SLUŽBENI GLASNIK ZADARSKE ŽUPANIJE (Online)

ISSN 1849-7527

BROJ: 11 **ZADAR, 27. svibnja 2015. godine** **GODINE: XXI**

AKTI ŽUPANIJSKE SKUPŠTINE

⇒ Zaključak o davanju suglasnosti na Statut Doma za starije i nemoćne osobe Zadar, Broj: 02-510/14., od 15. listopada 2014. godine…… 1

⇒ Zaključak o prihvaćanju Izvješća o radu i Izvješća o izvršenju financijskog plana Zavoda za prostorno uređenje Zadarske županije za 2014. godinu……..... 1

⇒ Zaključak o prihvaćanju Izvješća o radu i izvješća o izvršenju financijskog plana za 2014. godinu Javne ustanove Agencija za razvoj Zadarske županije Zadra Nova za 2014. godinu…….. 2

⇒ Zaključak o prihvaćanju Izvješće o radu i Izvješća o izvršenju financijskog plana Javne ustanove Agencije za ruralni razvoj Zadarske županije – AGRRA za 2014. godinu……. 3

⇒ Zaključak o prihvaćanju Regionalnog programa uređenja i upravljanja morskim plažama Zadarske županije…. 4

⇒ Odluka o visini i obvezi plaćanja naknade za navodnjavanje za Sustav navodnjavanja «Baštica-prva faza» za 2015. godinu…… 439

⇒ Zaključak o prihvaćanju Izvješća Povjerenstva za nadzor nad radom mrtvozornika o radu mrtvozorničke službe i obavljenim obdukcijama u Zadarskoj županiji za 2014. godini…… 441

⇒ Rješenje o imenovanju sudaca porotnika za mladež Županijskog suda u Zadru…… 442

⇒ Rješenje o razrješenju i izboru člana Odbora za Koordinaciju s udrugama proizašlim iz Domovinskog rata Županijske skupštine Zadarske županije……. 443

⇒ Rješenje o razrješenju i izboru člana Odbora za europske integracije Županijske skupštine Zadarske županije.. 443

AKT UPRAVNOG ODJELA ZA PROVEDBU DOKUMENATA PROSTORNOG UREĐENJA I GRADNJE

⇒ Rješenje o obustavi postupaka pokrenutog zahtjevom Komunalnog Društva Povljana d.o.o……..., 445

AKTI OPĆINE TKON

⇒ Suglasnost na Godišnji obračun Financijskog plana JKU "Prvenj" za 2014. godinu…….. 446

⇒ Suglasnost na Godišnji obračun Financijskog plana DV “Ćok” za 2014. godinu……. 446

⇒ Suglasnost na Godišnji Plan upisa djece u Dječji vrtić Ćok za pedagošku godinu 2015/2016……... 447

⇒ Odluka o izmjenama i dopunama Odluke o visini zakupnine za korištenje javnih površina…….. 447

⇒ Izmjene i dopune Plana upravljanja pomorskim dobrom na području Općine Tkon za 2015. godinu…… 448

⇒ Odluku o dodjeli nagrade za životno djelo koludrima Ćokovca…….. 448

⇒ Odluku o Izmjenama i dopunama Odluke o visini cijena usluga Dječjeg vrtića „ĆOK“ u Tkonu…….. 449

⇒ Odluku o izmjenama i dopunama Odluke o groblju u Općini Tkon…… 450

AKTI ŽUPANIJSKE SKUPŠTINE

ŽUPANIJSKA SKUPŠTINA
KLASA: 551-01/14-01/16
URBROJ: 2198/1-02-15-4
Zadar, 22. svibnja 2015. godine

Temeljem članka 54. Zakona o ustanovama („Narodne novine“ broj 76/93, 29/97, 47/99, 35/08), članka 161. Zakona o socijalnoj skrbi („Narodne novine“ broj 157/13, 152/14) i članka 12. Statuta Zadarske županije („Službeni glasnik Zadarske županije“ broj 15/09, 7/10, 11/10, 4/12, 2/13, 14/13) Županijska skupština Zadarske županije na 15. sjednici održanoj dana 22. svibnja 2015. godine, d o n o s i

ZAKLJUČAK

I.

Daje se suglasnost na Statut Doma za starije i nemoćne osobe Zadar, Broj: 02-510/14., od 15. listopada 2014. godine.

II.

Ovaj Zaključak stupa na snagu danom donošenja a bit će objavljen u „Službenom glasniku Zadarske županije“.

PREDSJEDNIK
Željko Lončar

ŽUPANIJSKA SKUPŠTINA
KLASA: 023-04/15-01/06
URBROJ: 2198/1-02-15-4
Zadar, 22. svibnja 2015. godine

Na temelju članaka 12. i 36. Statuta Zadarske županije („Službeni glasnik Zadarske županije“ broj 15/09, 7/10, 11/10, 4/12, 2/13, 14/13) Županijska skupština Zadarske županije na 15. sjednici održanoj dana 22. svibnja 2015. godine, d o n o s i

ZAKLJUČAK

I.

Prihvaća se Izvješće o radu Zavoda za prostorno uređenje Zadarske županije za 2014. godinu.

II.

Prihvaća se Izvješće o izvršenju financijskog plana za 2014. godinu Zavoda za prostorno uređenje Zadarske županije, a koji sadrži:

A. RAČUN PRIHODA I RASHODA	**PLAN 2014.**	**OSTVARENO**	**INDEKS**
PRIHODI POSLOVANJA	3.169.799,19	3.097.715,95	97,73
PRIHODI OD PRODAJE NEFINANCIJSKE IMOVINE	0,00	0,00	0,00
RASHODI POSLOVANJA	3.314.420,33	2.910.534,79	87,82
RASHODI ZA NABAVU NEFINANCIJSKE IMOVINE	93.984,63	51.002,70	54,27
RAZLIKA - VIŠAK	**-50.639,51**	**136.178,46**	**0,00**
B.RAČUN FINANCIRANJA	**PLAN 2014.**	**OSTVARENO**	**INDEKS**
PRIMICI OD FINANCIJSKE IMOVINE I ZADUŽIVANJA	0,00	0,00	0,00

IZDACI ZA FINANCIJSKU IMOVINU I OTPLATE ZAJMOVA	0,00	0,00	0,00
NETO FINANCIRANJE	0,00	0,00	0,00
C. REZULTAZ POSLOVANJA	**PLAN 2014.**	**OSTVARENO**	**INDEKS**
VIŠAK/MANJAK PRIHODA PRETHODNE GODINE	50.639,51	47.699,24	94,20
VIŠAK PRIHODA TEKUĆE GODINE	0,00	136.178,46	0,00
VIŠAK +NETO FINANCIRANJE +VIŠAK IZ PRETHODNE GODINE	**0,00**	**183.877,70**	

III.

Utvrđuje se da je Zavod za prostorno uređenje u 2014. godini ostvario višak prihoda kao rezultat poslovanja u iznosu 183.877,70 kuna.

IV.

Višak prihoda poslovanja odnosi se na:

1. namjenska sredstava od Hrvatskog zavoda za prostorno uređenje u iznosu od 81.159,02 kuna,
2. iznos od 102.718,68 kuna za pokriće rashoda poslovanja u 2015. godini.

V.

Ovaj Zaključak stupa na snagu danom donošenja, a objavit će se u „Službenom glasniku Zadarske županije".

PREDSJEDNIK
Željko Lončar

ŽUPANIJSKA SKUPŠTINA
KLASA: 023-04/15-01/12
URBROJ: 2198/1-02-15-4
Zadar, 22. svibnja 2015. godine

Na temelju članaka 12. i 36. Statuta Zadarske županije („Službeni glasnik Zadarske županije" broj 15/09, 7/10, 11/10, 4/12, 2/13, 14/13) Županijska skupština Zadarske županije na 15. sjednici održanoj dana 22. svibnja 2015. godine, d o n o s i

ZAKLJUČAK

I.

Prihvaća se Izvješće o radu Javne ustanove Agencija za razvoj Zadarske županije Zadra Nova za 2014. godinu.

II.

Prihvaća se Izvješće o izvršenju financijskog plana za 2014. godinu Javne ustanove Agencija za razvoj Zadarske županije Zadra Nova , a koji sadrži:

A. RAČUN PRIHODA I RASHODA	**PLAN 2014.**	**OSTVARENO**	**INDEKS**
PRIHODI POSLOVANJA	1.205.335,62	859.003,40	71,27
PRIHODI OD PRODAJE NEFINANCIJSKE IMOVINE	0,00	0,00	0,00
RASHODI POSLOVANJA	1.205.335,62	666.109,60	55,27
RASHODI ZA NABAVU NEFINANCIJSKE IMOVINE	0,00	0,00	0,00
RAZLIKA - VIŠAK	**0,00**	**192.893,80**	**0,00**
B.RAČUN FINANCIRANJA	**PLAN 2014.**	**OSTVARENO**	

			INDEKS
PRIMICI OD FINANCIJSKE IMOVINE I ZADUŽIVANJA	0,00	0,00	0,00
IZDACI ZA FINANCIJSKU IMOVINU I OTPLATE ZAJMOVA	0,00	0,00	0,00
NETO FINANCIRANJE	0,00	0,00	0,00
C. REZULTAZ POSLOVANJA	**PLAN 2014.**	**OSTVARENO**	**INDEKS**
VIŠAK/MANJAK PRIHODA PRETHODNE GODINE	0,00	0,00	0,00
VIŠAK PRIHODA TEKUĆE GODINE	0,00	192.893,80	0,00
VIŠAK +NETO FINANCIRANJE +VIŠAK IZ PRETHODNE GODINE	**0,00**	**192.893,80**	

III.

Utvrđuje se da je Javna ustanova Agencija za razvoj Zadarske županije Zadra Nova u 2014. godini ostvarila višak prihoda kao rezultat poslovanja u iznosu 192.893,80 kuna.

IV.

Višak prihoda poslovanja odnosi se na namjenska sredstava od Grada Zadra za financiranje rashoda poslovanja u 2015. godini.

V.

Ovaj Zaključak stupa na snagu danom donošenja, a objavit će se u „Službenom glasniku Zadarske županije".

PREDSJEDNIK
Željko Lončar

ŽUPANIJSKA SKUPŠTINA
KLASA: 023-04/15-01/13
URBROJ: 2198/1-02-15-5
Zadar, 22. svibnja 2015. godine

Temeljem članka 12. i 36. Statuta Zadarske županije („Službeni glasnik Zadarske županije" broj 15/09, 7/10, 11/10, 4/12, 2/13, 14/13) Županijska skupština Zadarske županije na 15. sjednici održanoj dana 22. svibnja 2015. godine, d o n o s i

ZAKLJUČAK

I.

Prihvaća se Izvješće o radu Javne ustanove Agencije za ruralni razvoj Zadarske županije – AGRRA za 2014. godinu

II.

Prihvaća se Izvješće o izvršenju financijskog plana za 2014. godinu Javne ustanove Agencije za ruralni razvoj Zadarske županije – AGRRA, a koje sadrži:

A. RAČUN PRIHODA I RASHODA	**PLAN 2014.**	**OSTVARENO**	**INDEKS**
PRIHODI POSLOVANJA	2.556.265,80	2.533.276,78	99,10
PRIHODI OD PRODAJE NEFINANCIJSKE IMOVINE	0,00	0,00	0,00
RASHODI POSLOVANJA	2.522.265,80	1.365.922,49	54,16
RASHODI ZA NABAVU NEFINANCIJSKE IMOVINE	34.000,00	28.707,33	84,44
RAZLIKA - VIŠAK	**0,00**	**1.138.646,96**	**0,00**

B.RAČUN FINANCIRANJA	PLAN 2014.	OSTVARENO	INDEKS
PRIMICI OD FINANCIJSKE IMOVINE I ZADUŽIVANJA	0,00	0,00	0,00
IZDACI ZA FINANCIJSKU IMOVINU I OTPLATE ZAJMOVA	0,00	0,00	0,00
NETO FINANCIRANJE	0,00	0,00	0,00
C. REZULTAZ POSLOVANJA	**PLAN 2014.**	**OSTVARENO**	**INDEKS**
VIŠAK/MANJAK PRIHODA PRETHODNE GODINE	0,00	0,00	0,00
VIŠAK PRIHODA TEKUĆE GODINE		1.138.648,96	
VIŠAK +NETO FINANCIRANJE +VIŠAK IZ PRETHODNE GODINE	**0,00**	**1.138.646,96**	**0,00**

III.

Utvrđuje se da je Agencija za ruralni razvoj – AGRRA u 2014. godini ostvarila višak prihoda kao rezultat poslovanja u iznosu od 1.138.646,96 kuna.

IV.

Višak prihoda poslovanja odnosi se na:

1. namjenska sredstva iz EU fondova u iznosu od 1.128.484,30 za projekt Save H20 čije se aktivnosti nastavljaju u 2015. godini
2. iznos od 10.162,66 kuna za pokriće rashoda poslovanja u 2015. godini.

V.

Ovaj Zaključak stupa na snagu danom donošenja, a objavit će se u „Službenom glasniku Zadarske županije".

PREDSJEDNIK
Željko Lončar

ŽUPANIJSKA SKUPŠTINA
KLASA: 334-01/14-01/4
URBROJ: 2198/1-02-15-28
Zadar, 22. svibnja 2015. godine

Na temelju Strategije razvoja turizma Republike Hrvatske do 2020. godine („Narodne novine" broj 55/13) i članka 12. Statuta Zadarske županije („Službeni glasnik Zadarske županije" broj 15/09 7/10,11/10, 4/12, 2/13 i 14/13), Županijska skupština Zadarske županije na 15. sjednici održanoj dana 22. svibnja 2015. godine d o n o s i

ZAKLJUČAK
o prihvaćanju
Regionalnog programa uređenja i upravljanja morskim plažama Zadarske županije

I.

Prihvaća se Regionalni program uređenja i upravljanja morskim plažama Zadarske županije.

II.

Regionalni program uređenja i upravljanja morskim plažama Zadarske županije sastavni je dio ovog Zaključka.

III.

Ovaj Zaključak stupa na snagu osmog dana od dana objave u „Službenom glasniku Zadarske županije".

PREDSJEDNIK
Željko Lončar

IGH URBANIZAM d.o.o.

Horwath HTL
Hotel, Tourism and Leisure



Regionalni program uređenja i upravljanja morskim plažama Zadarske županije

IGH Urbanizam d.o.o., Dubrovnik i Horwath & Horwath Consulting d.o.o., Zagreb

ožujak, 2015.

IGH URBANIZAM d.o.o.
Horwath HTL
Hotel, Tourism and Leisure

Sadržaj

1.	**Polazne osnove**	**03**
	1.1. Projektni zadatak	04
	1.2. Procedure rada	05
	1.3. Sekundarna istraživanja	07
	1.4. Primarna istraživanja	08
2.	**Institucionalno – pravni okvir**	**09**
	2.1. Pomorsko dobro	10
	2.2. Prostorno uređenje	13
	2.3. Ostali propisi	15
3.	**Analiza postojećeg stanja**	**17**
	3.1. Osnovni podaci	18
	3.2. Gospodarstvo Zadarske županije	19
	3.3. Turizam Zadarske županije	20
	3.4. Turizam Općina i Gradova Zadarske županije	25
	3.5. Plaže Zadarske županije	54
	3.6. Obilazak plaža Zadarske županije-ključni nalazi	61
4.	**SWOT analiza**	**343**
5.	**Implikacije analize postojećeg stanja**	**348**
6.	**Vizija i misija kupališnog turizma i plaža Zadarske županije**	**352**
	6.1. Vizija kupališnog turizma i plaža Zadarske županije	353
	6.2. Misija kupališnog turizma i plaža Zadarske županije	354

IGH URBANIZAM d.o.o.
Horwath HTL
Hotel, Tourism and Leisure

Sadržaj

7.	**Kategorizacija, tematizacija i stadardizacija plaža Županije**	**355**
	7.1. Kategorizacija plaža	356
	7.2. Tematizacija plaža	357
	7.3. Standardizacija i prihvatni kapaciteti plaža Županije	372
	7.4. Opremanje i sustav sigurnosti plaža	406
	7.5. Mogući modeli upravljanja plažama	410
8.	**Akcijski plan**	**411**
	8.1. Strateški okvir	412
	8.2. Institucionalno-pravni okvir	414
	8.3. Operativni okvir	416
	8.4. Daljnji koraci	422
9.	**Dodatak glavnom izvješću**	**423**
	A. 9.1. Projektni zadatak	424
	9.2. Potrošački segmenti plaža Zadarske županije	425

PRILOZI

1. Obrasci za evaluaciju plaža (PL/14 obrasci)


START
1. Polazne osnove

IGH URBANIZAM d.o.o.
Horwath HTL
Hotel, Tourism and Leisure

1. Polazne osnove

Projektni zadatak

1.1. PROJEKTNI ZADATAK

OPĆI CILJ

Jačanje konkurentnosti turističkih destinacija Hrvatske.



POSEBNI CILJEVI

- Uspostava sustavnog, promišljenog i održivog pristupa uređenju i upravljanju morskim plažama
- Razvoj javne turističke infrastrukture u svrhu jačanja konkurentnosti destinacije
- Podizanje kvalitete osnovnog turističkog proizvoda sunca i mora
- Identifikacija plažnih prostora kao resursne osnove i planiranje održivih modela uređenja i upravljanja morskim plažama
- Tematiziranje i brendiranje morskih plaža Jadrana s ciljem ostvarenja dugoročnog zadovoljstva turista i povećanja ukupne turističke potrošnje
- Usklađivanje interesa javnog, privatnog i civilnog sektora u upravljanju plažama kao javnom turističkom infrastrukturom

SEGMENTI PROJEKTA

1. Analiza postojećeg stanja morskih plaža na području županije
2. Mogućnosti i ograničenja / SWOT analiza
3. Vizija 2020.
4. Tematizacija, standardi i modeli upravljanja plažama u županiji – tabelarni prikaz tematizacije i standarda plaža u županiji
5. Akcijski plan

IGH URBANIZAM d.o.o.
Horwath HTL
Hotel, Tourism and Leisure

1. Polazne osnove

Procedure rada

1.2. PROCEDURE RADA

- IGH Urbanizam i Horwath HTL su u izradi ovog dokumenta proveli niz aktivnosti, vođeni projektnim zadatkom, visokim stručnim standardima i konzultantskom praksom u provedbi istraživanja i analiza u pripremi dokumenta
- proces rada na projektu *Regionalni program uređenja i upravljanja morskim plažama Zadarske županije* uključuje provedene aktivnosti primarnih i sekundarnih istraživanja:

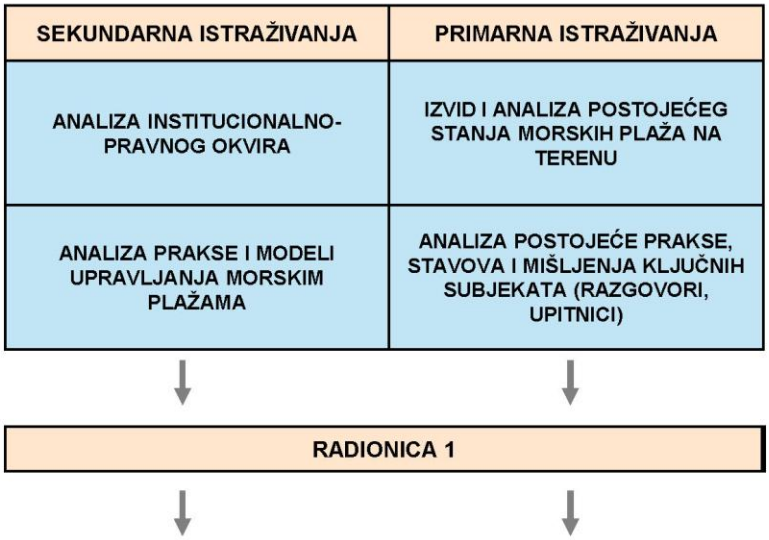

5

IGH URBANIZAM d.o.o.
Horwath HTL
Hotel, Tourism and Leisure

1. Polazne osnove

Procedure rada

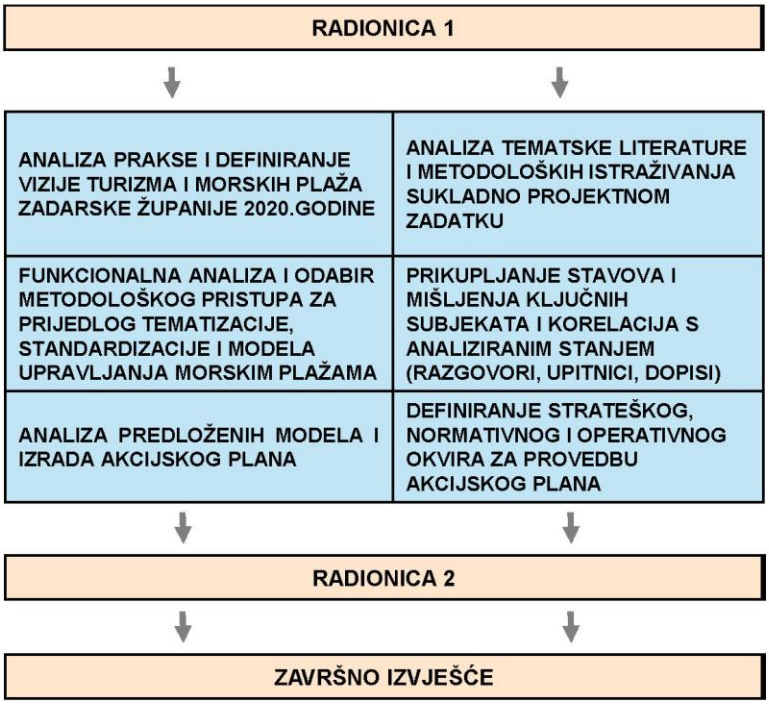

6

IGH URBANIZAM d.o.o.
Horwath HTL
Hotel, Tourism and Leisure

1. Polazne osnove

Procedure rada – sekundarna istraživanja

SEKUNDARNA ISTRAŽIVANJA

AKTIVNOSTI

- prikupljanje i analiza relevantne dokumentacije i statističkih pokazatelja vezano na područje Zadarske županije, osobito priobalnog dijela:
  - analiza strateških i razvojnih dokumenata Zadarske županije poglavito iz oblasti turističko uslužnih djelatnosti:
  - Strategija razvoja turizma Republike Hrvatske do 2020 godine,
  - Glavni plan razvoja turizma Zadarske županije 2013. – 2020.
  - ostali dokumenti i studije

- analiza institucionalno pravnog okvira i propisa vezanih na temu korištenja, upravljanja i zaštite morskih plaža:
  - propisi iz oblasti pomorskog dobra (Zakon o pomorskom dobru i morskim lukama, Planovi upravljanja pomorskim dobrom u Zadarskoj županiji i gradovima i općinama Zadarske županije);
  - propisi iz oblasti prostornog uređenja i gradnje (Zakon o prostornom uređenju, Zakon o gradnji)

- analiza prostorno planske dokumentacije za prostor Zadarske županije (Prostorni planovi uređenja Zadarske županije i prostorni planovi uređenja gradova/općina Zadarske županije)

- analiza kartografske i prostorno-planske osnove i s tim u vezi tehnička obrada dokumentacije prema obilasku terena

- analiza ostalih dokumenata koji posredno određuju smjernice i uvjete za uređenje, korištenje i zaštitu plaža su:
  - Zakon o zaštiti prirode (NN70/05, 80/13)
  - Zakon o zaštiti okoliša (N.N.110/07, 80/13)
  - Uredba o standardima kakvoće mora na morskim plažama (N.N.33/96)
  - Uredba o kakvoći mora za kupanje (73/08)
  - Pravilnik o izmjenama i dopunama pravilnika o proglašenju i razvrstavanju turističkih mjesta u razrede (N.N.127/07)

IGH URBANIZAM d.o.o.
Horwath HTL
Hotel, Tourism and Leisure

1. Polazne osnove

PRIMARNA ISTRAŽIVANJA

Procedure rada – primarna istraživanja

AKTIVNOST	CILJEVI
1. Specijalistički strukturirana anketa prema jedinicama lokalne samouprave - obrazac za evaluaciju plaža Zadarske županije (PL/14),	• prikupljanje informacija o trenutnom stanju morskih plaža Zadarske županije, • selekcija i odabir plaža za predmetni projekt
2. Telefonski intervju u funkciji ankete prema službama i ključnim osobama jedinica lokalne samouprave – dopuna pisanog dijela ankete s osvrtom na ključna pitanja,	• prikupljanje informacija o ključnim pitanjima od značaja za postojeći način upravljanja, uređenja i zaštite morskih plaža Zadarske županije,
3. Terenski obilazak morskih plaža Zadarske županije, uz suradnju i razgovor s lokalnim predstavnicima administracije,	• provjera postojećih prikupljenih informacija i dopuna novih saznanja od značaja za Program,
4. Radionica I/prezentacija prve faze Regionalnog programa uređenja i upravljanja morskim plažama Zadarske županije predstavnicima političko-administrativnih tijela, kulturnih i gospodarskih djelatnosti Županije,	• predstavljanje analiza i ocjena postojećeg stanja morskih plaža Županije, • zaključci i SWOT analiza s preporukama i ciljevima za način upravljanja, uređenja i zaštite morskih plaža Zadarske županije.
5. Radionica II/prezentacija druge faze Regionalnog programa uređenja i upravljanja morskim plažama Zadarske županije predstavnicima političko-administrativnih tijela, kulturnih i gospodarskih djelatnosti Županije,	• predstavljanje vizije turizma i morskih plaža za 2020. godinu • tematizacija, standardi i modeli upravljanja plažama u županiji-tabelarni prikaz • akcijski plan (strateški, normativni i operativni okvir)
6. Prikupljanje i obrada očitovanja i dostavljenih podataka javnopravnih subjekata Zadarske županije na temelju prezentacije na radionici 2.	• izrada i dostava završnog izvješća



2. Institucionalno-pravni okvir

2. Institucionalno-pravni okvir

U analizi postojećeg stanja nužno je sagledati postojeće zakonske odredbe vezane na način upravljanja, uređenje, korištenje i zaštitu plaža. Osnovna područja kojima se regulira ova tema su propisi iz oblasti **pomorskog dobra** i **prostornog uređenja i gradnje**.

2.1. POMORSKO DOBRO

Pomorsko dobro čine unutarnje morske vode i teritorijalno more, njihovo dno i podzemlje, te dio kopna koji je po svojoj prirodi namijenjen općoj upotrebi ili je proglašen takvim, kao i sve što je s tim dijelom kopna trajno spojeno na površini ili ispod nje. *(Zakon o pomorskom dobru i morskim lukama (N.N. 158/03, 141/06))*



Važeći *Zakon o pomorskom dobru i morskim lukama* je donesen 2003 godine, a izmjene i dopune predmetnog zakona 2006 godine. U tijeku je procedura donošenja novog *Zakona o pomorskom dobru i morskim lukama* (predstavljen je nacrt prijedloga predmetnog zakona).

Prema važećem *Zakonu o pomorskom dobru i morskim lukama (N.N. 158/03, 141/06*) te prema *Uredbi o uređenju i zaštiti zaštićenog obalnog područja mora (N.N. 128/04)* plaže se dijele na:

- **Uređena morska plaža** unutar ili izvan naselja je nadzirana i pristupačna svima pod jednakim uvjetima s kopnene i morske strane uključivo i osobama smanjene pokretljivosti, većim dijelom uređenog i izmijenjenog prirodnog obilježja, te infrastrukturno i sadržajno (tuševi, kabine za presvlačenje, sanitarni uređaji) uređen kopneni prostor, neposredno povezan s morem, označen i zaštićen s morske strane.
- **Prirodna morska plaža** unutar ili izvan naselja je nadzirana i pristupačna s kopnene i/ili morske strane infrastrukturno neopremljena, potpuno očuvanoga zatečenoga prirodnog obilježja.

IGH URBANIZAM d.o.o.
Horwath HTL
Hotel, Tourism and Leisure

2. Institucionalno-pravni okvir



Institucionalno-pravni okvir – pomorsko dobro

Važećim zakonom se uređuju pitanja granice pomorskog dobra, koncesije i koncesijska odobrenja, pitanja luka, red na pomorskom dobru te upravni i inspekcijski nadzor. Posebna upotreba ili gospodarsko korištenje pomorskog dobra regulira se na temelju koncesije i koncesijskog odobrenja.

Temeljem Zakona donesen je i odgovarajući niz propisa od kojih su za ovu temu relevantni:

•**Uredba o postupku utvrđivanja granice**, kojom se utvrđuju kriteriji i postupak utvrđivanja granice pomorskog dobra.

•**Uredba o davanju koncesije**, kojom se uređuje postupak davanja koncesije na pomorskom dobru u svrhu gospodarskog korištenja, za posebnu svrhu te lukama otvorenim za javni promet.

•**Uredba o davanju koncesijskog odobrenja**, kojom se uređuje postupak davanja i naknada za davanje koncesijskog odobrenja.

•**Pravilnik o vrstama morskih plaža**, kojim se definira pojam uređene i prirodne morske plaže, te uvjeti za uređenje i korištenje.

Prema *Uredbi o postupku davanja koncesije na pomorskom dobru (N.N.23/04,101/04, 39/06)* morske plaže su podijeljene u skupine:

•**uređene javne plaže**

•**uređene posebne plaže (**tehničko-tehnološke cjeline smještajnog objekta)

•**prirodne plaže**

11

2. Institucionalno-pravni okvir

Institucionalno-pravni okvir – pomorsko dobro

Županije, općine i gradovi također sukladno propisima donose dokumente značajne za predmetnu temu o morskim plažama a to su:

•**Godišnji plan upravljanja pomorskim dobrom županije,** kojim se utvrđuju poslovi i zadaće nadležnog tijela županije u svrhu izrade prijedloga granica pomorskog dobra i njegove provedbe, te utvrđivanja koncesija pomorskog dobra.

•**Godišnji plan upravljanja pomorskim dobrom grada/općine,** kojim se propisuju djelatnosti za koje se može dati koncesijsko odobrenje, postupak davanja odobrenja i visina naknade**.**

Zakonom je predviđeno da upravljanje morskim dobrom može biti redovno i izvanredno.

•Redovno upravljanje obavlja se sukladno godišnjem planu, a pod tim se smatra briga o zaštiti i održavanju pomorskog dobra u općoj upotrebi. O redovnom upravljanju pomorskim dobrom vode brigu jedinice lokalne samouprave (gradovi/općine).

•Izvanredno upravljanje obuhvaća sanaciju pomorskog dobra izvan luka nastalu uslijed izvanrednih događaja. Upravljanje pomorskim dobrom podrazumijeva i izradu prijedloga granice pomorskog dobra i njezina provedba. O izvanrednom upravljanju pomorskim dobrom brigu vode jedinice i područje regionalne samouprave (županije). Granice pomorskog dobra utvrđuje povjerenstvo za granice Ministarstva na prijedlog županijskog povjerenstva za granice.

Hrvatska privlači posjetitelje više odlikama svog prirodnog prostora i bogatstvom kulturno povijesne baštine nego kvalitetom, raspoloživošću i raznovrsnošću novostvorenih turističkih atrakcija. Glede toga morske plaže imaju osobit značaj u turističkoj ponudi i očuvanju konkurentnosti turističke ponude, kao i kvalitete života za društvenu zajednicu u cjelini.

Time su plaže određene kao opće dobro od interesa za Republiku Hrvatsku i imaju njezinu posebnu zaštitu. Osobito je to važno imajući u vidu značaj i status turističke djelatnosti za društvenu zajednicu u cjelini, što je naglašeno i u strateškim planskim dokumentima Republike Hrvatske.

U postojećem dokumentu morske plaže kao jedan od ključnih dijelova pomorskog dobra je zapostavljen i marginaliziran što značajno utječe na donošenje odluka i postupanje u praksi po pitanju upravljanja, zaštite, uređenja morskih plaža. Novim dokumentom Zakona koji je u proceduri donošenja taj nedostatak bi trebao u značajnoj mjeri biti otklonjen.

2. Institucionalno-pravni okvir

2.2. PROSTORNO UREĐENJE

U Republici Hrvatskoj je od 1997 godine donesen dokument Strategija prostornog uređenja Republike Hrvatske, a od 2013 godine je donesen dokument Strategija razvoja turizma Hrvatske do 2020 godine, *(Odluka o donošenju programa prostornog uređenja Republike Hrvatske N.N.50/99, 84/13, Odluka o izradi Strategije prostornog razvoja Republike Hrvatske N.N.143/13).*

Republika Hrvatska nema donesenu jedinstvenu strategiju upravljanja, gospodarenja i zaštite morske obale. Procesi nezakonite gradnje, uzurpacije, a time i devastacije morske obale su prisutni kao posljedica nepostojanja plansko prostornih dokumenata, ili neprovođenjem važećih prostorno planskih dokumenata i propisa iz oblasti prostornog uređenja i gradnje. Nezakonita gradnja i uzurpacija posebno u dijelu koji čini pomorsko dobro, svojim razmjerima ugrožavaju dugoročne nacionalne interese. Stoga su 2004 godine doneseni posebni propisi o zaštiti obalnog područja mora (Zakon o izmjenama i dopunama zakona o prostornom uređenju, Uredba o uređenju i zaštiti zaštićenog obalnog područja mora) te najnoviji propisi: Zakon o prostornom uređenju (N.N.153/13), Zakon o gradnji (N.N.153/13), Zakon o postupanju s nezakonito izgrađenim zgradama (N.N.86/12, 143/13).

Temeljni cilj ovih propisa za priobalni pojas mora je, između ostalog osigurati slobodan pristup obali, prolaz uz obalu te javni interes u korištenju i upravljanju, osobito pomorskog dobra.

Plaže su osobito značajan dio pomorskog dobra od javnog interesa, a dijele se prema važećim propisima na uređene morske plaže i prirodne morske plaže.

Zakon o prostornom uređenju i gradnji

Od interesa za predmetnu temu su dijelovi Zakona koji se odnose na zaštićeno obalno područje mora (ZOP), zaštićene prirodne vrijednosti i kulturno povijesne cjeline kao područja od posebnog interesa za Državu, odnosno dijelovi koji reguliraju izradu i provođenje dokumenata prostornog uređenja osobito na prostoru pomorskog dobra.



2. Institucionalno-pravni okvir

Za ciljeve prostornog uređenja u predmetnim zakonima navodi se prostorna održivost u odnosu na racionalno korištenje i očuvanje kapaciteta prostora na kopnu, moru i podmorju u svrhu učinkovite zaštite prostora. Cjelovitost vrijednih obalnih ekosustava i kakvoća mora za kupanje i rekreaciju.

U uvjetima planiranja prostora može se izvan građevinskog područja planirati gradnja gospodarskog korištenja pomorskog dobra i uređenje plaža.

Zaštićeno obalno područje mora (ZOP), je područje od posebnog interesa za državu. U ZOP-u se prostornim planiranjem mora osigurati slobodan pristup obali, prolaz uz obalu te javni interes u korištenju pomorskog dobra. Korištenje prostora pomorskog dobra je moguće na temelju odluke o koncesiji a prema posebnom propisu.

Prostorni plan uređenja Zadarske županije

Prostornim planovima jedinica lokalne samouprave u ZOP-u se mora odrediti obalni pojas u sklopu građevnog područja (GP) naselja i izdvojenih dijelova GP naselja unutar kojeg je moguće utvrditi zone:

- Zona luka
- **Zona uređene morske plaže**
- Zona prirodne obale
- Šetnica
- Ostali prostori javne namjene s pripadajućim infrastrukturnim sustavom.

U slučaju gradnje (uređenja) i/ili rekonstrukcije unutar obalnog pojasa obvezna je izrada urbanističkog plana uređenja (UPU-a). Iznimno izrada UPU-a nije obvezna u slučajevima:

- Sanacije ili izvođenja radova na održavanju zatečene lučke infrastrukture
- Održavanje zone prirodne obale
- Prihrane plaža

Određene su i prikazane zone obalnog pojasa, mjere zaštite i potrebne intervencije:
Zone prirodne obale – prostor očuvanog prirodnog krajolika koji treba sačuvati, te uređivati i samo iznimno graditi isključivo u skladu s prostorno planskom dokumentacijom.
Zone kontrolirane izgradnje – prostor unutar građevinskih područja različitih namjena (plaža, luka, sportski sadržaji i druga javna namjena) koji je potrebno sanirati i urediti temeljem UPU-a.
Zone djelomične uzurpacije morske obale – su zone samoinicijativnog uređenja morske obale i gradnje građevina na obali ili neposrednoj blizini koju treba sanirati i urediti.

IGH URBANIZAM d.o.o.
Horwath HTL
Hotel, Tourism and Leisure

2. Institucionalno-pravni okvir

Institucionalno-pravni okvir – ostali propisi

Prostorni planovi uređenja općina/gradova Zadarske županije

Sve jedinice lokalne samouprave su u okviru propisanih uvjeta usvojile dokumente prostornih planova uređenja općina/gradova (PPUO/G) uključujući izmjene i dopune predmetnih planova. Analizom stanja prostorno planske dokumentacije u dijelu koji tretira dio obalnog pojasa (pomorsko dobro), osobito morske plaže utvrđeno je sljedeće:

•Većina dokumenata PPUO/G-a, je malo ili nedovoljno obradila pojam morskih plaža. U obrazloženju i odredbama o provođenju osim navoda i definicija iz važećih propisa nema dovoljno obrađene problematike morskih plaža i planskih prijedloga prema konkretnim lokacijama morskih plaža. Posljedica je nemogućnost provedbe postupka davanja koncesija i cjelovitog upravljanja i održivog korištenja.

• Neki dokumenti u grafičkim prikazima (kartama) nemaju označene plaže kao takve. Kada su morske plaže označene u grafičkom prikazu uglavnom su oznake kao veliko slovo „R“, s pripadajućim brojem (na primjer R3) , a u sklopu površina s namjenom sporta i rekreacije što odgovara njihovoj funkciji i načinu korištenja.



2.3. OSTALI PROPISI

Propisi koji posredno određuju smjernice i uvjete za uređenje, korištenje i zaštitu plaža su:

- Zakon o zaštiti prirode (N.N.70/05, 80/13)
- Zakon o zaštiti okoliša (N.N.110/07, 80/13)
- Uredba o standardima kakvoće mora na morskim plažama (N.N.33/96)
- Uredba o kakvoći mora za kupanje (73/08)
- Pravilnik o izmjenama i dopunama pravilnika o proglašenju i razvrstavanju turističkih mjesta u razrede (N.N.127/07)

IGH URBANIZAM d.o.o.
Horwath HTL
Hotel, Tourism and Leisure

2. Institucionalno-pravni okvir - Zaključak

Institucionalno-pravni okvir – ostali propisi

Temeljem analize propisa koji se odnose na morske plaže, može se zaključiti da je **institucionalno pravni okvir:**

- **Pravno konzistentan,** s jasnim logaritmom propisanih aktivnosti i načina provedbe, ali ipak nedovoljno definiranim i obrađenim pojmom morskih plaža
- **kompliciran i dugotrajan** u primjeni, a zbog uključenja velikog broja procedura i sudionika, te zbog toga,
- **teško racionalno ostvariv u praksi** i kao takav otežava proces neophodne regulacije potrebne za ostvarenje krajnjeg cilja, naročito zato što je
- **koordinacija sudionika** u planiranju, osiguranju potrebnih sredstava i realizaciji propisanih aktivnosti i potrebnih odluka nedovoljna.



Posljedice navedenih konstatacija u praksi rezultira sljedećim stanjem:

- za značajan dio morske obale Zadarske županije (više od polovine duljine obalne crte, ili cca 60%) nije određena granica pomorskog dobra. Posljedica je nemogućnost odabira različitih modela upravljanja priobalnim prostorom i u tom smislu provedbe cjelovitog/adekvatnog upravljanje i u slučaju potrebe nemogućnost provedbe procedure postupka davanja u koncesiju.
- Relevantni prostorni planovi, od strateških prema provedbenim nemaju jedinstven i koordiniran pristup u obradi morskih plaža. Osobito je to prisutno u prostorno planskoj dokumentaciji općina i gradova u kojima su nedovoljno ili nekad nikako označeni prostorni obuhvati namijenjeni morskim plažama. Posljedica je nemogućnost utvrđivanja lokacijskih uvjeta za planiranje i uređenje plaža što je nužan uvjet u postupku davanja koncesija za gospodarsko korištenje.

16


3. Analiza postojećeg stanja

IGH URBANIZAM d.o.o.
Horwath HTL
Hotel, Tourism and Leisure

3.1. Zadarska Županija - Osnovni podaci

Osnovni podaci

- Zadarska županije proteže se na prostoru ukupne površine 7.276,23 km², a smještena je na središnjem dijelu hrvatske obale Jadrana.
- Površina kopna iznosi 3,643,33 km², površina morskog djela iznosi 3,632,9 km² a površina otoka 587,6 km². Duljina obale zadarske županije je 1.300 km.
- Geografski, Županiju okružuju cresko-lošinjska, kornatska, žutsko-siska, te murterska otočna skupina. S kopnene strane, okružena je planinskim lancem Dinarida, masivom Velebita, Ličkim sredogorjem, Plješivicom i Uilicom (BIH), te sjevernodalmatinskom zaravni.
- Zadarska županija je teritorijalno organizirana u 34 jedinice lokalne uprave i samouprave, odnosno 6 gradova i 28 općina.
- Najveći grad i administrativno središte županije je grad Zadar; treći po veličini grad ja Jadranskoj obali a peti po veličini u Hrvatskoj. Zadar je edukacijski i ekonomski centar regije.
- Drugi veći gradovi u Županiji su: Benkovac, Bibinje, Biograd, Nin, Obrovac i Pag.
- Županija obuhvaća i otoke: Dugi otok, Ugljan, Pašman, većinu otoka Paga i neke druge manje otočiće.



Izvor:www. zadarska-zupanija.hr

Demografija

- Prema zadnjem popisu stanovništva iz 2011. godine Zadarska županija ima 170.017 stanovnika dok je prema procjenama Državnog zavoda za statistiku 2007. Županija brojala 172.982 stanovnika.
- Prema službenom popisu stanovnika iz 2001. godine Županija je brojala 162.045 stanovnika (2011. u odnosu na 2001. bilježi rast u broju stanovnika za 4,6 %).



Izvor: Državni zavod za statistiku Republike Hrvatske

IGH URBANIZAM d.o.o.
Horwath HTL
Hotel, Tourism and Leisure

3.2. Gospodarstvo Zadarske županije

Osnovni podaci

Gospodarstvo Zadarske županije temelji se na **sektorima trgovine, prerađivačke industrije, turizma, pomorskog prometa, građevinarstva, ribarstva, poljoprivrede** i obrtništva.

- Na području županije 2013. registrirano je **3.295 trgovačkih društava i 20.194 zaposlenika sa prosječnim bruto plaćama od 5,884 kn.**
- U odnosu na 2012. glavni pokazatelji bili su pozitivni u smislu **povećanja broja zaposlenika te rasta ukupnih prigoda.**
- Najznačajniji gospodarski sektor po ostvarenim prihodima i broju zaposlenih je **trgovina** sa 26% u strukturi ukupnih prihoda i 22% u strukturi zaposlenih u gospodarstvu.
- Iako **Djelatnost pružanja smještaja te pripreme i usluživanja hrane** čini 11% ukupnih prihoda i 12% od ukupno zaposlenih po sektorima, u Zadarskoj županiji je **pokretač gospodarskog života i najperspektivnija razvojna grana ovog područja.**

Struktura prihoda Zadarskoj županiji u 2013.

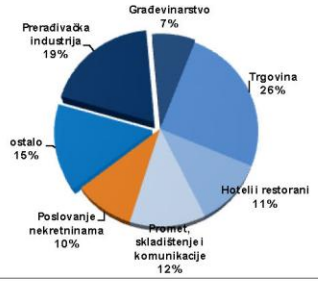

Izvor: Fina.hr

Struktura zaposlenih u Zadarskoj županiji u 2013.

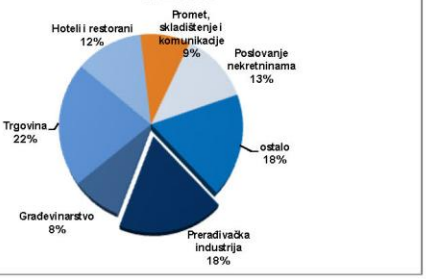

Izvor: Fina.hr

ANALIZA POSTOJEĆEG STANJA

IGH URBANIZAM d.o.o.
Horwath HTL
Hotel, Tourism and Leisure

3.3. Turizam Zadarske Županije

Ključni resursi i atrakcije

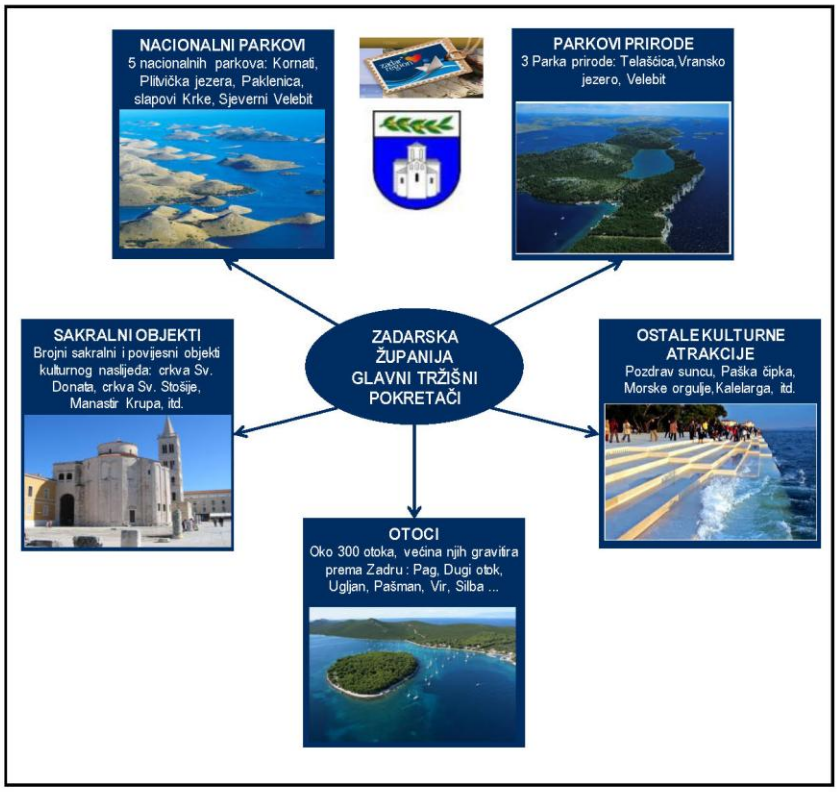

Zadarska Županija bogata je prirodnim, kulturnim i ostalim stvorenim resursima i atrakcijama, koje valorizira u turizmu.

Obzirom da je ključan turistički proizvod Županije temeljen na resursu mora i plaža, jasno je da su plaže jedan od ključnih resursa ove destinacije, te kao takve zahtjevaju pažljivo planiranje, uređenje i upravljanje.

20

IGH URBANIZAM d.o.o.
Horwath HTL
Hotel, Tourism and Leisure

3.3. Turizam Zadarske Županije

Turistička ponuda

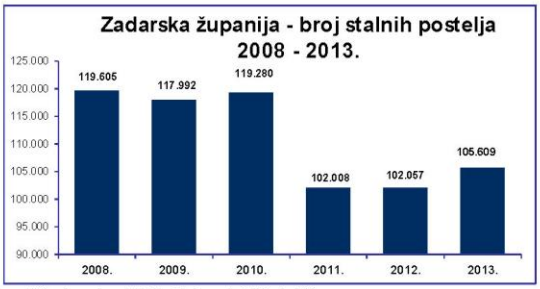

Izvor: Državni zavod za statistiku; Turizam; statistička izvješća

- Tijekom 2013. na području Zadarske županije registrirano je 105.609 stalnih postelja i u odnosu na 2012. nije bilo značajnijih promjena u navedenom broju.
- Najveći udio u broju smještajnih kapaciteta čini privatni smještaj (64,8%), kampovi (22,9%), hoteli i turistička naselja (8,2%).

- U ukupnim hotelskim kapacitetima Zadarske županije , hoteli sa 4* predstavljaju 51% ukupnih hotelskih kapaciteta a hoteli sa 3* 40% ukupnih hotelskih kapaciteta.



Izvor: www.mint.hr



Izvor: TZ Zadarska županija

Napomena: Državni zavod za statistiku od 2010. u smještajnim kapacitetima ne evidentira luke nautičkog turizma.

IGH URBANIZAM d.o.o.
Horwath HTL
Hotel, Tourism and Leisure

3.3. Turizam Zadarske Županije

Turistička potražnja



Izvor: Državni zavod za statistiku; Priopćenja



Izvor: Državni zavod za statistiku; Priopćenja

- U 2013. godini broj turističkih dolazaka u Zadarskoj županiji dosegao je 1.086,788. Od 2008. do 2013. taj broj je laganom opadanju (- 0,3% prosječno godišnje).
- Zadarska županija je 2013. godine dostigla brojku od 6.747,858 noćenja što predstavlja 10,8% volumena svih noćenja u republici Hrvatskoj. U periodu od 2008. do 2013. broj noćenja je u laganom porastu po prosječnoj godišnjoj stopi rasta od 1,6%.
- Prosječna duljina boravka gostiju u Zadarskoj županiji u 2013. je bila 6,2 dana.
- 71,2% ukupnih godišnjih noćenja se ostvari u srpnju i kolovozu, dok se u 4 ljetna mjeseca ostvari 92 % ukupnih godišnjih noćenja. Ključna emitivna tržišta u Zadarske županije su: Njemačka, Poljska, Austrija, Slovenija i Republika Češka.

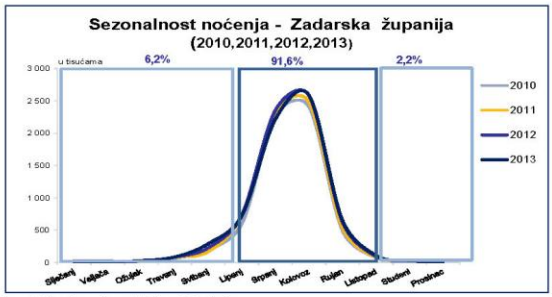

Izvor: Državni zavod za statistiku; Priopćenja

22

IGH URBANIZAM d.o.o.
Horwath HTL
Hotel, Tourism and Leisure

3.3. Turizam Zadarske Županije

Profil turista

Profil turista u Zadarskoj županiji

Istraživanje stavova i potrošnje turista u Hrvatskoj (TOMAS), se redovno provodi svakih nekoliko godina u periodu lipanj do rujan. Zadnje takvo istraživanje provedeno je u ljeto 2010. sa slijedećim ključnim nalazima:

- **Socio-demografski profil turista:** Skoro dvije trećine turista srednje je životne dobi (između 30 i 49 godina starosti). Dominantna su obiteljska putovanja (59%), a znatan je i udio dolazaka samo s partnerom (29%). Više od dvije trećine gostiju je više ili visoko obrazovano s mjesečnim prihodima kućanstva između 1.500 i 3.000 Eura (71%).
- **Motivacija:** primarni motiv dolaska u destinacije Zadarske županije je pasivni odmor i opuštanje kojim je privučeno više od dvije trećine turista (70%).
- **Obilježja putovanja:** Zadarska županija je cestovna destinacija. Gotovo svi gosti stižu automobilom (91%), a slijedi dolazak autobusom i motociklom/biciklom.
- **Aktivnosti u destinaciji:** Primarne aktivnosti kojima se na odmoru bave turisti zadarske županije su plivanje i kupanje, odlazak u slastičarnice i kafiće te restorane.

Zadarska županija ističe se iznadprosječnom duljinom boravka – svaki drugi gost ostvaruje više od 10 noćenja u destinaciji.

- **Prosječni dnevni izdaci u destinaciji:** Turisti koji su boravili u Zadarskoj županiji u prosjeku su izdvajali 40 eur/dan. Tri četvrtine tih izdataka odnosi se na izdatke za usluge ugostiteljstva, pri čemu su većinu izdvajali za smještaj.

IGH URBANIZAM d.o.o.
Horwath HTL
Hotel, Tourism and Leisure

3.3. Turizam Zadarske Županije - Zaključak

- Zadarska županija je turistička destinacija koja svoju ponudu temelji na eksploataciji prirode, odnosno proizvodu 'sunca i mora', te 'nautike'.
- Zadarska županija turistička destinacija sa izrazito visokim udjelom privatnih smještajnih kapaciteta u ukupnim smještajnim kapacitetima (65%), što se reflektira u strukturi cjelokupne ponude destinacije
- Turistička infrastruktura destinacije i novi turistički proizvodi destinacije još uvijek nisu razvijeni, što je također razlog za trenutnu poziciju destinacije i njenu orijentaciju na proizvod 'sunca i mora' i 'nautiku'.

- Turistički model Županije u cjelini (s izuzecima, poput Zadra), temelji se na turističkom proizvodu sunca i mora, s prevladavajućim privatnim smještajnim kapacitetima, nižom srednjom klasom turista kao glavnog tržišta i relativno niske potrošnje;
- Županija kao integralna turistička destinacija nalazi se pred izazovima globalizacije u turizmu. U tom smislu interesni subjekti u turističkoj industriji Županije, ali i političke strukture suočeni su s donošenjem odluke o njenom temeljnom dugoročnom profilu.



3.4. Turizam Općina i Gradova Zadarske Županije

25

❑ ANALIZA POSTOJEĆEG STANJA

IGH URBANIZAM d.o.o.
Horwath HTL
Hotel, Tourism and Leisure

Turizam Grada Benkovca

Opći podaci

Grad Benkovac se nalazi u sjevernoj Dalmaciji, 30 km istočno od Zadra i 20 km sjeveroistočno od Biograda n/m. Grad se sastoji od 41 naselja. Razvoj Benkovca odredio je njegov povoljan prometni položaj na mjestu gdje se križaju ceste koje vode iz Zadra prema Kninu te iz Like prema moru.

Prema popisu stanovništva iz 2011., Grad Benkovac broji **11.026 stanovnika**.



Turistička ponuda

- Tijekom 2013. na području grada registrirano **je 168 postelja i 41soba.**
- **Noćenja u 2013**. su ostvarena **u objektima za privatni smještaju i vikendicama.**



Izvor: TZ Zadarska županija

Turistička potražnja

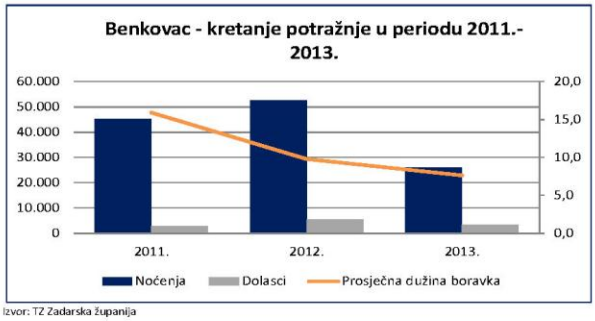

Izvor: TZ Zadarska županija

- **Pad broja noćenja** 2013. u odnosu na 2012. **za 50 %**
- **Prosječna dužina boravka** u 2013. iznosila je **7,6 dana**
- Top 3 emitivna tržišta: **Njemačka, Slovenija, Austrija**

26

❑ ANALIZA POSTOJEĆEG STANJA

IGH URBANIZAM d.o.o.
Horwath HTL
Hotel, Tourism and Leisure

Turizam Grada Biograda n/m

Opći podaci

Biograd n/m, grad i luka u Sjevernoj Dalmaciji, nalazi se 28 km južno od Zadra. Smješten na malom poluotoku i kopnu, na sjevernoj strani je uvala Bošana a na južnoj Soline. Biograd je **lokalni trgovački i prometni centar. Gospodarstvo je bazirano na poljoprivredi, ribolovu i turizmu.** Zahvaljujući svom položaju pruža izvrsne mogućnosti za **nautički turizam i plovidbu.**

Prema popisu stanovništva iz 2011., Biograd broji **5.569 stanovnika**.



Turistička ponuda

- Sukladno podacima DZSa u 2013. godini kapaciteti Biograda n/m iznosili su 13.384 stalnih postelja od toga najveći broj postelja privatnom smještaju i kampovima.
- Najveći **udio noćenja u 2013**. ostvaren je **u kampovima (28,1%).**
- U Biogradu trenutno posluje **11 hotela, najveći udio hotela u vlasništvu društva Ilirija d.d. (54% ukupnih noćenja grada Biograda n/m)**



Izvor: Državni zavod za statistiku Republike Hrvatske, Turizam u primorskim gradovima i općinama u 2013.

Turistička potražnja

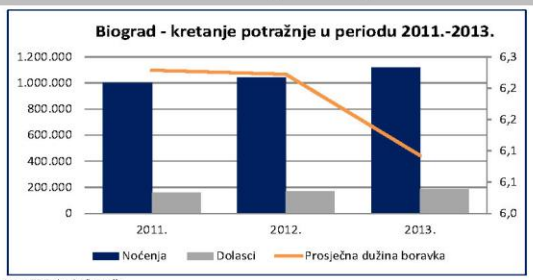

Izvor: TZ Zadarska županija

- **Porast broja noćenja** 2013. u odnosu na 2012. **za 7,1%**
- **Prosječna dužina boravka** u 2013. iznosila je **6,1 dana**
- Top 3 emitivna tržišta: **Slovenija, Njemačka, Češka**

- U smještajnoj strukturi prevladava privatni smještaj i hoteli koji su u vlasništvu kompanije Ilirija d.d. sa tendencijom rasta dolazaka i noćenja

27

❑ ANALIZA POSTOJEĆEG STANJA

IGH URBANIZAM d.o.o.

Horwath HTL
Hotel, Tourism and Leisure

Turizam Grada Nina

Opći podaci

Nin se nalazi na otočiću u plitkoj laguni koja je s kopnom povezana sa dva kamena mosta. Najstariji hrvatski kraljevski grad sa najmanjom katedralom na svijetu. Nin je europsko odredište izvrsnosti a vrlo je poznat i po ljekovitom blatu.

Prema popisu stanovništva iz 2011., Nin broji **2.744 stanovnika.**



Turistička ponuda

- Tijekom 2013. na području Grada Nina registrirano **je 11.163 stalnih postelja.** Najveći udio u broju smještajnih kapaciteta čine **kampovi (53,5,9%) i privatni smještaj (22,6%).**
- Najveći **udio noćenja u 2013**. ostvaren je **u kampovima (45 %).**



Izvor: Državni zavod za statistiku Republike Hrvatske, Turizam u primorskim gradovima i općinama u 2013.

Turistička potražnja

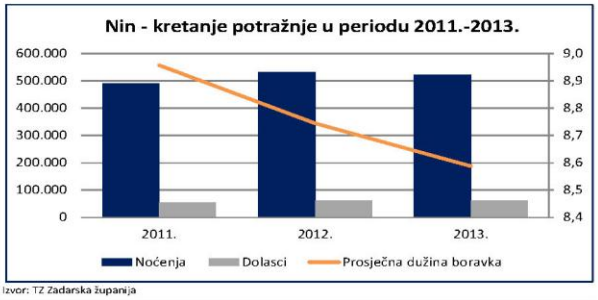

Izvor: TZ Zadarska županija

- **Porast broja noćenja** 2013. u odnosu na 2011. **za 3,2% prosječno godišnje.**
- **Prosječna dužina boravka** u 2013. iznosila je **8,6 dana**
- Top 3 emitivna tržišta: **Njemačka, Nizozemska, Austrija**

- Nin je destinacija koje može valorizirati ljekovito blato u svojoj cjelokupnoj turističkoj ponudi.

28

ANALIZA POSTOJEĆEG STANJA

IGH URBANIZAM d.o.o.
Horwath HTL
Hotel, Tourism and Leisure

Turizam Grada Obrovca

Opći podaci

Obrovac se nalazi na rijeci Zrmanji, 12 km od njenog ušća u Novigradsko more. Razvio se na raskrižju putova za Zadar, Šibenik i Knin. Njegovo prometno značenje znatno je opalo izgradnjom autoceste Zagreb-Split. Rijeka Zrmanja i Krupa privlače brojne izletnike, ljubitelje raftinga, kayakinga i canuinga.

Prema popisu stanovništva iz 2011., Obrovac broji **4.323 stanovnika**.



Turistička ponuda

- Tijekom 2013. na području Grada registrirano **je 866 postelja i 299 soba.**
- Najveći **udio noćenja u 2013.** ostvaren je **u privatnom smještaju.**



Izvor: TZ Zadarska županija

Turistička potražnja

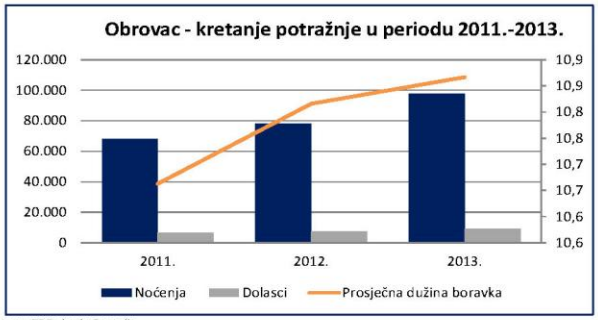

Izvor: TZ Zadarska županija

- **Porast u broju noćenja** 2013. u odnosu na 2012. **za 24,8 %**
- **Prosječna dužina boravka** u 2013. iznosila je **10,9 dana**
- Top 3 emitivna tržišta: **Njemačka, Slovenija, Austrija**

29

ANALIZA POSTOJEĆEG STANJA

IGH URBANIZAM d.o.o.
Horwath HTL
Hotel, Tourism and Leisure

Turizam Grada Paga

Opći podaci

Grad Pag čini **11 naselja**. Središnje mjesto administrativne jedinice Grad Pag je mjesto Pag u kojem se nalazi sjedište Gradskog vijeća i Gradskog poglavarstva. **Glavne gospodarske grane u Gradu Pagu su turizam, stočarstvo (proizvodnja sira i janjećeg mesa) i solarstvo.**

Prema popisu stanovništva iz 2011., Grad Pag broji **3.846 stanovnika**.



Turistička ponuda

- Sukladno podacima DZS-a u 2013. godini smještajni kapaciteti Grada Paga iznosili su **6.175 postelja** i to uglavnom u privatnom smještaju (76,3%) i nešto malo u hotelskom smještaju (14,4%). .
- **50,5 %** svih noćenja u 2013. ostvareno je u **privatnom smještaju**

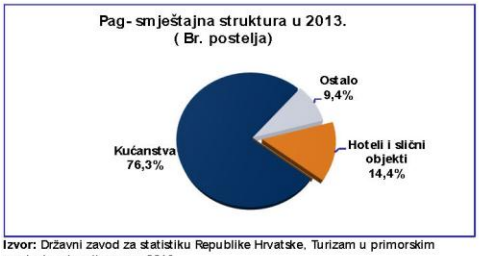

Izvor: Državni zavod za statistiku Republike Hrvatske, Turizam u primorskim gradovima i općinama u 2013.

Turistička potražnja



Izvor: TZ Zadarska županija

- **Broj dolazaka i noćenja u blagom porastu u zadnje 3 godine (oko 2% prosječno godišnje).**
- **Prosječna dužina boravka** u 2013. iznosila je **7,4 dana**
- Top 3 emitivna tržišta: **Njemačka, Slovenija, Italija**

30

❑ ANALIZA POSTOJEĆEG STANJA

IGH URBANIZAM d.o.o.
Horwath HTL
Hotel, Tourism and Leisure

Turizam Grada Zadra

Opći podaci

Smješten na središnjem dijelu Jadrana, Zadar čini **urbano središte Sjeverne Dalmacije** kao administrativni, privredni, kulturni i politički centar regije. Arhipelag broji **24 veća i 300 manjih otoka**. Zadar ima odličnu prometnu infrastrukturu, te je lako dostupna destinacija morem, kopnom i zrakom.

Prema popisu stanovništva iz 2011., Zadar broji 7**5.062 stanovnika**.



Turistička ponuda

- Tijekom 2013. na području Zadra registrirano **je 17.472 stalnih postelja.** Najveći udio u broju smještajnih kapaciteta čine **kućanstva (48,9%) i hoteli (26,6%).**
- Najveći **udio noćenja u 2013**. ostvaren je **u hotelima (46 %).**

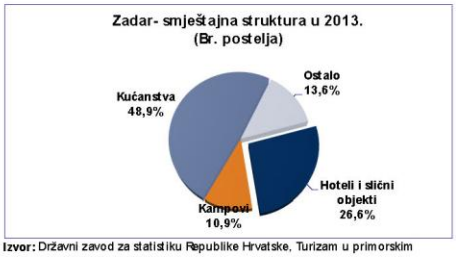

Izvor: Državni zavod za statistiku Republike Hrvatske, Turizam u primorskim gradovima i općinama u 2013.

Turistička potražnja

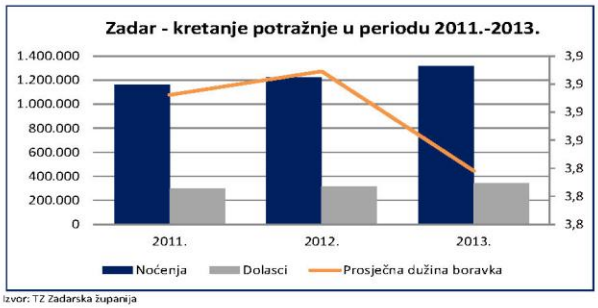

Izvor: TZ Zadarska županija

- **Porast broja noćenja** 2013. u odnosu na 2012. **za 7,9%**
- **Prosječna dužina boravka** u 2013. iznosila je **3,8 dana**
- Top 3 emitivna tržišta: **Njemačka, Austrija, Slovenija**

- Zadar je Grad sa velikim smještajnim kapacitetima i suvremenom uslugom brojnih marina.

31

❑ ANALIZA POSTOJEĆEG STANJA

IGH URBANIZAM d.o.o.
Horwath HTL
Hotel, Tourism and Leisure

Turizam Općine Bibinje

Opći podaci

Bibinje je obalno mjesto smješteno južno od Zadra. Stanovništvo se bavi zemljoradnjom, stočarstvom, ribarstvom i turizmom. Na području Bibinja se nalazi Marina Dalmacija koja je najveća marina na Jadranu i proteže se na 70.000 m2 kopna i mora s mogućnošću 1.400 vezova.

Prema popisu stanovništva iz 2011., Bibinje broji **3.985 stanovnika**.



Turistička ponuda

- Sukladno podacima DZSa u 2013. godini kapaciteti Bibinja iznosili su 125 stalnih postelja i to u apartmanima i pansionima.
- Najveći **udio noćenja u 2013**. ostvaren je **u privatnom smještaju i nautičkim kapacitetima.**



Izvor: TZ Zadarska županija

Turistička potražnja

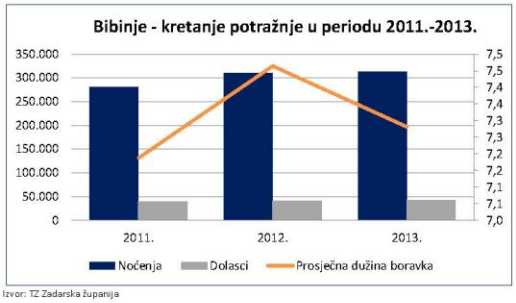

Izvor: TZ Zadarska županija

- **Porast broja noćenja** 2013. u odnosu na 2012. **za 0,7%**
- **Prosječna dužina boravka** u 2013. iznosila je **7,3 dana**
- Top 3 emitivna tržišta: **Slovačka, Njemačka, Češka**

ANALIZA POSTOJEĆEG STANJA

IGH URBANIZAM d.o.o.
Horwath HTL
Hotel, Tourism and Leisure

Turizam Općine Jasenice

Opći podaci

Općina se nalazi u južnom dijelu velebitskog podgorja i sastoji se od nekoliko zasebnih naselja – Modrič, Rovanjska, Maslenica i Jasenice. Kroz Jasenice prolazi dionica autoceste A1 od tunela S. Rok do Maslenice.

Stanovništvo se bavi maslinarstvom, stočarstvom, turizmom i ribarstvom.

Prema popisu stanovništva iz 2011., Općina Jasenice broji **1.876 stanovnika**.



Turistička ponuda

- Tijekom 2013. na području Općine registrirano **je 1.112 postelja i 359 soba.**
- Najveći **udio noćenja u 2013.** ostvaren je **u privatnom smještaju.**

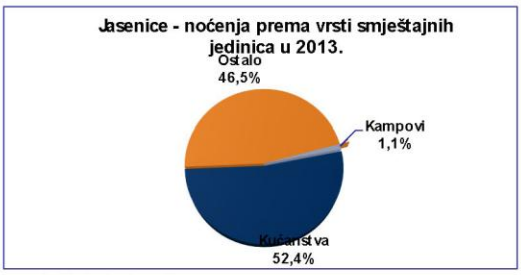

Izvor: TZ Zadarska županija

Turistička potražnja

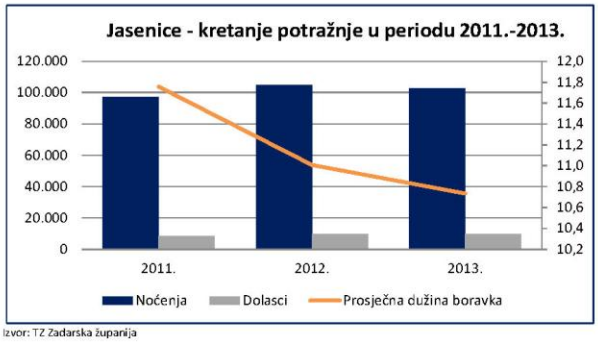

Izvor: TZ Zadarska županija

- **Pad broja noćenja** 2013. u odnosu na 2012. **za 2 %**
- **Prosječna dužina boravka** u 2013. iznosila je **10,7 dana**
- Top 3 emitivna tržišta: **Njemačka, Slovenija, Poljska**

33

ANALIZA POSTOJEĆEG STANJA

IGH URBANIZAM d.o.o.
Horwath HTL
Hotel, Tourism and Leisure

Turizam Općine Kali

Opći podaci

Kali se nalaze na otoku Ugljanu u neposrednoj blizini Zadra. Ribarsko i turističko mjesto Kali je najveće mjesto na zadarskim otocima.

Prema popisu stanovništva iz 2011., Kali broji **1.638 stanovnika**.



Turistička ponuda

- Sukladno podacima DZSa u 2013. godini smještajni kapaciteti Općine Kali iznosili su 654 stalne postelja i 162 sobe i to u privatnom smještaju.



Izvor: TZ Zadarska županija

Turistička potražnja

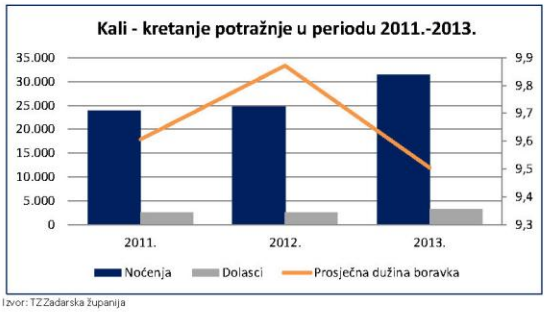

Izvor: TZ Zadarska županija

- **Porast broja noćenja** 2013. u odnosu na 2012. **za 27,3%**
- **Prosječna dužina boravka** u 2013. iznosila je **9,5 dana**
- Top 3 emitivna tržišta: **Njemačka, Poljska, Slovenija**

❑ ANALIZA POSTOJEĆEG STANJA

IGH URBANIZAM d.o.o.
Horwath HTL
Hotel, Tourism and Leisure

Turizam Općine Kolan

Opći podaci

Općina Kolan se nalazi u samom centru otoka Paga. 3 naselja u sklopu općine: Kolan, Mandre, Kolanjski Gajac.

Stanovništvo se bavi **poljoprivredom, turizmom, stočarstvom** (proizvodnja paškog sira i janjetine).

Prema popisu stanovništva iz 2011., Općina Kolan ima 791 **stanovnika**.



Turistička ponuda

- Sukladno podacima DZSa u 2013. godini smještajni kapaciteti Općine Kolan iznosili su **3.735 postelja** i to uglavnom u privatnom smještaju (67,2%).
- **67,2 %** svih noćenja u 2013. ostvareno je u **privatnom smještaju**

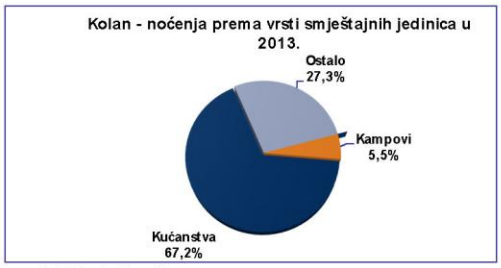

Izvor: TZ Zadarska županija

Turistička potražnja

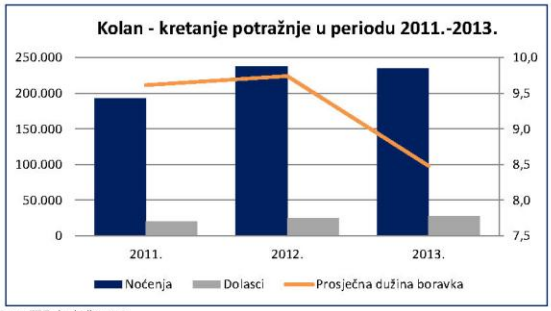

Izvor: TZ Zadarska županija

- **Broj dolazaka i noćenja u porastu u zadnje 3 godine (oko 10,3% prosječno godišnje noćenja i 17,5% prosječno godišnje dolazaka).**
- **Prosječna dužina boravka** u 2013. iznosila je **8,5 dana**
- Top 3 emitivna tržišta: **Slovenija, Češka, Italija**

35

IGH URBANIZAM d.o.o.
Horwath HTL
Hotel, Tourism and Leisure

Turizam Općine Kukljica

Opći podaci

Kukljica je Općina smještena na krajnjem **jugoistoku otoka Ugljana.** Po veličini Kukljica zauzima **treće mjesto na otoku Ugljanu** iza naselja Preko i Kali. Općini osim samog naselja pripadaju i **četiri otočića**: Bisage, Golac, Mišnjak i Karantunić. Kao najmanja upravno – teritorijalna jedinica zadarske županije obuhvaća **površinu od 6,78 km2.** Od gospodarskih djelatnosti na području Općine Kukljica zastupljeni su : **turizam, marikultura i poljoprivreda.**

Prema popisu stanovništva iz 2011., Općina broji **714 stanovnika**.



Turistička ponuda

- Sukladno zadnjim dostupnim podacima DZSa u 2011. godini kapaciteti Općine Kukljica iznosili su 1.325 stalnih postelja od toga broj postelja u hotelima i sličnim objektima je iznosio 700 a kućanstvima 625 postelja.
- Najveći **udio noćenja u 2013**. ostvaren je **u hotelima (48,7%) i privatnom smještaju (35,4%).**



Izvor: Državni zavod za statistiku Republike Hrvatske, Turizam u primorskim gradovima i općinama u 2011.

Turistička potražnja

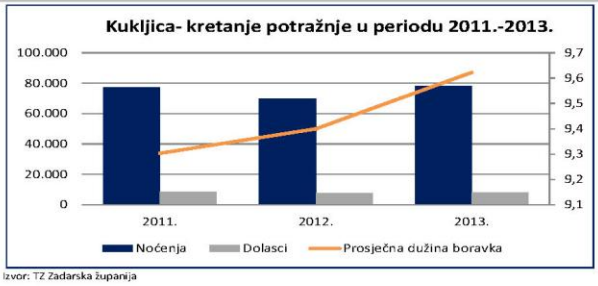

Izvor: TZ Zadarska županija

- **Porast broja noćenja** 2013. u odnosu na 2012. **za 11,8%**
- **Prosječna dužina boravka** u 2013. iznosila je **9,6 dana**
- Top 3 emitivna tržišta: **Slovenija, Njemačka, Češka**

❑ ANALIZA POSTOJEĆEG STANJA

IGH URBANIZAM d.o.o.
Horwath HTL
Hotel, Tourism and Leisure

Turizam Općine Novigrad

Opći podaci

U sastavu Općine Novigrad nalaze se 3 mjesta: Novigrad, Pridraga i Paljuv. Općina je smještena u sjeveroistočnom djelu Zadarske županije. U blizini se nalazi ušće rijeke Zrmanje i NP Paklenica.

Prema popisu stanovništva iz 2011., Općina Novigrad broji **2.375 stanovnika**.



Turistička ponuda

- Sukladno podacima TZO Novigrad u 2013. godini smještajni kapaciteti Općine iznosili su **510 postelja** (najviše u **kampovima 58,8%)**
- **32 %** svih noćenja u 2013. ostvareno je u **kampovima i 26% u privatnom smještaju.**

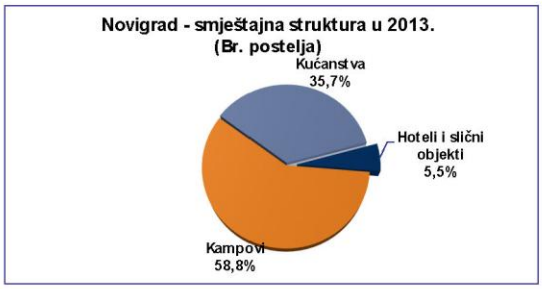

Izvor: TZ općina Novigrad

Turistička potražnja

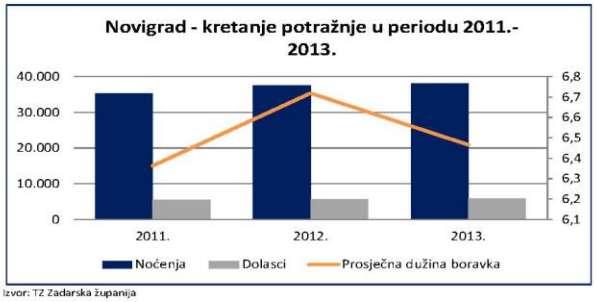

Izvor: TZ Zadarska županija

- **Broj dolazaka i noćenja bilježe blagi porast u zadnje 3 godine**
- **Prosječna dužina boravka** u 2013. iznosila je **6,5 dana**
- Top 3 emitivna tržišta: **Njemačka, Austrija, Nizozemska**
- Novigrad karakterizira stagnacija broja dolazaka i noćenja, no vidi se intenzivan razvoj seoskog turizma

37

ANALIZA POSTOJEĆEG STANJA

IGH URBANIZAM d.o.o.
Horwath HTL
Hotel, Tourism and Leisure

Turizam Općine Pakoštane

Opći podaci

Općina Pakoštane je smještena u središtu jadranske obale i ima jedinstven položaj između mora i Vranskog jezera. Okružena je s četiri nacionalna parka i dva parka prirode. Stanovništvo se uglavnom bavi turizmom i poljoprivredom.

Prema popisu stanovništva iz 2011., Općina Pakoštane broji **4.123 stanovnika**.

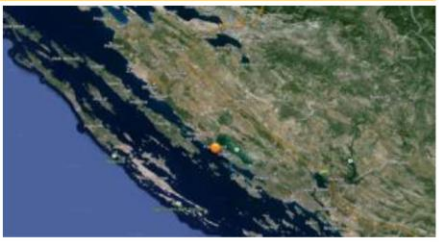

Turistička ponuda

- Sukladno podacima DZSa u 2013. godini kapaciteti općine Pakoštane iznosili su 8.535 stalnih postelja i to u kampovima i privatnom smještaju.
- Najveći **udio noćenja u 2013**. ostvaren je **u privatnom smještaju.**



Izvor: Državni zavod za statistiku Republike Hrvatske, Turizam u primorskim gradovima i općinama u 2013.

Turistička potražnja

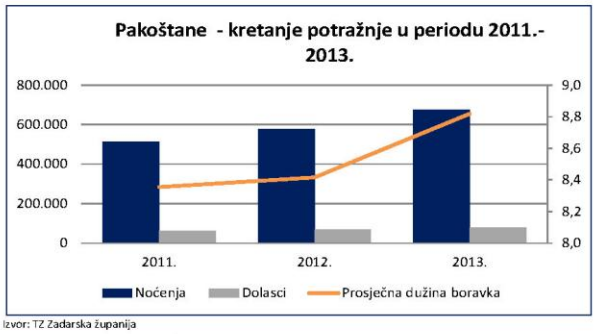

Izvor: TZ Zadarska županija

- **Porast broja noćenja** 2013. u odnosu na 2012. **za 17,2%**
- **Prosječna dužina boravka** u 2013. iznosila je **8,8 dana**
- Top 3 emitivna tržišta: **Njemačka, Češka, Slovenija**

- u destinaciji Pakoštane prevladava smještajna struktura niže kvalitete sa tendencijom rasta dolazaka i noćenja

ANALIZA POSTOJEĆEG STANJA

IGH URBANIZAM d.o.o.
Horwath HTL
Hotel, Tourism and Leisure

Turizam Općine Pašman

Opći podaci

Otok Pašman proteže se jugozapadnim djelom zadarske županije i 12 je otok po veličini u RH. Općina Pašman pokriva 77,3% područja otoka Pašmana odnosno 48,73 km2 i obuhvaća 7 naselja.

Većina stanovnika tradicionalno se bavi ribarstvom, poljodjelstvom i turizmom.

Prema popisu stanovništva iz 2011., Općina Pašman broji **2.082 stanovnika**.



Turistička ponuda

- Tijekom 2013. na području Općine registrirano **je 3.259 postelja i 1.152 sobe.**
- Najveći **udio noćenja u 2013**. ostvaren je **u privatnom smještaju (57%).**

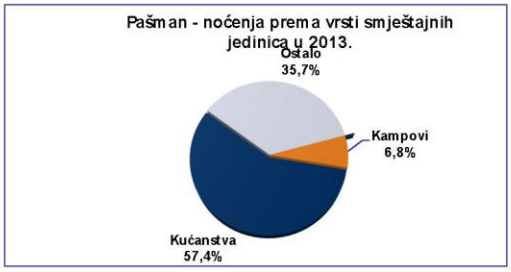

Izvor:TZ Zadarska županija

Turistička potražnja

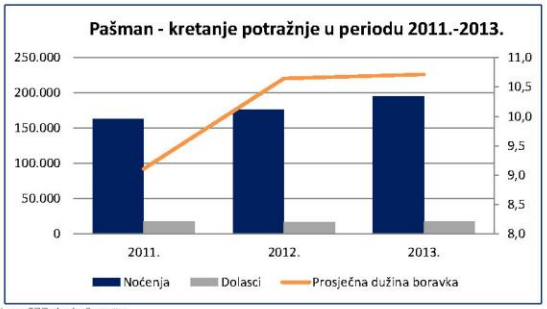

Izvor: TZ Zadarska županija

- **Rast broja noćenja** 2013. u odnosu na 2012. **za 11,2 %**
- **Prosječna dužina boravka** u 2013. iznosila je **10,7 dana**
- Top 3 emitivna tržišta: **Slovenija, Njemačka, Češka**

39

❑ ANALIZA POSTOJEĆEG STANJA

IGH URBANIZAM d.o.o.
Horwath HTL
Hotel, Tourism and Leisure

Turizam Općine Posedarje

Opći podaci

Prostor Općine Posedarje nalazi se na **sjeveroistočnom rubu Ravnih Kotara.** Udaljenost centralnog naselja Općine Posedarje, od Zadra, centra županije je 20tak km. Ovim prostorom prolaze **infrastrukturni koridori državnog i županijskog značaja**, tako da općina ima sve pretpostavke za razvoj. Općina se sastoji od **5 mjesta** i prostire se na **77,21 km2.**

Prema popisu stanovništva iz 2011., Posedarje broji **3.607 stanovnika**.



Turistička ponuda

- Tijekom 2013. na području Posedarja registrirano **je 989 stalnih postelja.** Najveći udio u broju smještajnih kapaciteta čini **privatni smještaj (76,7%) i znatno manje u hotelima (19,6%).**
- Najveći **udio noćenja u 2013**. ostvaren je **u privatnom smještaju (39,8%) i hotelima (21,1%).**

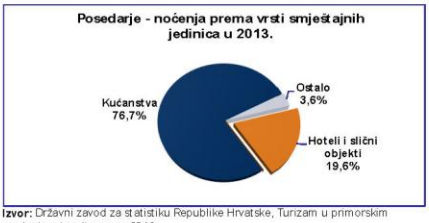

Izvor: Državni zavod za statistiku Republike Hrvatske, Turizam u primorskim gradovima i općinama u 2013.

Turistička potražnja

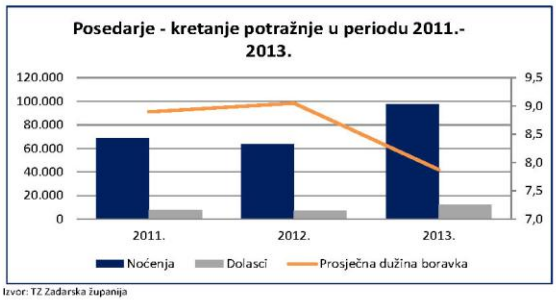

Izvor: TZ Zadarska županija

- **Porast broja noćenja** 2013. u odnosu na 2012. **za 52,7%**
- **Prosječna dužina boravka** u 2013. iznosila je **7,9 dana**
- Top 3 emitivna tržišta: **Njemačka, Poljska, Slovenija**

❑ ANALIZA POSTOJEĆEG STANJA

IGH URBANIZAM d.o.o.
Horwath HTL
Hotel, Tourism and Leisure

Turizam Općine Povljana

Opći podaci

Smještena je na uzvisini južnog dijela otoka Paga. Proteže se na 38,57 km2. Vrlo bogati izvori vode omogućuju lokalnom stanovništvu bavljenje poljodjelstvom. Uz poljoprivredu, stanovništvo se bavi ribarstvom, stočarstvom i turizmom. Razvija se lječilišni turizam na području ljekovitog blata Segal. U blizini se nalaze ornitološki rezervati Velo blato i Malo blato.

Prema popisu stanovništva iz 2011., Povljana broji 7**59 stanovnika**.



Turistička ponuda

- Tijekom 2013. na području Povljane registrirano **je 2.275 i 694 soba.**
- Najveći **udio noćenja u 2013**. ostvaren je **u privatnom smještaju (58,3%).**



Izvor: TZ Zadarska županija

Turistička potražnja

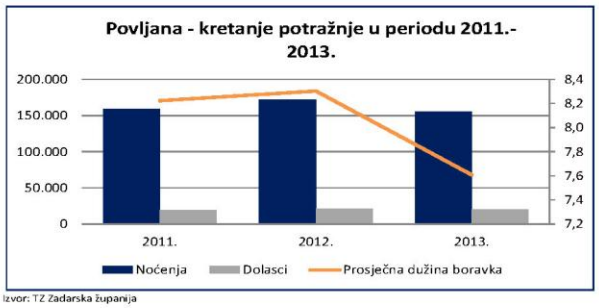

Izvor: TZ Zadarska županija

- **Smanjenje broja noćenja** 2013. u odnosu na 2012. za
- **10 %**
- **Prosječna dužina boravka** u 2013. iznosila je **7,6 dana**
- Top 3 emitivna tržišta: **Češka, Slovenija, Slovačka**

41

ANALIZA POSTOJEĆEG STANJA

IGH URBANIZAM d.o.o.
Horwath HTL
Hotel, Tourism and Leisure

Turizam Općine Preko

Opći podaci

Općina Preko pripada Zadarskoj županiji, a sastoji se od 9 naseljenih mjesta te 4 nenaseljena otočića. Općina se prostire na oko dvije trećine sjeverozapadnog djela otoka Ugljana, obuhvaća nastanjene otoke Ošljak, Rivanj i Sestrunj, te nenastanjene otočiće Tri sestrice, Mali i Veliki Paranak i otok Idula. Blizina grada Zadra kao županijskog središta donosi Općini Preko značajne prednosti.

Prema popisu stanovništva iz 2011., Općina Preko broji **3.805 stanovnika**.



Turistička ponuda*

- Tijekom 2013. na području Općine Preko registrirano **je 2.863 postelja.**
- Najveći **udio noćenja u 2013**. ostvaren je **privatnom smještaju (55,6%) i nautici (30%).**

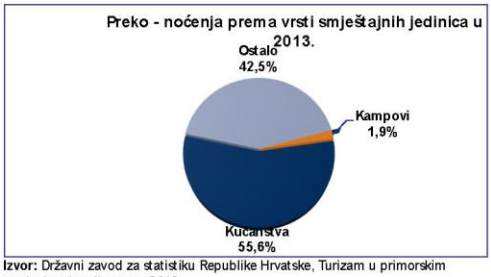

Izvor: Državni zavod za statistiku Republike Hrvatske, Turizam u primorskim gradovima i općinama u 2013.

Turistička potražnja*



Izvor: TZ Zadarska županija

- **Povećanje broja noćenja** 2013. u odnosu na 2012. **za 6,5 % dok se broj dolazaka povećao za 4,1%**
- **Prosječna dužina boravka** u 2013. iznosila je **8,3 dana**
- Top 3 emitivna tržišta: **Slovenija, Njemačka, Slovačka**

- ***Turistički podaci obuhvaćaju podatke za TZ Preko. TZ Ugljan** u 2013. godini ostvarila je dodatnih **12.444 dolaska** i **122.337 noćenja.**

❑ ANALIZA POSTOJEĆEG STANJA

IGH URBANIZAM d.o.o.
Horwath HTL
Hotel, Tourism and Leisure

Turizam Općine Privlaka

Opći podaci

Općina Privlaka nalazi se između Nina i otoka Vira, 20 km od Zadra. Nalazi se na poluotoku koji je dug 7 km i širok 4 km. Bogata je dugim pješćanim plažama i plitkim uvalama.

Prema popisu stanovništva iz 2011., Općina Privlaka broji **2.253 stanovnika**.



Turistička ponuda

- Sukladno podacima TZO Privlaka u 2013. godini smještajni kapaciteti Općine iznosili su 3.594 postelje i to najviše u privatnom smještaju i kampovima.
- Najveći **udio noćenja u 2013**. ostvaren je **u privatnom smještaju (45%).**
- 1 hotel **4***

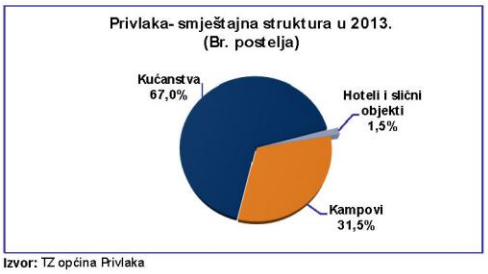

Izvor: TZ općina Privlaka

Turistička potražnja

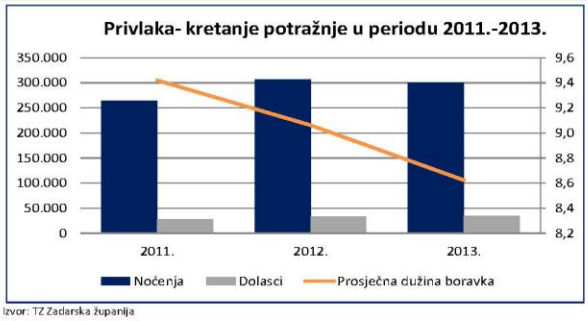

Izvor: TZ Zadarska županija

- **Smanjenje broja noćenja** 2013. u odnosu na 2012. **za 2%**
- **Prosječna dužina boravka** u 2013. iznosila je **8,6 dana**
- Top 3 emitivna tržišta: **Austrija, Slovenija, Češka**

43

IGH URBANIZAM d.o.o.
Horwath HTL
Hotel, Tourism and Leisure

Turizam Općine Ražanac

Opći podaci

Općina je smještena na obalama Velebitskog kanala, 22 km sjeveroistočno od Zadra. Gospodarska osnova je tradicionalno poljodjelstvo, vinogradarstvo, ribarstvo, stočarstvo, obrada plastike, turizam, trgovina, ugostiteljstvo i obrti.

Prema popisu stanovništva iz 2011., Općina Ražanac broji **2.940 stanovnika**.



Turistička ponuda

- Tijekom 2013. na području Općine Ražanac registrirano **je 2.544 stalnih postelja i 1.130 soba.**
- Najveći **udio noćenja u 2013**. ostvaren je **u privatnom smještaju (54,4%) i kampovima (25,6%).**

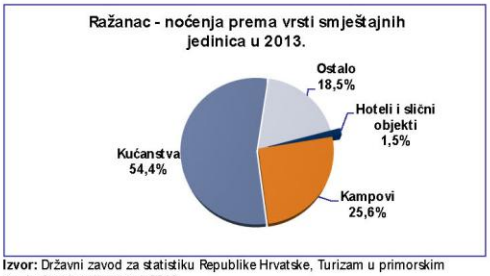

Izvor: Državni zavod za statistiku Republike Hrvatske, Turizam u primorskim gradovima i općinama u 2013.

Turistička potražnja

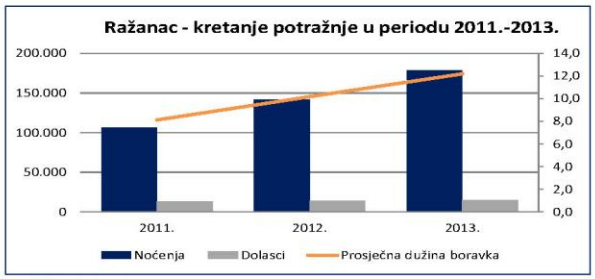

Izvor: TZ Zadarska županija

- **Porast broja noćenja** 2013. u odnosu na 2012. **za 25,9%**
- **Prosječna dužina boravka** u 2013. iznosila je **12,2 dana**
- Top 3 emitivna tržišta: **Njemačka, Slovenija, Austrija**

ANALIZA POSTOJEĆEG STANJA

IGH URBANIZAM d.o.o.
Horwath HTL
Hotel, Tourism and Leisure

Turizam Općine Sali

Opći podaci

Sali je **općinsko i administrativno** središte Dugog otoka. Smješteno na sjeveroistočnoj strani otoka, ima razvijen **izletnički, nautički i sportski turizam.**

Stanovništvo se bavi **ribarstvom i maslinarstvom.**

Prema popisu stanovništva iz 2011., Općina Sali broji **1.698 stanovnika**.

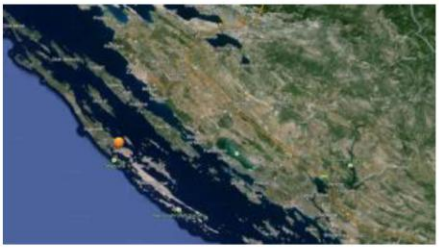

Turistička ponuda

- Sukladno podacima TZO Sali u 2013. godini smještajni kapaciteti Općine iznosili su **1.729 postelja** (najviše u **privatnom smještaju**) i cca. **355 privezišta**.
- **70 %** svih noćenja u 2013. ostvareno je u **privatnom smještaju.**
- **2 hotela 3***

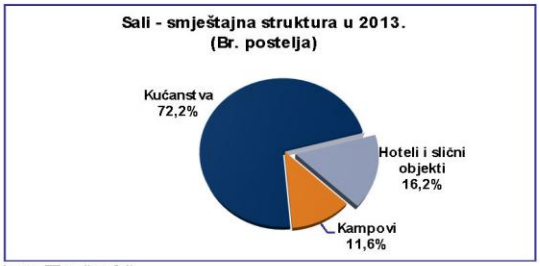

Izvor: TZ općina Sali

Turistička potražnja

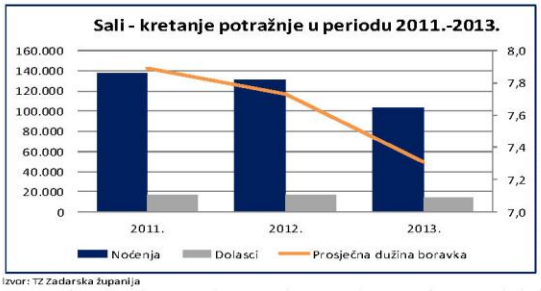

Izvor: TZ Zadarska županija

- **Broj dolazaka i noćenja u stalnom opadanju od 2011.**
- **Prosječna dužina boravka** u 2013. iznosila je **7,3 dana**
- Top 3 emitivna tržišta: **Njemačka, Slovenija, Italija**

45

❑ ANALIZA POSTOJEĆEG STANJA

IGH URBANIZAM d.o.o.
Horwath HTL
Hotel, Tourism and Leisure

Turizam Općine Starigrad

Opći podaci

Starigrad se nalazi na sjeverozapadnom djelu Zadarske županije a u sastavu općine se nalaze tri naselja: Paklenica, Seline i Tribanj. Naselja se protežu duž 20 km obale jadranskog mora.

Stanovništvo se bavi stočarstvom, šumarstvom, poljoprivredom, turizmom.

Prema popisu stanovništva iz 2011., općina Starigrad broji **1.876 stanovnika**.



Turistička ponuda

- Tijekom 2013. na području Općine registrirano **je 6.119 postelja i 1.921 soba.**
- Najveći **udio noćenja u 2013.** ostvaren je **u privatnom smještaju (36%) i kampovima (31,9%).**

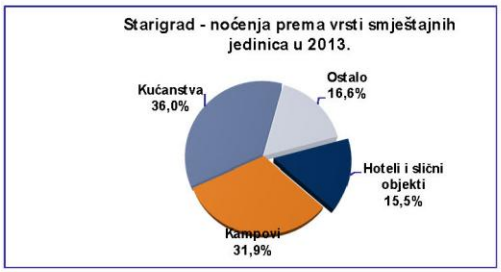

Izvor:TZ Zadaraska županija

Turistička potražnja

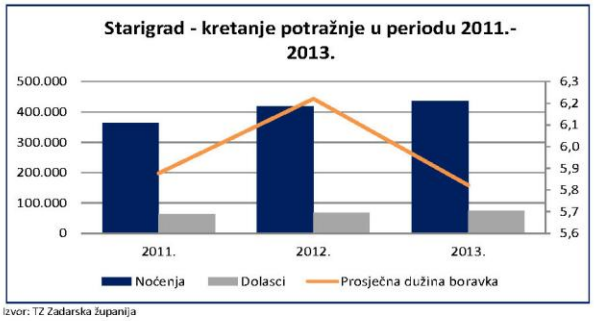

Izvor: TZ Zadarska županija

- **Rast broja noćenja** 2013. u odnosu na 2012. **za 4,6 %**
- **Prosječna dužina boravka** u 2013. iznosila je **5,8 dana**
- Top 3 emitivna tržišta: **Njemačka, Slovenija, Poljska**

Zaključak: u smještajnim kapacitetima dominira privatni smještaj i kampovi

46

❑ ANALIZA POSTOJEĆEG STANJA

IGH URBANIZAM d.o.o.
Horwath HTL
Hotel, Tourism and Leisure

Turizam Općine Sukošan

Opći podaci

Općina Sukošan se nalazi u prostranom zaljevu, na jadranskoj turističkoj cesti, 11 km jugoistočno od Zadra. Na dijelu Općine se nalazi Zračna luka Zadar i najveća marina na Jadranu – Dalmacija.

Stanovništvo se bavi poljodjelstvom, vinogradarstvom, maslinarstvom, voćarstvom i turizmom.

Prema popisu stanovništva iz 2011., Općina Sukošan broji **4.583 stanovnika**.



Turistička ponuda

- Tijekom 2013. na području Općine registrirano **je 2.548 postelja i 847 soba.**
- Najveći **udio noćenja u 2013.** ostvaren je **u privatnom smještaju (44,9%) i nautici (40,6%).**

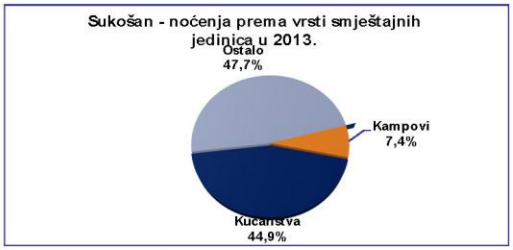

Izvor: TZ Zadarska županija

Turistička potražnja

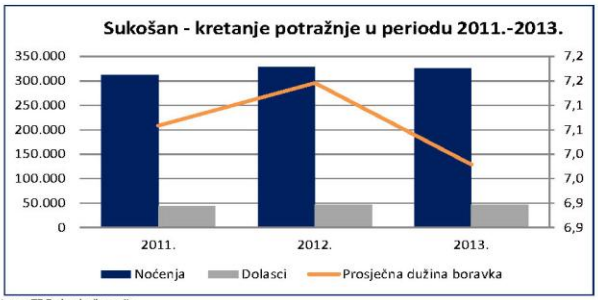

Izvor: TZ Zadarska županija

- **Blagi pad broja noćenja** 2013. u odnosu na 2012. **za 1 %**
- **Prosječna dužina boravka** u 2013. iznosila je **7 dana**
- Top 3 emitivna tržišta: **Njemačka, Slovenija, Poljska**

47

ANALIZA POSTOJEĆEG STANJA

IGH URBANIZAM d.o.o.
Horwath HTL
Hotel, Tourism and Leisure

Turizam Općine Sv. Filip i Jakov

Opći podaci

Sveti Filip i Jakov je udaljen 25 km jugoistočno od grada Zadra i 3 km sjeverozapadno od grada Biograd na Moru. U sastavu Općine nalazi se šest naselja.

Stanovništvo se bavi poljoprivredom, ribarstvom i turizmom.

Prema popisu stanovništva iz 2011., Općina Sv. Filip i Jakov broji **4.606 stanovnika**.



Turistička ponuda

- Tijekom 2013. na području Općine registrirano **je 6.434 postelja i 1.647 soba.**
- Najveći **udio noćenja u 2013**. ostvaren je **u privatnom smještaju (46,9%) i kampovima (25,9%).**

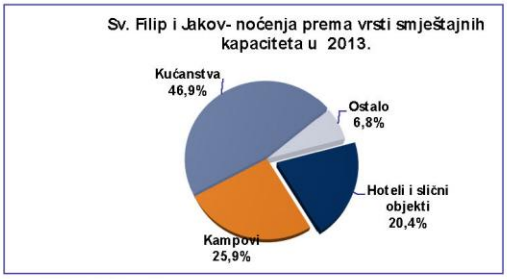

Izvor: TZ Zadarska županija

Turistička potražnja



Izvor: TZ Zadarska županija

- **Porast broja noćenja** 2013. u odnosu na 2012. **za 9,6%**
- **Prosječna dužina boravka** u 2013. iznosila je **8,3 dana**
- Top 3 emitivna tržišta: **Njemačka, Slovenija, Češka**

48

IGH URBANIZAM d.o.o.
Horwath HTL
Hotel, Tourism and Leisure

Turizam Općine Tkon

Opći podaci

Općina Tkon se prostire na 15 km² i to najvećim dijelom na jugoistočnom djelu otoka Pašmana i na 13 otočića. Tkon je tipično ribarsko mjesto i luka te se još naziva i „vrata Kornata".

Stanovništvo se bavi **poljoprivredom, zemljoradnjom te sitnim stočarstvom i ribarstvom.**

Prema popisu stanovništva iz 2011., Općina Tkon broji **763 stanovnika**.

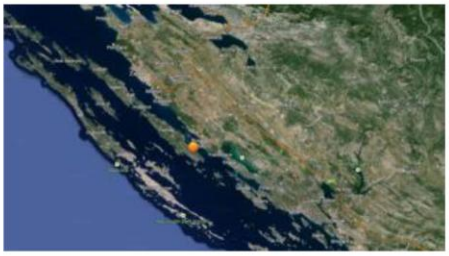

Turistička ponuda

- Sukladno podacima TZO Tkon u 2013. godini smještajni kapaciteti Općine iznosili su **1.103 postelje** i to u privatnom smještaju i kampovima.

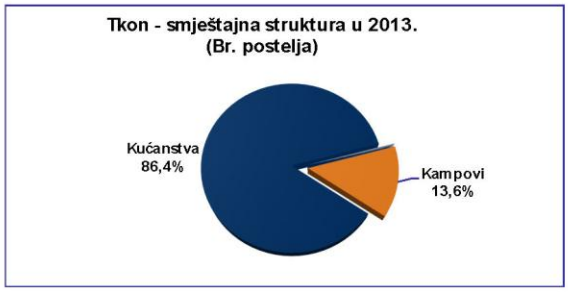

Izvor: TZ općina Tkon

Turistička potražnja

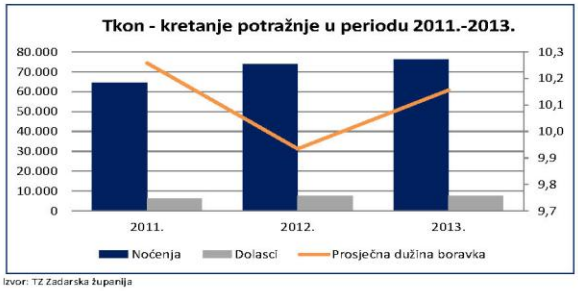

Izvor: TZ Zadarska županija

- **Broj dolazaka i noćenja u stalnom porastu od 2011.**
- **Prosječna dužina boravka** u 2013. iznosila je **10,2 dana**
- Top 3 emitivna tržišta: **Njemačka, Slovenija, Austrija**

❑ ANALIZA POSTOJEĆEG STANJA

IGH URBANIZAM d.o.o.
Horwath HTL
Hotel, Tourism and Leisure

Turizam Općine Vir

Opći podaci

Općina Vir i istoimeni otok smješten je na krajnjem sjeverozapadu Zadarske županije. Okružena je Virskim morem i Povljanskim kanalom te brojnim manjim zaljevima. S kopnom je povezana mostom. Od Zadra je udaljena 26 km, dok je najbliži grad Nin udaljen 15 km. Općinu čini jedno naselje: Vir. Vir obuhvaća površinu 22,38 km2, dužinu 10,12 km i širinu 4,25 km. Obalna linija iznosi 31,43 km.

Prema popisu stanovništva iz 2011., Općina Vir broji **3.000 stanovnika**.



Turistička ponuda

- Tijekom 2013. na području Vira registrirano **je 3.599 postelja.**
- Najveći **udio noćenja u 2013**. ostvaren je **vikend kućama (84%).**

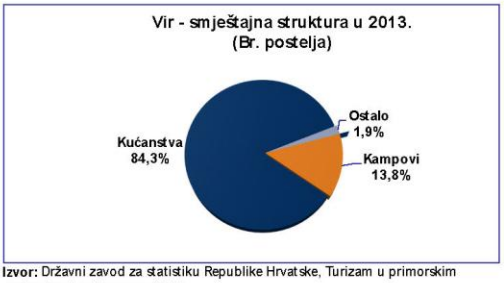

Izvor: Državni zavod za statistiku Republike Hrvatske, Turizam u primorskim gradovima i općinama u 2013.

Turistička potražnja

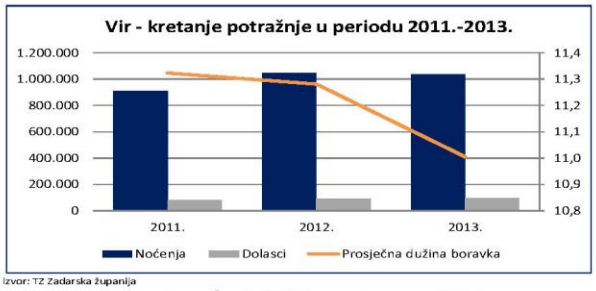

Izvor: TZ Zadarska županija

- **Smanjenje broja noćenja** 2013. u odnosu na 2012. **za 0,9 % dok se broj dolazaka povećao za 1,6%**
- **Prosječna dužina boravka** u 2013. iznosila je **11 dana**
- Top 3 emitivna tržišta: **Njemačka, Slovenija, Češka**

50

ANALIZA POSTOJEĆEG STANJA

IGH URBANIZAM d.o.o.
Horwath HTL
Hotel, Tourism and Leisure

Turizam Općine Vrsi

Opći podaci

Općina Vrsi je jedna od najmlađih općina u Republici Hrvatskoj. Osnovana je Odlukom Hrvatskog sabora 13. srpnja 2006. godine. U sastavu općine Vrsi se nalaze mjesta Vrsi i Poljica.

Prema popisu stanovništva iz 2011., Općina Vrsi broji **2.053 stanovnika**.



Turistička ponuda

- Tijekom 2013. na području Općine Vrsi registrirano **je 1.908 postelja.**
- Najveći **udio noćenja u 2013**. ostvaren je **u privatnom smještaju (58%).**



Izvor: Državni zavod za statistiku Republike Hrvatske, Turizam u primorskim gradovima i općinama u 2013.

Turistička potražnja

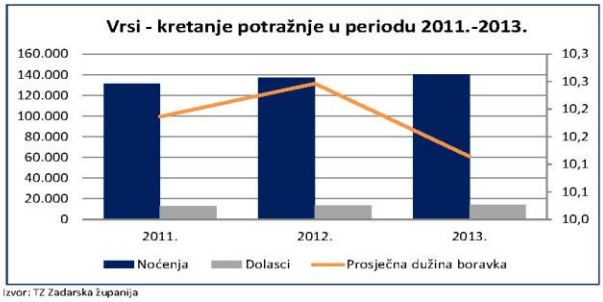

Izvor: TZ Zadarska županija

- **Porast broja noćenja** 2013. u odnosu na 2012. **za 2,7%**
- **Prosječna dužina boravka** u 2013. iznosila je **10,1 dana**
- Top 3 emitivna tržišta: **Njemačka, Slovenija, Slovačka**

51

IGH URBANIZAM d.o.o.
Horwath HTL
Hotel, Tourism and Leisure

3.4. Turizam Općina i Gradova - Zaključak



- Kao što se vidi i na razini Županije u cjelini, tako je i analiza Općina i Gradova koji su predmet ovog projekta, odnosno na svom prostoru imaju morske plaže, pokazala da se ponuda ovih destinacija temelji uglavnom na proizvodu sunca i mora, uz izuzetak grada Zadra, te nekih nautičkih destinacija (obalnih ili otočnih).
- Udio privatnih smještajnih kapaciteta je izrazito velik u većini destinacija, što se reflektira u kompletnoj strukturi ponude i potražnje tih destinacija (uglavnom destinacije za obitelji niže/srednje platežne moći s niskom potrošnjom, nedostatak diferenciranih turističkih proizvoda, turističke infrastrukture, sadržaja i aktivnosti).
- Iako je bogata plažama, Zadarska županija ima vrlo mali broj kvalitetno uređenih plaža, koje zadovoljavaju potrebe njenih gostiju u smislu ponude različitih proizvoda, sadržaja i aktivnosti na plažama.
- Već i samim geografskim položajem (npr. otoci), ali i turističkim modelom svake pojedine općine / grada na području Županije, danas se mogu izdvojiti destinacije koje će svoje plaže urediti u skladu s potrebama i zahtjevima svojih ciljnih skupina – npr. plaže za obitelji, plaže za rekreaciju i aktivnosti na vodi, ekskluzivne plaže i sl.

IGH URBANIZAM d.o.o.
Horwath HTL
Hotel, Tourism and Leisure

Modeli razvoja plaža u svijetu

Razvoj turizma sredinom 20. stoljeća najvećim se dijelom odnosi na turizam vezan uz ljetni odmor na moru, pa su stoga plaže postale ključan resurs / atrakcija / turistička infrastruktura, te su kao takve bile okosnica za planiranje i razvoj turističkih kapaciteta.

Najznačajnije turističke destinacije za ljetni odmor tako razvijaju svoju ponudu kroz tri osnovna modela korištenja plaža[1]:

1. **Plaže unutar urbani-integriranih modela turističkog razvoja** – tu se uglavnom radi o plažama na Mediteranu, odnosno destinacijama koje su se turistički razvile oko malih i srednjih mediteranskih naselja (Azurna obala, Ligurska obala,.. Obala Amalfitana, te u određenoj mjeri i Jadranska obala). Iako su plaže bile nužne za turistički uspon ovih destinacija, motiv dolaska nije bio isključivo sunčanje i kupanje. U doba nužnog opredjeljivanja za masovni, odnosno kvalitetni turizam, te su destinacije prionule izgradnji profila destinacija (većina njih u destinacije više vrijednosti i kvalitete).

2. **Plaže unutar suvremene masovne turističke urbanizacije** – ovdje se radi o relativno novo stvorenim destinacijama na Mediteranu i Karibima, gdje se planiranje i razvoj kapaciteta destinacije prvenstveno temeljio na kapacitetima plaža (npr. Costa del Sol, Rimini, Jesolo, Benidorm u Europi, ili pak Miami u Americi, te Antalya u Turskoj). Radi se o velikim kapacitetima plaža, koje kontrolira jedna destinacija, a neposredno iza njih su brojni smještajni kapaciteti i ostali sadržaji.

3. **Plaže kao osnova tržišne diferencijacije i stvaranja visoke dodane vrijednosti** – ovdje spadaju plaže na lokacijama ekskluzivnih turističkih resorta, koje zbog svojih prirodnih ljepota te izoliranosti same po sebi postaju atrakcija (npr. Maldivi). Obzirom da su plaže u privatnom vlasništvu ili pod koncesijama, na njima nema konflikata interesnih subjekata.

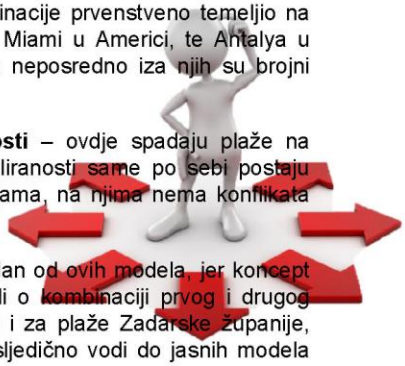

U kontekstu ovog projekta i Zadarske županije, jasno je da se ne može primijeniti ni jedan od ovih modela, jer koncept razvoja hrvatskih destinacija nije bio tržišno strukturiran. No, može se reći da se radi o kombinaciji prvog i drugog modela, a što vodi do zaključka da je za plaže hrvatskih destinacija u cjelini, pa tako i za plaže Zadarske županije, najvažnije da se odredi jasan turistički profil i model razvoja svake destinacije, što posljedično vodi do jasnih modela upravljanja plažama.

[1] Horwath HTL, 2008, Plan upravljanja plažama Splitsko-dalmatinske Županije

❑ ANALIZA POSTOJEĆEG STANJA

IGH URBANIZAM d.o.o.
Horwath HTL
Hotel, Tourism and Leisure

3.5. Plaže Zadarske županije

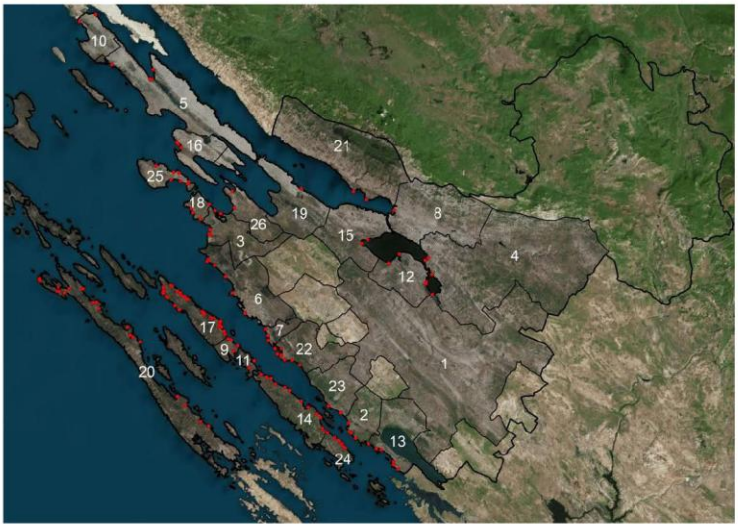

Kartografski prikaz 1. Obrađene plaže po Gradovima i Općinama Zadarske županije u prvoj fazi izrade Regionalnog programa

Plaže Zadarske županije

- 120 uređenih plaža (*Glavni plan razvoja turizma Zadarske županije 2013.-2023.*)
- obrađene plaže: 299
  - površina: 1,34km² (0,037% kopnene površine Županije)
- 34 jedinice lokalne samouprave (6 Gradova, 28 Općina), od čega su 26 na morskoj obali (6 Gradova, 20 Općina)

Ključna pitanja

- u prostorno planskim dokumentima osigurati i definirati lokacije morskih plaža (po mogućnosti i obuhvat), a u odredbama o provođenju definirati prostorno planska ograničenja u svrhu zaštite i načina korištenja morskih plaža, a sukladno planovima razvoja turističke ponude
- osigurati koordinaciju i raspodjelu poslova po predmetnom pitanju plaža između administracije općine/grada, komunalnih službi i turističkih zajednica općine/grada, te suradnju s odgovarajućim službama administracije Županije Zadarske
- visoka razina kakvoće mora i prirodni okoliš su osobito vrijedni resursi koje treba zaštititi i očuvati u funkciji održivog razvoja s posebnim naglaskom na morske plaže
- tamo gdje to nije uređeno, odrediti granice pomorskog dobra

IGH URBANIZAM d.o.o.
Horwath HTL
Hotel, Tourism and Leisure

3.5. Plaže Zadarske županije

Tablica 1. Obrađene plaže po Gradovima i Općinama Zadarske županije u prvoj fazi izrade Regionalnog programa

GRAD (OZNAKA NA KARTI)	OBRAĐENE PLAŽE	NAZIV OBRAĐENE PLAŽE (OZNAKA NA KARTI)	PROJEKT UREĐENJA PLAŽA DALMACIJE[1]	OZNAČENA U PPUO/G[2]
BENKOVAC (1)	1	Karin Donji (1.1.)	DA	DA
BIOGRAD NA MORU (2)	4	Kumenat (2.1.)	DA	DA
		Soline (2.2.)	DA	DA
		Dražica (2.3.)	DA	DA
		Bošana (2.4.)	DA	DA
NIN (3)	5	Ždrijac (3.1.)	DA	
		Kraljičina plaža (3.2.)	DA	
		Pliša (3.3.)	DA	
		Punta Šepurine (3.4.)		
		Jaz (3.5.)	DA	
OBROVAC (4)	3	Meka draga (4.1.)	DA	
		Karin Gornji (4.2.)	DA	
		Crna punta (4.3.)	DA	
PAG (5)	4	Šimuni (5.1.)		
		Madarica (5.2.)		
		Gradska plaža Prosika (5.3.)		
		Bašaca (5.4.)		
ZADAR (6)	6	Kolovare (6.1.)	DA	DA
		Borik-naselje (6.2.)	DA	DA
		Peruštine (6.3.)	DA	DA
		Sv.Bartul (6.4.)	DA	DA
		Plinija (6.5.)	DA	DA
		Petrčane (6.6.)	DA	DA

[1] Za navedeni projekt predviđeno je apliciranje na natječaj MRRFEU iz operativnog programa Regionalna konkurentnost 2000. 2013. za turističku infrastrukturu.
[2] Na kartografskom prikazu korištenja i namjene prostora ili kartografskom prikazu građevinskih područja.

IGH URBANIZAM d.o.o.
Horwath HTL
Hotel, Tourism and Leisure

3.5. Plaže Zadarske županije

OPĆINA (OZNAKA NA KARTI)	OBRAĐENE PLAŽA	NAZIV OBRAĐENE PLAŽE (OZNAKA NA KARTI)	PROJEKT UREĐENJA PLAŽA DALMACIJE	OZNAČENA U PPUO/G
BIBINJE (7)	4	Punta-rt Sv.Ivana (7.1.)		
		Punta Rožica (7.2.)		
		Šulterovo (7.3.)		
		Lipauska (7.4.)		
JASENICE (8)	1	Rovanjska (8.1.)		DA
KALI (9)	4	Mala Lamjana (9.1.)	DA	DA
		Otrić (9.2.)	DA	DA
		Mul-Tratica-Artina (9.3.)	DA	
		Brgačelj (9.4.)	DA	
KOLAN (10)	2	Katarlelac (10.1.)		
		Kolanski Gajac (10.2.)		
KUKLJICA (11)	2	Sabuša (11.1.)		DA
		Zelena punta (11.2.)		
NOVIGRAD (12)	4	Velika plaža (12.1)		
		Čuskijaš (12.2.)		
		Nazret (12.3.)		
		Vrulja (12.4.)		
PAKOŠTANE (13)	6	Pilatuša (13.1.)		
		Punta (13.2.)		DA
		Janice (13.3.)	DA	DA
		Dugovača (13.4.)		
		Porat (13.5.)		DA
		Dolaška draga (13.6.)		
PAŠMAN (14)	12	Tratica (Kraj) (14.1.)		
		Dužica (Kraj) (14.2.)	DA	
		Jasenice (14.3.)	DA	
		Lučina (14.4.)		

3.5. Plaže Zadarske županije

		Mrljane-Barotul (14.5.)	DA	
		Lokva (Nevidane) (14.6.)	DA	
		Dobropoljana (14.7.)	DA	
		Dobropoljana II (14.8.)		
		Banj (14.9.)	DA	
		Ždrelac (14.10.)	DA	
		Ždrelac (Soline) (14.11.)	DA	
		Ždrelac (Polača) (14.12.)		
POSEDARJE (15)	2	Punta (15.1)	DA	
		Sv.Duh (15.2.)	DA	DA
POVLJANA (16)	3	Perilo (16.1.)		DA
		Dubrovnik (16.2.)		DA
		Mali Dubrovnik (16.3.)		DA
PREKO (17)	33	Martinovi (17.1.)		DA
		Jugo (17.2.)	DA	
		Magazin (17.3.)		
		Školjić (17.4.)	DA	
		Jaz (17.5.)	DA	DA
		Kašun (17.6.)		DA
		Fabulić (17.7.)		DA
		Poljana (17.8.)	DA	DA
		Sv.Petar (17.9.)		DA
		Kod Marinih (17.10.)	DA	
		„Olive island" marina (17.11.)		
		Mali Lukoran (17.12.)		
		Punta (17.13.)		DA
		Lukoran (Jaz) (17.14.)	DA	NE
		Vrulja (17.15.)		DA
		Burel (17.16.)		DA
		Skrača-čepriljanda (17.17.)		
		Čepriljanda-centar (17.18.)		DA

IGH URBANIZAM d.o.o.
Horwath HTL
Hotel, Tourism and Leisure

3.5. Plaže Zadarske županije

		Tratica-čeprljanda (17.19.)		DA
		Soline-Ritam (17.20.)	DA	DA
		Centar (17.21.)		DA
		Mostir (17.22.)	DA	DA
		Batalaža (17.23.)		
		Sušica-Tratica (17.24.)		DA
		Sušica-Centar (17.25.)		DA
		Skrača Gornje selo (17.26.)		
		Stivon (17.27.)		
		Zmorašnja luka (17.28.)		DA
		Južna luka (17.29.)		
		Guduće Dražica (17.30.)		DA
		Pavlešina (17.31.)		DA
		Lučica Fortoština (17.32.)		
		Suha (17.33.)	DA	
PRIVLAKA (18)	4	Mostina (18.1.)	DA	DA
		Jaz-Loznica (18.2.)		DA
		Škrapavac (18.3.)		DA
		Sabunike (18.4.)		DA
RAŽANAC (19)	2	Glavna plaža Ražanac (19.1.)		
		Stražica (19.2.)		
SALI (20)	20	Saščica (Bočac) (20.1.)		
		Zaglav (20.2.)		
		Žman (20.3.)		
		Luka (20.4.)		
		Savar (20.5.)		
		Savar (Ilo) (20.6.)		
		Brbinj (Jaz) (20.7.)		
		Brbinj (Lučina) (20.8.)		
		Dragove (Karusa) (20.9.)		

IGH URBANIZAM d.o.o.
Horwath HTL
Hotel, Tourism and Leisure

3.5. Plaže Zadarske županije

		Dragove (Dumboka) (20.10.)		
		Dragove (Paprenica) (20.11.)		
		Božava (20.12.)		
		Zabočac (20.13.)		
		Verunić (20.14.)		
		Veli rat (Drstalo) (20.15.)		
		Veli rat (Polje) (20.16.)		
		Soline (20.17.)		
		Veli rat (Podšpinata) (20.18.)	DA	
		Veli rat (Podgarba) (20.19.)	DA	
		Sakarun (20.20.)	DA	
STARIGRAD (21)	2	Pisak (21.1.)		DA
		Kulina (21.2.)		DA
SUKOŠAN (22)	7	Zlatna luka (22.1.)		
		Punta blato (rt Podvare) (22.2.)		DA
		Dječji raj (22.3.)		DA
		Soline (22.4.)		
		Punta (22.5.)		
		Tustica(22.6.)		DA
		Malenica-Makarska (22.7.)		DA
SVETI FILIP I JAKOV (23)	2	Iza banja (23.1.)	DA	DA
		Morovička (23.2.)		
TKON (24)	7	Sovinje (24.1.)		
		Bartovica (24.2.)		
		Poljane (24.3.)		
		Plažine (24.4.)		DA
		Studenac (24.5.)		
		Vruljice (24.6.)		DA
		Ugrinić (24.7.)		DA
VIR (25)	6	Lučica (25.1.)		
		Biskupljača (25.2.)		
		Jadro (25.3.)		
		Luka (25.4.)		
		Prezida (25.5.)		
		Žitna (25.6.)		
VRSI (26)	2	Ričine (26.1.)	DA	
		Mulo-Školjić (26.2.)		

IGH URBANIZAM d.o.o.
Horwath HTL
Hotel, Tourism and Leisure

3.5. Plaže Zadarske županije

Tablica 2. Odnos kupača i analiziranih plaža po Gradovima/Općinama Zadarske županije (prema metodologiji *Nacionalnog programa upravljanja i uređenja morskih plaža-Akcijski plan*)

GRAD/OPĆINA	KATEGORIJA	OSOBE	FAKTOR ISTODOBNOSTI	KUPAČI	KUPAČI UKUPNO	PLAŽE UKUPNO (m^2)	m^2 PO KUPAČU
BENKOVAC	stanovništvo	11026	0,3	3308	4866	8000	1,64
	turisti	2225	0,7	1558			
BIOGRAD NA MORU	stanovništvo	5569	0,3	1671	16720	92065	5,51
	turisti	21499	0,7	15049			
NIN	stanovništvo	2744	0,3	823	11945	296586	24,83
	turisti	15889	0,7	11122			
OBROVAC	stanovništvo	4323	0,3	1297	6640	19300	2,91
	turisti	7633	0,7	5343			
PAG	stanovništvo	3846	0,3	1154	13760	34300	2,49
	turisti	18008	0,7	12606			
ZADAR	stanovništvo	75062	0,3	22519	44316	231155	5,22
	turisti	31138	0,7	21797			
BIBINJE	stanovništvo	3985	0,3	1196	3294	27200	8,26
	turisti	2997	0,7	2098			
JASENICE	stanovništvo	1398	0,3	419	3453	38000	11,0
	turisti	4334	0,7	3034			
KALI	stanovništvo	1638	0,3	491	1552	5930	3,82
	turisti	1516	0,7	1061			
KOLAN	stanovništvo	791	0,3	237	7142	128100	17,93
	turisti	9864	0,7	6905			
KUKLJICA	stanovništvo	714	0,3	214	2372	6030	2,54
	turisti	3083	0,7	2158			
NOVIGRAD	stanovništvo	2375	0,3	713	3019	7360	2,44
	turisti	3294	0,7	2306			
PAKOŠTANE	stanovništvo	4123	0,3	1237	12649	68312	5,40
	turisti	16303	0,7	11412			
PAŠMAN	stanovništvo	2082	0,3	625	6849	21990	3,21
	turisti	8892	0,7	6224			
POSEDARJE	stanovništvo	3607	0,3	1082	4535	7800	1,72
	turisti	4933	0,7	3453			
POVLJANA	stanovništvo	759	0,3	228	3725	9000	2,42
	turisti	4996	0,7	3497			
PREKO	stanovništvo	3805	0,3	1142	7058	25663	3,64
	turisti	8452	0,7	5916			
PRIVLAKA	stanovništvo	2253	0,3	676	7086	11090	1,56
	turisti	9157	0,7	6410			
RAŽANAC	stanovništvo	2940	0,3	882	5540	13200	2,38
	turisti	6655	0,7	4658			
SALI	stanovništvo	1698	0,3	509	3676	46948	12,77
	turisti	4525	0,7	3167			
STARIGRAD	stanovništvo	1876	0,3	563	10806	50980	4,72
	turisti	14633	0,7	10243			
SUKOŠAN	stanovništvo	4583	0,3	1375	5274	102400	19,41
	turisti	5570	0,7	3899			
SVETI FILIP I JAKOV	stanovništvo	4606	0,3	1382	10215	44300	4,34
	turisti	12618	0,7	8833			
TKON	stanovništvo	763	0,3	229	2412	6520	2,70
	turisti	3119	0,7	2183			
VIR	stanovništvo	3000	0,3	900	27735	43830	1,58
	turisti	38335	0,7	26835			
VRSI	stanovništvo	2053	0,3	616	5084	14270	2,81
	turisti	6383	0,7	4468			

Napomene:

1. Za izvor podataka za površine plaža korišteni su svi relevantni podaci iz prethodnih izračuna i tablica, a preuzeti od tijela uprave i administracija s područja Zadarske županije.
2. Za izračun broja kupača korišteni su službeni statistički pokazatelji iz relevantnih državnih institucija RH (npr. Popis stanovništva).

IGH URBANIZAM d.o.o.

Horwath HTL
Hotel, Tourism and Leisure

3.6. Obilazak plaža Zadarske županije – ključni nalazi



❑ ANALIZA POSTOJEĆEG STANJA

IGH URBANIZAM d.o.o.

Horwath HTL
Hotel, Tourism and Leisure

Plaže na području Grada Benkovca/$_1$



Plaže

NAZIV PLAŽE	OZNAKA
• Karin Donji	1.1.

Ukupna dužina plaža: 750m

Ukupna površina plaža: 3000m²

GRAD BENKOVAC	Procjena vršnog broja posjetitelja plaža
Lokalno stanovništvo	1.654
Korisnici vikendica (procjena)	968
Posjetitelji iz okolnih mjesta	100
Turisti smješteni u destinaciji	168
Neregistrirani (procjena)	22
UKUPNO	2.911

ANALIZA POSTOJEĆEG STANJA

IGH URBANIZAM d.o.o.
Horwath HTL
Hotel, Tourism and Leisure

Plaže na području Grada Benkovca/$_2$

Plaža Karin Donji







Osnovni podaci o plaži:

- Dužina: 750 m
- Površina plaže: 3000 m^2
- Procjena Grada je da plažu koristi 1100 kupača u ljetnim mjesecima
- uređena mjesna plaža sa sitnim šljunkom i šljunkom
- pristup plaži asfaltiranom cestom
- plaža nema pristup za kućne ljubimce
- plaža je prilagođena osobama s invaliditetom
- na plaži se sustavno prati kakvoća mora po *Uredbi o kakvoći mora za kupanje* (NN, 73/08.)
- na plaži nisu određene granice pomorskog dobra

Oprema na plaži:

- caffe bar
- mol
- klupe za sjedenje
- koševi za smeće
- sport na kopnu (košarka, odbojka na pijesku)
- kemijski WC, kabine za presvlačenje, tuševi

Ključna pitanja

- od mosta preko rijeke Karišnice nalazi se privezište za brodice koje nije posebno uređeno a trebalo bi ga urediti; ušće je potrebno očistiti jer je rijeka naplavila dosta riječnog materijala i brodice otežano prolaze,
- vlasništvo čestice zemlje na kojoj se nalazi plaža je državno i imovinsko-pravni odnosi nisu uređeni,
- uređenje plaže planira se definirati projektom koji bi obuhvatio cijelu plažu-privezište, plažu namijenjenu za kupače, šetnicu te sportski teren i njemu pripadajuće sadržaje

63

ANALIZA POSTOJEĆEG STANJA

IGH URBANIZAM d.o.o.

Horwath HTL
Hotel, Tourism and Leisure

Plaže na području Grada Biograda na moru/1

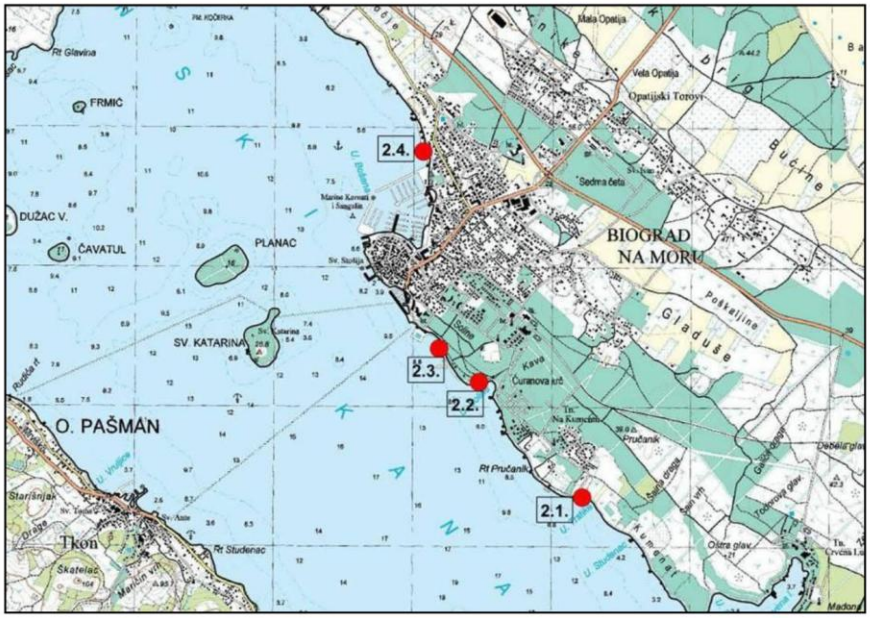

Plaže:

NAZIV PLAŽE	OZNAKA
• Kumenat	2.1.
• Soline	2.2.
• Dražica	2.3.
• Bošana	2.4.

Ostale plaže, naknadno aplicirane:
- Ispod Primorja
- Hotel „Ilirija"
- Autokamp „Soline"
- Autokamp „Kumenat"
- Kumenat I
- Kumenat II
- Slanica
- Crvena luka
- Crvena luka-istok

Ukupna dužina plaža: 5950m
Ukupna površina plaža: 92065m²

GRAD BIOGRAD NA MORU	Procjena vršnog broja posjetitelja plaža
Lokalno stanovništvo	1.114
Korisnici vikendica (procjena)	2.315
Posjetitelji iz okolnih mjesta	2.000
Turisti smješteni u destinaciji	13.384
Neregistrirani (procjena)	2.257
UKUPNO	21.070

64

❑ ANALIZA POSTOJEĆEG STANJA

IGH URBANIZAM d.o.o.
Horwath HTL
Hotel, Tourism and Leisure

Plaže na području Grada Biograda na moru/$_2$

Kumenat






Osnovni podaci o plaži:

- Dužina: 150m
- Širina (prosječna): 6,6m
- Površina: 1000m²
- Vršni kapacitet plaže u glavnoj turističkoj sezoni (procjena): 500 kupača

- prirodna plaža (sa djelomičnom zaštitom), tip: sitni šljunak, kamen, stijene, beton
- na plaži se sustavno prati kakvoća mora po *Uredbi o kakvoći mora za kupanje (NN, 73/08.)* – za 2013. godinu konačna ocjena kakvoće mora za kupanje bila je izvrsna
- prilaz plaži: asfaltirana cesta, pješačka staza
- plaža je prilagođena osobama s posebnim potrebama
- plaža nije pod koncesijom
- određene su granice pomorskog dobra

- postoji interes za uređenje postojećih i novih plažnih prostora

Oprema na plaži:

- ugostiteljski objekt, eko WC

Ključna pitanja

- u ljetnom dijelu godine, na plaži se sidre lokalna plovila (mrtvi vez)
- plaža je detaljno opisana i definirana unutar elaborata Programa mjera PPU-a Grada Biograda na moru – obalni pojas (tekstualni dio)

65

ANALIZA POSTOJEĆEG STANJA

IGH URBANIZAM d.o.o.
Horwath HTL
Hotel, Tourism and Leisure

Plaže na području Grada Biograda na moru/$_3$

Soline






Ključna pitanja

- u ljetnom dijelu godine, u obilježenom dijelu plaže u moru, sidre se lokalna plovila
- plaža je detaljno opisana i definirana unutar elaborata Programa mjera PPU-a Grada Biograda na moru – obalni pojas (tekstualni dio)

Osnovni podaci o plaži:

- Dužina: 350m
- Širina (prosječna): 11,4m
- Površina: 4000m²
- Vršni kapacitet plaže u glavnoj turističkoj sezoni (procjena): 2000 kupača
- prirodna plaža (sa djelomičnom zaštitom), tip: pijesak, sitni šljunak, stijene, beton
- na plaži se sustavno prati kakvoća mora po *Uredbi o kakvoći mora za kupanje (NN, 73/08.)* – za 2013. godinu konačna ocjena kakvoće mora za kupanje bila je izvrsna
- prilaz plaži: asfaltirana cesta, pješačka staza
- plaža je prilagođena osobama s posebnim potrebama
- plaža nije pod koncesijom; postoje koncesije i koncesijska odobrenja za ugostiteljske objekte i parkiralište
- određene su granice pomorskog dobra
- postoji interes za uređenje postojećih i novih plažnih prostora

Oprema na plaži:

- tuš, kabine za presvlačenje, zidani WC (muškarci, žene, invalidi), igralište za odbojku, igralište za djecu, spasilačka služba, aqua park u moru (pod koncesijom), ugostiteljski objekti i manje trgovine, disko klub, zelenilo
- plaža je obilježena u morskom dijelu tijekom ljetnog dijela godine
- uz plažu se proteže šetnica (lungomare)
- uz plažu (pristup preko asfaltirane ceste) nalazi se veća parkirna površina

66

IGH URBANIZAM d.o.o.
Horwath HTL
Hotel, Tourism and Leisure

Plaže na području Grada Biograda na moru/4

Dražica






Osnovni podaci o plaži:

- Dužina: 500m
- Širina (prosječna): 16m
- Površina: 8000m²
- vršni kapacitet plaže u glavnoj turističkoj sezoni (procjena): 3000 kupača
- prirodna plaža (sa potpunom zaštitom), tip: sitni šljunak, šljunak, kamen, stijene, beton
- na plaži se sustavno prati kakvoća mora po *Uredbi o kakvoći mora za kupanje (NN, 73/08.)* – za 2013. godinu konačna ocjena kakvoće mora za kupanje bila je izvrsna
- plaža ima Plavu zastavu (2006.-2014.)
- plaža je prilagođena osobama s posebnim potrebama
- prilaz plaži: asfaltirana cesta, bijela cesta, pješačka staza
- plaža nije pod koncesijom; postoje koncesije i koncesijska odobrenja za ugostiteljske objekte, sportske sadržaje i parkiralište
- određene su granice pomorskog dobra
- postoji interes za uređenje postojećih i novih plažnih prostora

Oprema na plaži:

- tuš, kabine za presvlačenje, tobogan, osmatračnica, zidani WC (muškarci, žene, invalidi), rampa za ulazak invalida u more, aqua park na kopnu i u moru (pod koncesijom), tereni za stolni tenis, boćalište, igrališta za djecu, iznajmljivanje pedalina i sandolina, ugostiteljski objekti, kante za otpad, zelenilo
- u blizini se nalaze igrališta za tenis, hotel te privatni bazen sa dopunskim sadržajima (pod koncesijom)
- plaža je obilježena u morskom dijelu tijekom ljetnog dijela godine
- uz plažu se proteže šetnica (lungomare)

Ključna pitanja

- plaža je detaljno opisana i definirana unutar elaborata Programa mjera PPU-a Grada Biograda na moru – obalni pojas (tekstualni dio)

❑ ANALIZA POSTOJEĆEG STANJA

IGH URBANIZAM d.o.o.
Horwath HTL
Hotel, Tourism and Leisure

Plaže na području Grada Biograda na moru/5

Bošana






Osnovni podaci o plaži:

- Dužina: 300m
- Širina (prosječna): 10m
- Površina: 3000m²
- Vršni kapacitet plaže u glavnoj turističkoj sezoni (procjena): 2000 kupača
- prirodna plaža (sa djelomičnom zaštitom), tip: pijesak, sitni šljunak, šljunak, kamen
- na plaži se sustavno prati kakvoća mora po *Uredbi o kakvoći mora za kupanje (NN, 73/08.)* – za 2013. godinu konačna ocjena kakvoće mora za kupanje bila je izvrsna
- plaža ima Plavu zastavu (2006.-2014.)
- prilaz plaži: asfaltirana cesta, pješačka staza
- plaža je prilagođena osobama s posebnim potrebama
- postoje koncesije i koncesijska odobrenja za ugostiteljske objekte)
- određene su granice pomorskog dobra
- postoji interes za uređenje postojećih i novih plažnih prostora

Oprema na plaži:

- tuš (na plaćanje), kabine za presvlačenje, WC (zidani i montažni), osmatračnica, igralište za djecu, igralište za odbojku, aqua park u moru (pod koncesijom), ugostiteljski objekti (pod koncesijom)
- plaža je obilježena u morskom dijelu tijekom ljetnog dijela godine
- uz plažu se nalazi parkirna površina

Ključna pitanja

- u blizini plaže nalazi se marina (nema funkcionalnih problema), a unutar plaže mul sa vezovima za lokalna plovila
- plaža je detaljno opisana i definirana unutar elaborata Programa mjera PPU-a Grada Biograda na moru – obalni pojas (tekstualni dio)

68

IGH URBANIZAM d.o.o.
Horwath HTL
Hotel, Tourism and Leisure

Plaže na području Grada Biograda na moru/6

Ispod primorja



Osnovni podaci o plaži:

- Dužina: 800m
- Širina (prosječna): 14,1m
- Površina: 4000m²
- Vršni kapacitet plaže u glavnoj turističkoj sezoni (procjena): 500 kupača
- ruralna prirodna plaža (sa djelomičnom zaštitom), tip: šljunak
- prilaz plaži: obalni put
- na plaži se sustavno prati kakvoća mora po *Uredbi o kakvoći mora za kupanje (NN, 73/08.)* – za 2013. godinu ocjena kakvoće mora za kupanje bila je izvrsna
- na plaži je dozvoljen pristup kućnim ljubimcima
- određene su granice pomorskog dobra

- postoji interes za uređenje postojećih i novih plažnih prostora

Oprema na plaži:

- tuš, kabine za presvlačenje, ugostiteljski objekt (caffe bar)
- plaža je obilježena u morskom dijelu tijekom ljetnog dijela godine

Ključna pitanja

- plaža je detaljno opisana i definirana unutar elaborata Programa mjera PPU-a Grada Biograda na moru – obalni pojas (tekstualni dio)

❑ ANALIZA POSTOJEĆEG STANJA

IGH URBANIZAM d.o.o.
Horwath HTL
Hotel, Tourism and Leisure

Plaže na području Grada Biograda na moru/7

Autokamp Soline







Osnovni podaci o plaži:

- Dužina: 300m
- Širina (prosječna): 10m
- Površina: 3000m²
- Vršni kapacitet plaže u glavnoj turističkoj sezoni (procjena): 600 kupača
- mjesna uređena plaža, tip: sitni šljunak, šljunak, beton
- prilaz plaži: asfaltirana cesta, pješačka staza
- sjeverno od plaže (uvala Soline) sustavno se prati kakvoća mora po *Uredbi o kakvoći mora za kupanje* (Narodne novine, 73/08.) – za 2013. godinu ocjena kakvoće mora za kupanje bila je izvrsna
- određene su granice pomorskog dobra
- postoji koncesijsko odobrenje za sportske sadržaje

- postoji interes za uređenje postojećih i novih plažnih prostora

Oprema na plaži:

- sportski sadržaji

Ključna pitanja

- plaža je detaljno opisana i definirana unutar elaborata Programa mjera PPU-a Grada Biograda na moru – obalni pojas (tekstualni dio)

70

IGH URBANIZAM d.o.o.
Horwath HTL
Hotel, Tourism and Leisure

Plaže na području Grada Biograda na moru/8

Crvena luka



Osnovni podaci o plaži:

- Dužina: 1000m
- Širina (prosječna): 15m
- Površina: 15000m²
- Vršni kapacitet plaže u glavnoj turističkoj sezoni (procjena): 500 kupača
- uređena plaža (plaža turistiičkog kompleksa), tip: pijesak, beton
- prilaz plaži: asfaltirana cesta, pješačka staza
- na plaži se sustavno prati kakvoća mora po *Uredbi o kakvoći mora za kupanje* (Narodne novine, 73/08.)

- plaža je pod koncesijom za razdoblje 2007.-2027. (koncesija za korištenje plaže, ugostiteljske objekte, sportske sadržaje, parkiralište, sanitarni čvor)
- određene su granice pomorskog dobra

Oprema na plaži:

- tuševi, ugostiteljski objekti, sportski sadržaji, WC, igralište za odbojku
- površina za parkiranje

Ključna pitanja

- plaža se nalazi u sklopu turističkog naselja „Crvena luka"
- plaža je detaljno opisana i definirana unutar elaborata Programa mjera PPU-a Grada Biograda na moru – obalni pojas (tekstualni dio)

IGH URBANIZAM d.o.o.
Horwath HTL
Hotel, Tourism and Leisure

Plaže na području Grada Biograda na moru/9

Ostale plaže

Naziv plaže	Osnovni podaci	Oprema na plaži	Ključna pitanja
Hotel „Ilirija"	• Dužina: 100m • Širina (prosječna): 20m • Površina: 2000m² • Vršni kapacitet plaže u glavnoj turističkoj sezoni (procjena): 500 kupača • mjesna uređena plaža, tip: sitni šljunak, beton • prilaz plaži: asfaltirana cesta, pješačka staza • određene su granice pomorskog dobra • postoji koncesijsko odobrenje za sportske sadržaje i za iznajmljivanje ležaljki • postoji interes za uređenje postojećih i novih plažnih prostora	• tuševi, WC, kabine za presvlačenje, ugostiteljski objekti (*cocktail bar*, *snack bar*), rekreacijski sadržaji, ležaljke, suncobrani • popratni sadržaji (*aquatic* centar, *jumping park*, *aqua* park na moru, pješčanik za djecu, igralište za djecu, *aqua* tobogan, otvoreni grijani bazen)	• nisu definirana
Autokamp „Kumenat"	• Dužina: 650m • Širina (prosječna): 7,7m • Površina: 5000m² • Vršni kapacitet plaže u glavnoj turističkoj sezoni (procjena): 600 kupača • ruralna prirodna plaža (sa djelomičnom zaštitom), tip: šljunak, kamen • prilaz plaži: obalni put • jugoistočno od plaže sustavno se prati kakvoća mora po *Uredbi o kakvoći mora za kupanje (Narodne novine, 73/08.)* – za 2013. godinu ocjena kakvoće mora za kupanje bila je izvrsna • na plaži je dozvoljen pristup kućnim ljubimcima • određene su granice pomorskog dobra • postoji interes za uređenje postojećih i novih plažnih prostora	- nije evidentirana	• plaža je detaljno opisana i definirana unutar elaborata Programa mjera PPU-a Grada Biograda na moru – obalni pojas (tekstualni dio)

IGH URBANIZAM d.o.o.
Horwath HTL
Hotel, Tourism and Leisure

Plaže na području Grada Biograda na moru/10

Ostale plaže

Naziv plaže	Osnovni podaci	Oprema na plaži	Ključna pitanja
Kumenat I	• Dužina: 400m • Širina (prosječna): 6,3m • Površina: 2500m² • Vršni kapacitet plaže u glavnoj turističkoj sezoni (procjena): 100 kupača • udaljena prirodna plaža (bez zaštite), tip: kamen, stijene • prilaz plaži: obalni put • sjeverozapadno od plaže sustavno se prati kakvoća mora po *Uredbi o kakvoći mora za kupanje (Narodne novine, 73/08.)* – za 2013. godinu ocjena kakvoće mora za kupanje bila je izvrsna • na plaži je dozvoljen pristup kućnim ljubimcima • određene su granice pomorskog dobra • postoji interes za uređenje postojećih i novih plažnih prostora	- nije evidentirana	• plaža je detaljno opisana i definirana unutar elaborata Programa mjera PPU-a Grada Biograda na moru – obalni pojas (tekstualni dio)
Kumenat II	• Dužina: 400m • Širina (prosječna): 6,3m • Površina: 2500m² • Vršni kapacitet plaže u glavnoj turističkoj sezoni (procjena): 100 kupača • udaljena prirodna plaža (bez zaštite), tip: kamen, stijene • prilaz plaži: obalni put • sjeverozapadno od plaže sustavno se prati kakvoća mora po *Uredbi o kakvoći mora za kupanje (Narodne novine, 73/08.)* – za 2013. godinu ocjena kakvoće mora za kupanje bila je izvrsna • na plaži je dozvoljen pristup kućnim ljubimcima • određene su granice pomorskog dobra • postoji interes za uređenje postojećih i novih plažnih prostora	- nije evidentirana	• plaža je detaljno opisana i definirana unutar elaborata Programa mjera PPU-a Grada Biograda na moru – obalni pojas (tekstualni dio)

IGH URBANIZAM d.o.o.
Horwath HTL
Hotel, Tourism and Leisure

Plaže na području Grada Biograda na moru/11

Ostale plaže

Naziv plaže	Osnovni podaci	Oprema na plaži	Ključna pitanja
Slanica	• Dužina: 650m • Širina (prosječna): 9,2m • Površina: 6000m² • Vršni kapacitet plaže u glavnoj turističkoj sezoni (procjena): 300 kupača • udaljena prirodna plaža (bez zaštite), tip: pijesak, šljunak, kamen, stijene • prilaz plaži: obalni put • na plaži se sustavno prati kakvoća mora po *Uredbi o kakvoći mora za kupanje (Narodne novine, 73/08.)* • na plaži je dozvoljen pristup kućnim ljubimcima • određene su granice pomorskog dobra • postoji interes za uređenje postojećih i novih plažnih prostora	- nije evidentirana	• plaža je detaljno opisana i definirana unutar elaborata Programa mjera PPU-a Grada Biograda na moru – obalni pojas (tekstualni dio)
Crvena luka-istok	• Dužina: 350m • Širina (prosječna): 11,4m • Površina: 4000m² • Vršni kapacitet plaže u glavnoj turističkoj sezoni (procjena): 200 kupača • udaljena prirodna plaža (bez zaštite), tip: kamen, stijene • prilaz plaži: obalni put • u uvali Crvena luka se sustavno prati kakvoća mora po *Uredbi o kakvoći mora za kupanje (Narodne novine, 73/08.)* • na plaži je dozvoljen pristup kućnim ljubimcima • određene su granice pomorskog dobra • postoji interes za uređenje postojećih i novih plažnih prostora	- nije evidentirana	• plaža je detaljno opisana i definirana unutar elaborata Programa mjera PPU-a Grada Biograda na moru – obalni pojas (tekstualni dio)

❑ ANALIZA POSTOJEĆEG STANJA

IGH URBANIZAM d.o.o.
Horwath HTL
Hotel, Tourism and Leisure

Plaže na području Grada Nina/1



Plaže

NAZIV PLAŽE	OZNAKA
• Ždrijac	3.1.
• Kraljičina plaža	3.2.
• Pliša	3.3.
• Punta Šepurine	3.4.
• Jaz	3.5.

Ostale plaže, naknadno aplicirane:

- Bilotinjak
- Prodorica
- Punta
- Spile
- TN Zaton
- Obala kralja Petra Krešimira IV
- Šepurine

Ukupna dužina plaža: 18220m
Ukupna površina plaža: 296586m²

GRAD NIN	Procjena vršnog broja posjetitelja plaža
Lokalno stanovništvo	823
Korisnici vikendica (procjena)	1.513
Posjetitelji iz okolnih mjesta	1.800
Turisti smješteni u destinaciji	11.163
Neregistrirana (procjena)	404
UKUPNO	15.703

❑ ANALIZA POSTOJEĆEG STANJA

IGH URBANIZAM d.o.o.
Horwath HTL
Hotel, Tourism and Leisure

Plaže na području Grada Nina/$_2$

Ždrijac, Nin






Osnovni podaci o plaži:

- Dužina plaže je oko 3200 m
- Površina plaže: 47541 m^2
- plažu posjećuje oko 1000 kupača dnevno (u ljetnim mjesecima)
- do plaže se dolazi asfaltiranim putem
- na plaži se sustavno prati kakvoća mora po *Uredbi o kakvoći mora za kupanje* (NN, 73/08.)

Oprema na plaži:

- tuševi, kabine za presvlačenje,
- mogućnost najma ležaljki / suncobrana, opreme za rekreaciju na vodi (pedaline, i sl.)
- caffe bar
- na mjestu gdje rječica Miljašić utječe u more trenutno postoji privezište brodica (potrebna dozvola)

Ključna pitanja

- plažu posjećuju uglavnom obitelji s malom djecom; trenutno se ne koristi za kupanje; ima potencijal za kayak surfing
- u planu je izgradnja šetnice uz more (Vrsi - Privlaka), trim staza,dječje igralište i parking. Grad je pregovarao s tvrtkom Cro Maris o sufinanciranju izgradnje jednog dijela šetnice.
- plaža je okružena stambenim naseljima
- sprud koja se nalazi u sklopu plaže je pod zaštitom konzervatora.
- potrebno malo privezište (mala lučica, sidrište) jer se sada kupači kupaju između brodica, a Grad također planira pješački most, vidikovac.
- problem je kontakt mora i kopna (urušavanje plaže)

76

❑ ANALIZA POSTOJEĆEG STANJA

IGH URBANIZAM d.o.o.
Horwath HTL
Hotel, Tourism and Leisure

Plaže na području Grada Nina/3

Kraljičina plaža, Nin






Osnovni podaci o plaži:

- Dužina: 1720 m
- Površina plaže: 107755 m²
- do plaže se dolazi asfaltiranom cestom, bijelom cestom i pješačkim putem
- plažu posjećuje oko 2500 kupača dnevno (u ljetnim mjesecima)
- na plaži se sustavno prati kakvoća mora po *Uredbi o kakvoći mora za kupanje* (NN, 73/08.)
- nalazi se u sklopu Ekološke mreže (raznovrsnost ptica)

Oprema na plaži:

- kabine za presvlačenje, WC / tuševi, najam ležaljki/suncobrana i opreme za rekreaciju na vodi (pedaline i sl.), najam plovila, dječje igralište
- ugostiteljski objekt (koncesijsko odobrenje)
- plaža nema Plavu zastavu
- svake godine se vrši ispitivanje kakvoće mora
- u blizini plaže nalazi se ljekovito blato

Ključna pitanja

- Kraljičina plaža je trenutno jedna od najatraktivnijih plaža na području Grada Nina (koju posjećuje i veliki broj dnevnih kupača iz Zadra i okolnih mjesta)
- ljekovito blato i atraktivnost plaže su temelj za nekoliko inicijativa i projekata u planu za uređenje plaže. Neke od tih inicijativa nisu zaživjele (npr. projekt 'Tankerske plovidbe' i sl.)

77

ANALIZA POSTOJEĆEG STANJA

IGH URBANIZAM d.o.o.
Horwath HTL
Hotel, Tourism and Leisure

Plaže na području Grada Nina/4

Pliša, Zaton






Osnovni podaci o plaži:

- Dužina plaže: 1300 m
- Površina: 8749 m²
- plažu posjećuje oko 500 kupača dnevno (u ljetnim mjesecima
- plaža ima tri djela: 1. prilazni dio i plaža s ljekovitim blatom, 2. tzv. 'baby plaža' i 3.dio na kojem su stijene kaskadno napravile ulaz u more.
- plaža je u sklopu „Nacionalne ekološke mreže" (raznovrsnost ptica).
- na plaži se sustavno prati kakvoća mora po *Uredbi o kakvoći mora za kupanje* (NN, 73/08.)

Oprema na plaži:

- sadržaji na plaži: tuševi, kabine za presvlačenje, odbojka u moru, ugostiteljski objekt (koji je u večernjim satima okupljalište mladih), pješačka i biciklistička staza.

Ključna pitanja

- plaža nije kompaktna cjelina, pa je se u smislu tematizacije i projekta uređenja treba promatrati kroz tri gore navedena dijela.
- na dijelu plaže nalazi se pristanište za male brodice
- prilaz do plaže je tek djelomice moguć asfaltiranim putem, a do ostalih dijelova dolazi se bijelim putem.

78

ANALIZA POSTOJEĆEG STANJA

IGH URBANIZAM d.o.o.
Horwath HTL
Hotel, Tourism and Leisure

Plaže na području Grada Nina/5

Punta Šepurine, Zaton






Osnovni podaci o plaži:

- Dužina plaže: 1500 m
- Površina: 11834 m²
- plažu posjećuje oko 30 kupača dnevno (u ljetnim mjesecima)
- na plaži se sustavno prati kakvoća mora po *Uredbi o kakvoći mora za kupanje* (NN, 73/08.)
- plaža nije prilagođena osobama s posebnim potrebama
- dozvoljen je pristup kućnim ljubimcima
- djelomično su određene granice pomorskog dobra

Oprema na plaži:

- na plaži nije identificirana plažna oprema

Ključna pitanja

- plaža se nalazi se u području Zatona gdje je sada smješteno novoizgrađeno naselje
- plaža je djelom šljunčana i djelom stjenovita

❑ ANALIZA POSTOJEĆEG STANJA

IGH URBANIZAM d.o.o.
Horwath HTL
Hotel, Tourism and Leisure

Plaže na području Grada Nina/6

Jaz, Zaton






Osnovni podaci o plaži:

- Dužina plaže: 1.300 m
- Površina: 10185 m²
- plažu posjećuje oko 1000 kupača dnevno (u ljetnim mjesecima)
- plaža ima dio koji je prigodan za pristup moru za osobe s invaliditetom
- na plaži se sustavno prati kakvoća mora po *Uredbi o kakvoći mora za kupanje* (NN, 73/08.)
- nije dozvoljen pristup kućnim ljubimcima
- plaža je prilagođena osobama s posebnim potrebama

Oprema na plaži:

- dječje igralište
- caffe bar
- mobilni objekti za prodaju hrane i pića
- izgrađena tri mola (bez vezova)

Ključna pitanja

- zbog relativno jakih vjetrova, na plaži su izgrađeni molovi (bez vezova) koji štite plažu od vjetrova, a služe kao mjesta za sunčanje
- u blizini plaže je zemljište (4000 m²) u vlasništvu grada na kojoj se planira izgradnja plažnog objekta za mlade (zabava, hrana i piće i sl.).

❑ ANALIZA POSTOJEĆEG STANJA

IGH URBANIZAM d.o.o.
Horwath HTL
Hotel, Tourism and Leisure

Plaže na području Grada Nina/7

Bilotinjak



Autor fotografije: Radolović Mladen

Ključna pitanja

- nisu definirana

Osnovni podaci o plaži:

- Dužina: 1300m
- Širina (prosječna): 8m
- Površina: 10442m²
- Vršni kapacitet plaže u glavnoj turističkoj sezoni (procjena): 150 kupača
- udaljena prirodna plaža (djelomična zaštita), tip: pijesak, kamen, stijene
- prilaz plaži: morski prilaz, bijela cesta, obalni put

- na plaži je dozvoljen pristup kućnim ljubimcima
- postoji koncesijsko odobrenje za ugostiteljske objekte
- granice pomorskog dobra su djelomično određene (samo katastarski)

- postoji interes za uređenje postojećih i novih plažnih prostora

Oprema na plaži:

- ugostiteljski objekti

81

IGH URBANIZAM d.o.o.
Horwath HTL
Hotel, Tourism and Leisure

Plaže na području Grada Nina/8

Prodorica






Autori fotografija: Dejanović Marija, Denona Dinko, Jakupović Velid

Osnovni podaci o plaži:

- Dužina: 1300m
- Širina (prosječna): 7,8m
- Površina: 10185m²
- Vršni kapacitet plaže u glavnoj turističkoj sezoni (procjena): 500 kupača
- urbana uređena plaža, tip: pijesak, sitni šljunak, stijene, beton
- prilaz plaži: asfaltirana cesta
- granice pomorskog dobra su djelomično određene (samo katastarski)
- postoji interes za uređenje postojećih i novih plažnih prostora

Oprema na plaži:

- nije evidentirana

Ključna pitanja

- nisu definirana

ANALIZA POSTOJEĆEG STANJA

IGH URBANIZAM d.o.o.
Horwath HTL
Hotel, Tourism and Leisure

Plaže na području Grada Nina/9

Punta






Autori fotografije: Dejanović Marija, Jakupović Velid

Osnovni podaci o plaži:

- Dužina: 1400m
- Širina (prosječna): 6,1m
- Površina: 8522m²
- Vršni kapacitet plaže u glavnoj turističkoj sezoni (procjena): 1000 kupača
- udaljena prirodna plaža (djelomična zaštita), tip: stijene
- prilaz plaži: asfaltirana cesta, bijela cesta, morski prilaz

- na plaži je dozvoljen pristup kućnim ljubimcima
- granice pomorskog dobra su djelomično određene (samo katastarski)

- postoji interes za uređenje postojećih i novih plažnih prostora

Oprema na plaži:

- nije evidentirana

Ključna pitanja

- nisu definirana

IGH URBANIZAM d.o.o.
Horwath HTL
Hotel, Tourism and Leisure

Plaže na području Grada Nina/10

Spile






Autor fotografije: Dejanović Marija, Jakupović Velid

Osnovni podaci o plaži:

- Dužina: 600m
- Širina (prosječna): 19,5m
- Površina: 11707m²
- Vršni kapacitet plaže u glavnoj turističkoj sezoni (procjena): 100 kupača
- urbana uređena plaža, tip: beton
- prilaz plaži: asfaltirana cesta, pješačka staza

- na plaži je dozvoljen pristup kućnim ljubimcima
- postoji koncesijsko odobrenje za ugostiteljske objekte
- granice pomorskog dobra su djelomično određene (samo katastarski)

- postoji interes za uređenje postojećih i novih plažnih prostora

Oprema na plaži:

- ugostiteljski objekti

Ključna pitanja

- nisu definirana

IGH URBANIZAM d.o.o.
Horwath HTL
Hotel, Tourism and Leisure

Plaže na području Grada Nina/11

TN Zaton



Autor fotografije: Jakupović Velid

Osnovni podaci o plaži:

- Dužina: 1300m
- Širina (prosječna): 36,1m
- Površina: 47018m²
- Vršni kapacitet plaže u glavnoj turističkoj sezoni (procjena): 5000 kupača
- uređena plaža (plaža turističkog kompleksa), tip: pijesak, sitni šljunak, stijene, beton
- na plaži se sustavno prati kakvoća mora po *Uredbi o kakvoći mora za kupanje (NN, 73/08.)* – za 2013. godinu konačna ocjena kakvoće mora za kupanje bila je izvrsna
- prilaz plaži: asfaltirana cesta, pješačka staza, morski prilaz (uređeno pristajalište)
- plaža je imala Plavu zastavu 2013. i 2014. godine
- plaža je prilagođena osobama s posebnim potrebama
- na plaži je dozvoljen pristup kućnim ljubimcima
- plaža je pod koncesijom (za korištenje plaže)
- granice pomorskog dobra su djelomično određene (samo katastarski)

Oprema na plaži:

- tuševi, kabine za presvlačenje, aktivnosti na vodi (tobogan, aquagan, iceberg, jumping centar), vodeni sportovi, igralište za odbojku na pijesku i ostale sportove (nogomet, rukomet, tenis, košarka), škola ronjenja i sl., igralište za djecu, spasilačka služba, parkirna površina (naplata)
- ugostiteljski objekti (beach bar, snack bar), mreže za penjanje, mogućnost najma ležaljki i suncobrana

Ključna pitanja

- plaža se nalazi u sklopu turističkog naselja „Zaton" („Zaton *holiday resort*")
- privezište za plovila na samoj plaži

IGH URBANIZAM d.o.o.
Horwath HTL
Hotel, Tourism and Leisure

Plaže na području Grada Nina/12

Obala kralja Petra Krešimira IV






Autor fotografije: Dejanović Marija, Jakupović Velid

Osnovni podaci o plaži:

- Dužina: 1800m
- Širina (prosječna): 5,1m
- Površina: 9153m²
- Vršni kapacitet plaže u glavnoj turističkoj sezoni (procjena): 20 kupača
- mjesna uređena plaža, tip: beton
- prilaz plaži: asfaltirana cesta, morski prilaz (uređeno pristajalište), pješačka staza
- granice pomorskog dobra su djelomično određene (samo katastarski)

- postoji interes za uređenje postojećih i novih plažnih prostora

Oprema na plaži:

- nije evidentirana

Ključna pitanja

- na plaži se nalaze mulovi za vezivanje plovila

IGH URBANIZAM d.o.o.
Horwath HTL
Hotel, Tourism and Leisure

Plaže na području Grada Nina/13

Ostale plaže

Naziv plaže	Osnovni podaci	Oprema na plaži	Ključna pitanja
Šepurine	• Dužina: 1500m • Širina (prosječna): 9m • Površina: 13495m² • Vršni kapacitet plaže u glavnoj turističkoj sezoni (procjena): 50 kupača • udaljena prirodna plaža (bez zaštite), tip: kamen, stijene, beton • prilaz plaži: asfaltirana cesta, pješačka staza • na plaži je dozvoljen pristup kućnim ljubimcima • granice pomorskog dobra su djelomično određene (samo katastarski) • postoji interes za uređenje postojećih i novih plažnih prostora	nije evidentirana	nisu definirana

ANALIZA POSTOJEĆEG STANJA

IGH URBANIZAM d.o.o.
Horwath HTL
Hotel, Tourism and Leisure

Plaže na području Grada Obrovca/$_1$

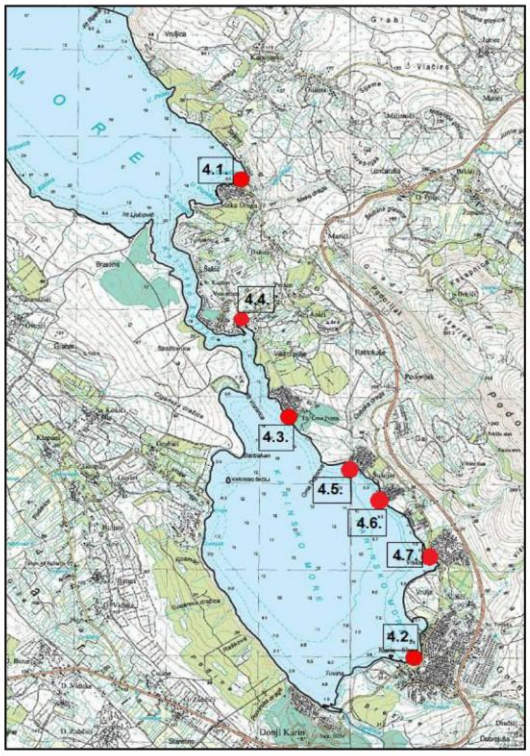

Plaže

NAZIV PLAŽE	OZNAKA
• Meka draga	4.1.
• Karin Gornji	4.2.
• Crna punta	4.3.
• Pisak (Ribnica)	4.4.
• Šušnjar II	4.5.
• Šušnjar I	4.6.
• Vrulje	4.7.

Ostale aplicirane plaže:
- Cicingaj

Ukupna dužina plaža: 2900m
Ukupna površina plaža: 19300m²

GRAD OBROVAC	Procjena vršnog broja posjetitelja plaža
Lokalno stanovništvo	865
Korisnici vikendica (procjena)	3.625
Posjetitelji iz okolnih mjesta	500
Turisti smješteni u destInaciji	866
Neregistrirani (procjena)	225
UKUPNO	6.081

88

IGH URBANIZAM d.o.o.
Horwath HTL
Hotel, Tourism and Leisure

Plaže na području Grada Obrovca/$_2$

Meka Draga, Kruševo







Osnovni podaci o plaži:

- Dužina: 200 m
- Površina plaže: 2000 m^2
- procjena Grada je da plažu koristi 1100 kupača u ljetnim mjesecima
- mjesna plaža od pijeska i sitnog šljunka
- pristup plaži asfaltiranom cestom sa uređenim pristajalištem
- zabranjen pristup kućnim ljubimcima
- plaža nije prilagođena za osobe s invaliditetom
- nisu određene granice pomorskog dobra
- na plaži se sustavno prati kakvoća mora po *Uredbi o kakvoći mora za kupanje* (NN, 73/08.)

Oprema na plaži:

- dječje igralište
- suncobrani
- teren za odbojku na pijesku
- tenis teren
- caffe bar

Ključna pitanja

- nisu definirana

ANALIZA POSTOJEĆEG STANJA

IGH URBANIZAM d.o.o.
Horwath HTL
Hotel, Tourism and Leisure

Plaže na području Grada Obrovca/3

Karin Gornji






Osnovni podaci o plaži:

- Dužina: 1000 m
- Površina plaže: 10000 m^2
- procjena Grada je da plažu koristi 5000 kupača u ljetnim mjesecima
- urbana plaža sa sitnim šljunkom, šljunkom i betonom
- pristup plaži je asfaltiranom cestom i pješačkom stazom
- plaža nije prilagođena za osobe s invaliditetom
- prati se kakvoća mora
- nema izdanih koncesija niti koncesijskih odobrenja

Oprema na plaži:

- nije evidentirana

Ključna pitanja

- plaža u Karinu Gornjem je najveća plaža na području Grada Obrovca
- uz plažu se nalaze mulovi i sidre se lokalna plovila

IGH URBANIZAM d.o.o.
Horwath HTL
Hotel, Tourism and Leisure

Plaže na području Grada Obrovca/4

Crna Punta, Obrovac






Osnovni podaci o plaži:

- Dužina: 500m
- Površina plaže: 2000m²
- procjena Grada je da plažu koristi 2200 kupača u ljetnim mjesecima
- urbana plaža od sitnog šljunka i betona
- pristup plaži asfaltiranom cestom, bijelom cestom i pješačkom stazom
- zabranjen pristup kućnim ljubimcima
- plaža nije prilagođena za osobe s invaliditetom
- nisu određene granice pomorskog dobra
- na plaži se sustavno prati kakvoća mora po *Uredbi o kakvoći mora za kupanje* (NN, 73/08.)
- nema izdanih koncesija niti koncesijskih odobrenja

Oprema na plaži:

- dječje igralište
- trgovina

Ključna pitanja

- nisu definirana

IGH URBANIZAM d.o.o.
Horwath HTL
Hotel, Tourism and Leisure

Plaže na području Grada Obrovca/5

Pisak (Ribnica)





Osnovni podaci o plaži:

- Dužina: 100m
- Širina (prosječna): 10m
- Površina: 1000m²
- Vršni kapacitet plaže u glavnoj turističkoj sezoni (procjena): 200 kupača
- mjesna uređena plaža, tip: pijesak, sitni šljunak
- prilaz plaži: asfaltirana cesta, bijela cesta

- postoji interes za uređenje postojećih i novih plažnih prostora

Oprema na plaži:

- ugostiteljski objekti (restorani), klupice

Ključna pitanja

- nisu definirana

IGH URBANIZAM d.o.o.
Horwath HTL
Hotel, Tourism and Leisure

Plaže na području Grada Obrovca/6

Šušnjar II







Osnovni podaci o plaži:

- Dužina: 500m
- Širina (prosječna): 5m
- Površina: 2500m²
- Vršni kapacitet plaže u glavnoj turističkoj sezoni (procjena): 350 kupača
- mjesna uređena plaža, tip: sitni šljunak, kamen, beton
- prilaz plaži: asfaltirana cesta, pješačka staza

- postoji interes za uređenje postojećih i novih plažnih prostora

Oprema na plaži:

- igralište za djecu, klupice

Ključna pitanja

- nisu definirana

IGH URBANIZAM d.o.o.
Horwath HTL
Hotel, Tourism and Leisure

Plaže na području Grada Obrovca/7

Šušnjar I



Osnovni podaci o plaži:

- Dužina: 200m
- Širina (prosječna): 4m
- Površina: 800m²
- Vršni kapacitet plaže u glavnoj turističkoj sezoni (procjena): 300 kupača
- mjesna uređena plaža, tip: šljunak, sitni šljunak, beton
- prilaz plaži: asfaltirana cesta, bijela cesta, obalni put

- postoji interes za uređenje postojećih i novih plažnih prostora

Oprema na plaži:

- igralište za djecu, klupice i stolovi

Ključna pitanja

- nisu definirana

IGH URBANIZAM d.o.o.
Horwath HTL
Hotel, Tourism and Leisure

Plaže na području Grada Obrovca/8

Vrulje



Osnovni podaci o plaži:

- Dužina: 200m
- Širina (prosječna): 3m
- Površina: 600m²
- Vršni kapacitet plaže u glavnoj turističkoj sezoni (procjena): 300 kupača
- mjesna uređena plaža, tip: sitni šljunak, kamen
- prilaz plaži: asfaltirana cesta

- postoji interes za uređenje postojećih i novih plažnih prostora

Oprema na plaži:

- klupice

Ključna pitanja

- nisu definirana

IGH URBANIZAM d.o.o.
Horwath HTL
Hotel, Tourism and Leisure

Plaže na području Grada Obrovca/9

Ostale plaže

Naziv plaže	Osnovni podaci	Oprema na plaži	Ključna pitanja
Cicingaj	• Dužina: 200m • Širina (prosječna): 2m • Površina: 400m² • Vršni kapacitet plaže u glavnoj turističkoj sezoni (procjena): 500 kupača • ruralna prirodna plaža (bez zaštite), tip: pijesak, šljunak • prilaz plaži: asfaltirana cesta, pješačka staza • na plaži je dozvoljen pristup kućnim ljubimcima • postoji interes za uređenje postojećih i novih plažnih prostora	nije evidentirana	nisu definirana

❑ ANALIZA POSTOJEĆEG STANJA

IGH URBANIZAM d.o.o.

Horwath HTL
Hotel, Tourism and Leisure

Plaže na području Grada Paga/$_1$

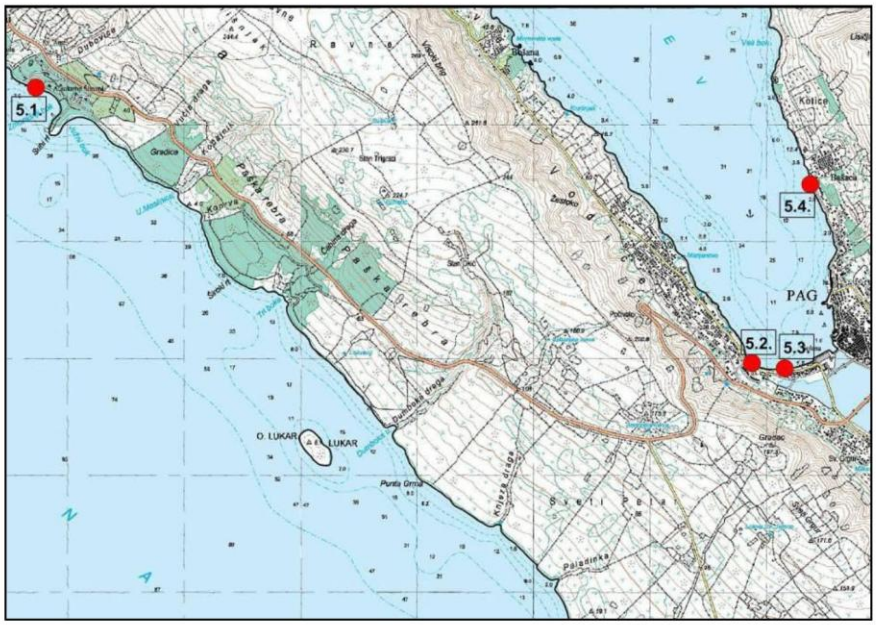

Plaže

NAZIV PLAŽE	OZNAKA
• Šimuni	5.1.
• Mađarica	5.2.
• Gradska plaža Prosika	5.3.
• Bašaca	5.4.

Ukupna dužina plaža: 2270m

Ukupna površina plaža: 34300m²

GRAD PAG	Procjena vršnog broja posjetitelja plaža
Lokalno stanovništvo	769
Korisnici vikendica (procjena)	4.469
Posjetitelji iz okolnih mjesta	2.500
Turisti smješteni u destinaciji	6.175
Neregistrirani (procjena)	1.884
UKUPNO	15.798

ANALIZA POSTOJEĆEG STANJA

IGH URBANIZAM d.o.o.
Horwath HTL
Hotel, Tourism and Leisure

Plaže na području Grada Paga/$_2$

Šimuni, Pag






Osnovni podaci o plaži:

- Dužina: 1500m
- Površina plaže: 23000m²
- na plaži se sustavno prati kakvoća mora po *Uredbi o kakvoći mora za kupanje (NN, 73/08.)* – za 2013. godinu ocjena kakvoće mora za kupanje bila je izvrsna

Oprema na plaži:

- beach bar
- sanitarni objekt
- mogućnost najma ležaljki
- površina za parkiranje

Ključna pitanja

- velika šljunčana plaža koja iznad koje se nalazi borova šuma te na jednom djelu i kamp.
- uz plažu je šetnica, a u morskom dijelu privezište za čamce.
- problem predstavlja erozija plaže pod utjecajem vjetrova i otvorenog mora (potrebno izraditi studiju kako bi se smanjio utjecaj jakih valova)
- potrebno je širenje plaže (uređenje, nasipavanje) za potrebe sve većeg broja posjetitelja

98

ANALIZA POSTOJEĆEG STANJA

IGH URBANIZAM d.o.o.
Horwath HTL
Hotel, Tourism and Leisure

Plaže na području Grada Paga/3

Mađarica, Pag





Osnovni podaci o plaži:

- Dužina: 160m
- Površina plaže: 2400m²

Oprema na plaži:

- ugostiteljski objekti
- mogućnost najma opreme za rekreaciju

Ključna pitanja

- nisu definirana

ANALIZA POSTOJEĆEG STANJA

IGH URBANIZAM d.o.o.
Horwath HTL
Hotel, Tourism and Leisure

Plaže na području Grada Paga/4

Prosika – gradska plaža, Pag






Osnovni podaci o plaži:

- Dužina: 390m
- Površina plaže: 6700m²
- na plaži se sustavno prati kakvoća mora po *Uredbi o kakvoći mora za kupanje (NN, 73/08.)* – za 2013. godinu ocjena kakvoće mora za kupanje bila je izvrsna

Oprema na plaži:

- aquagan
- odbojka na pijesku
- tereni za tenis
- mogućnost najma opreme za rekreaciju na vodi (pedaline, skuteri i sl.)
- ugostiteljski objekti
- kabine za presvlačenje

Ključna pitanja

- Prosika je glavna gradska plaža u Pagu, te je posjećuju svi gosti Paga kao i lokalno stanovništvo
- obzirom na bogatstvo sadržaja, plaža je rado posjećena od strane obitelji s djecom i mladih
- uz navedene sadržaje na plaži, ovdje se još nalazi i pekarnica, a u blizini plaže je trgovina
- potrebno uređenje plaža (uvođenje novih ideja i sadržaja)

100

ANALIZA POSTOJEĆEG STANJA

IGH URBANIZAM d.o.o.
Horwath HTL
Hotel, Tourism and Leisure

Plaže na području Grada Paga/5

Bašaca, Pag







Osnovni podaci o plaži:

- Dužina: 220m
- Površina plaže: 2200m²

Oprema na plaži:

- nije evidentirana

Ključna pitanja

- nasuta plaža ispred objekta za smještaj 'Meridijan'
- kupači plaže su uglavnom gosti objekta 'Meridijan', odnosno umirovljenici i obitelji s djecom
- ulaz u more je betoniran

❑ ANALIZA POSTOJEĆEG STANJA

IGH URBANIZAM d.o.o.

Horwath HTL
Hotel, Tourism and Leisure

Plaže na području Grada Zadra/$_1$

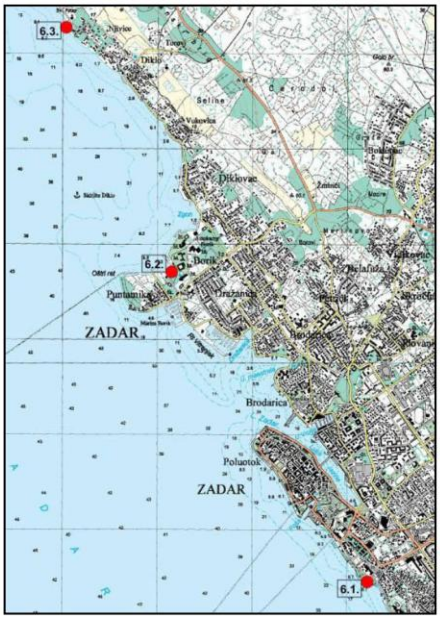



Plaže (kopneni dio):

NAZIV PLAŽE	OZNAKA
• Kolovare	6.1.
• Puntamika 1	6.2.
• Peruštine	6.3.
• Sv.Bartul	6.4.
• Pinija	6.5.
• Petrčane-centar	6.6.

Ostale plaže, naknadno aplicirane:

- Bazen
- Borik
- Diklo
- Karma
- Klementa
- Pod brigom
- Punta Bajlo
- Punta Skala
- Puntamika 2
- Vitrenjak

Ukupna dužina plaža: 6590m
Ukupna površina plaža: 231155m²

GRAD ZADAR	Procjena vršnog broja posjetitelja plaža
Lokalno stanovništvo	11.259
Korisnici vikendica (procjena)	5.463
Posjetitelji iz okolnih mjesta	2.000
Turisti smješteni u destinaciji	17.472
Neregistrirani (procjena)	2.561
UKUPNO	38.755

ANALIZA POSTOJEĆEG STANJA

IGH URBANIZAM d.o.o.
Horwath HTL
Hotel, Tourism and Leisure

Plaže na području Grada Zadra/$_2$

Kolovare






Osnovni podaci o plaži:

- Dužina: 360m
- Širina (prosječna): 9m
- Površina: 3270m²

- urbana uređena plaža, tip: sitni šljunak, beton
- prilaz plaži: asfaltirana cesta, pješačka staza
- plaža ima Plavu zastavu
- na plaži se sustavno prati kakvoća mora po *Uredbi o kakvoći mora za kupanje (NN, 73/08.)* – za 2013. godinu konačna ocjena kakvoće mora za kupanje bila je izvrsna
- plaža je prilagođena osobama s posebnim potrebama
- plaža se nalazi pod koncesijom

Oprema na plaži:

- tuš, ležaljke, WC, WC za invalide, kabine za presvlačenje, osmatračnica, igralište za odbojku, igralište za djecu, igralište za nogomet, iznajmljivanje pedalina i kajaka, ugostiteljski objekt, lokacija za odlaganje otpada
- uz cestu iznad plaže nalazi se parkirna površina
- iznad plaže nalazi se hotel "Kolovare"

Ključna pitanja

- nisu definirana

ANALIZA POSTOJEĆEG STANJA

IGH URBANIZAM d.o.o.
Horwath HTL
Hotel, Tourism and Leisure

Plaže na području Grada Zadra/$_3$

Puntamika 1






Osnovni podaci o plaži:

- Dužina: 280m
- Širina (prosječna): 10,7m
- Površina: 3000m²

- urbana uređena plaža, tip: šljunak
- prilaz plaži: asfaltirana cesta

- postoji interes za uređenje postojećih i novih plažnih prostora

Oprema na plaži:

- kabina za presvlačenje, ugostiteljski objekt i kamp (s druge strane ceste)
- uz cestu iznad plaže nalazi se parkirna površina

Ključna pitanja

- u blizini plaže nalazi se marina

IGH URBANIZAM d.o.o.
Horwath HTL
Hotel, Tourism and Leisure

Plaže na području Grada Zadra/$_4$

Peruštine






Osnovni podaci o plaži:

- Dužina: 470m
- Širina (prosječna): 5,7m
- Površina: 2700m²

- tip plaže: šljunak, stijene
- prilaz plaži: asfaltirana cesta, bijela cesta
- u uvali se sustavno prati kakvoća mora po *Uredbi o kakvoći mora za kupanje (NN, 73/08.)* – za 2013. godinu konačna ocjena kakvoće mora za kupanje bila je izvrsna

Oprema na plaži:

- nije evidentirana

Ključna pitanja

- uz plažu se nalaze vezovi za lokalna plovila

ANALIZA POSTOJEĆEG STANJA

IGH URBANIZAM d.o.o.
Horwath HTL
Hotel, Tourism and Leisure

Plaže na području Grada Zadra/$_5$

Sv.Bartul







Osnovni podaci o plaži:

- Dužina: 160m
- Širina (prosječna): 6,8m
- Površina: 1100m²

- tip plaže: šljunak, stijene
- prilaz plaži: asfaltirana cesta, bijela cesta
- na plaži se sustavno prati kakvoća mora po *Uredbi o kakvoći mora za kupanje (NN, 73/08.)* – za 2013. godinu konačna ocjena kakvoće mora za kupanje bila je izvrsna

Oprema na plaži:

- nije evidentirana

Ključna pitanja

- nisu definirana

ANALIZA POSTOJEĆEG STANJA

IGH URBANIZAM d.o.o.
Horwath HTL
Hotel, Tourism and Leisure

Plaže na području Grada Zadra/6

Pinija







Osnovni podaci o plaži:

- Dužina: 500m
- Širina (prosječna): 12,6m
- Površina: 6300m²

- uređena plaža (plaža turističkog kompleksa), tip: stijene, beton, šljunak, kamen
- prilaz plaži: asfaltirana cesta, kroz hotelski kompleks, pješačka staza
- plaža se nalazi pod koncesijom (hotelska plaža)

Oprema na plaži:

- tuš, ležaljke, kabine za presvlačenje, stepenice za silazak u more, WC, ugostiteljski objekti, igralište za djecu, igralište za tenis, parkirna površina
- plaža se nalazi u hotelskom kompleksu

Ključna pitanja

- nisu definirana

ANALIZA POSTOJEĆEG STANJA

IGH URBANIZAM d.o.o.
Horwath HTL
Hotel, Tourism and Leisure

Plaže na području Grada Zadra/$_7$

Petrčane centar





Osnovni podaci o plaži:

- Dužina: 130m
- Širina (prosječna): 8,8m
- Površina: 1150m²

- mjesna uređena plaža, tip: šljunak
- prilaz plaži: asfaltirana cesta uz plažu

- postoji interes za uređenje postojećih i novih plažnih prostora

Oprema na plaži:

- osmatračnica, ležaljke, kabine za presvlačenje, parkirna površina, ugostiteljski objekt

Ključna pitanja

- glavna mjesna plaža u Petrčanima, posjećuju je svi gosti destinacije i lokalno stanovništvo (obitelji s djecom, ponajviše zbog šljunčane plaže i pristupačnog ulaza u more)

IGH URBANIZAM d.o.o.
Horwath HTL
Hotel, Tourism and Leisure

Plaže na području Grada Zadra/$_8$

Bazen






Osnovni podaci o plaži:

- Dužina: 170m
- Širina (prosječna): 14,1m
- Površina: 2400m²
- urbana uređena plaža, tip: beton
- prilaz plaži: asfaltirana cesta, pješačka staza
- na plaži se sustavno prati kakvoća mora po *Uredbi o kakvoći mora za kupanje (NN, 73/08.)* – za 2013. godinu ocjena kakvoće mora za kupanje bila je izvrsna
- plaža je pod koncesijom
- postoji interes za uređenje postojećih i novih plažnih prostora

Oprema na plaži:

- tuš, kabina za presvlačenje, wc, igralište, ugostiteljski objekt (caffe bar), skakaona, sport na vodi, kante za otpad
- na plaži je smješten bazen sa pripadajućom infrastrukturom (tribine, reflektori) – namijenjeno za sportaše
- plaža je obilježena u morskom dijelu tijekom ljetnog dijela godine

Ključna pitanja

- nisu definirana

ANALIZA POSTOJEĆEG STANJA

IGH URBANIZAM d.o.o.
Horwath HTL
Hotel, Tourism and Leisure

Plaže na području Grada Zadra/$_9$

Borik






Osnovni podaci o plaži:

- Dužina: 400m
- Širina (prosječna): 13,5m
- Površina: 5400m²
- uređena plaža (plaža turističkog kompleksa), tip: pijesak, sitni šljunak, beton
- prilaz plaži: asfaltirana cesta
- plaža ima Plavu zastavu
- Na plaži se sustavno prati kakvoća mora po *Uredbi o kakvoći mora za kupanje (NN, 73/08.)* – za 2013. godinu ocjena kakvoće mora za kupanje bila je izvrsna
- plaža je pod koncesijom

Oprema na plaži:

- tuš, kabine za presvlačenje, WC, spasilačka služba, ugostiteljski objekti (restoran, caffe bar), igralište za djecu, igralište za sport, sport na vodi, kante za otpad
- parkiralište
- plaža je obilježena u morskom dijelu tijekom ljetnog dijela godine

Ključna pitanja

- nisu definirana

110

ANALIZA POSTOJEĆEG STANJA

IGH URBANIZAM d.o.o.
Horwath HTL
Hotel, Tourism and Leisure

Plaže na području Grada Zadra/$_{10}$

Diklo







Osnovni podaci o plaži:

- Dužina: 700m
- Širina (prosječna): 2,8m
- Površina: 9640m²
- mjesna uređena plaža, tip: pijesak, šljunak, kamen, stijene, beton
- prilaz plaži: asfaltirana cesta
- na sjevernom dijelu plaže sustavno se prati kakvoća mora po *Uredbi o kakvoći mora za kupanje (NN, 73/08.)* – za 2013. godinu ovjena kakvoće mora za kupanje bila je izvrsna
- postoji interes za uređenje postojećih i novih plažnih prostora

Oprema na plaži:

- kabina za presvlačenje, kante za otpad

Ključna pitanja

- nisu definirana

IGH URBANIZAM d.o.o.
Horwath HTL
Hotel, Tourism and Leisure

Plaže na području Grada Zadra/11

Karma





Osnovni podaci o plaži:

- Dužina: 750m
- Širina (prosječna): 3,3m
- Površina: 2500m²
- mjesna uređena plaža, tip: pijesak, šljunak, kamen, beton
- prilaz plaži: asfaltirana cesta, pješačka staza
- na plaži se sustavno prati kakvoća mora *po Uredbi o kakvoći mora za kupanje (NN, 73/08.)* - za 2013. godinu ocjena kakvoće mora za kupanje bila je izvrsna
- postoji interes za uređenje postojećih i novih plažnih prostora

Oprema na plaži:

- nije evidentirana

Ključna pitanja

- nisu definirana

IGH URBANIZAM d.o.o.
Horwath HTL
Hotel, Tourism and Leisure

Plaže na području Grada Zadra/12

Klementa





Osnovni podaci o plaži:

- Dužina: 380m
- Širina (prosječna): 4,7m
- Površina: 1800m²
- ruralna prirodna plaža (bez zaštite), tip: šljunak, kamen
- prilaz plaži: pješačka staza
- na plaži je dozvoljen pristup kućnim ljubimcima
- postoji interes za uređenje postojećih i novih plažnih prostora

Oprema na plaži:

- nije evidentirana

Ključna pitanja

- nisu definirana

ANALIZA POSTOJEĆEG STANJA

IGH URBANIZAM d.o.o.
Horwath HTL
Hotel, Tourism and Leisure

Plaže na području Grada Zadra/13

Pod brigom





Osnovni podaci o plaži:

- Dužina: 130m
- Širina (prosječna): 7,7m
- Površina: 1000m²
- mjesna uređena plaža, tip: pijesak, sitni šljunak, šljunak, kamen
- prilaz plaži: asfaltirana cesta, pješačka staza
- postoji interes za uređenje postojećih i novih plažnih prostora

Oprema na plaži:

- igralište za sport

Ključna pitanja

- nisu definirana

IGH URBANIZAM d.o.o.
Horwath HTL
Hotel, Tourism and Leisure

Plaže na području Grada Zadra/14

Punta Bajlo







Osnovni podaci o plaži:

- Dužina: 330m
- Širina (prosječna): 9,5m
- Površina: 3150m²
- mjesna uređena plaža, tip: pijesak, kamen, beton
- prilaz plaži: asfaltirana cesta, pješačka staza
- na plaži se sustavno prati kakvoća mora po *Uredbi o kakvoći mora za kupanje (NN, 73/08.)* – za 2013. godinu ocjena kakvoće mora za kupanje bila je izvrsna

- postoji interes za uređenje postojećih i novih plažnih prostora

Oprema na plaži:

- ugostiteljski objekt, kante za otpad
- parkirna površina

Ključna pitanja

- nisu definirana

IGH URBANIZAM d.o.o.
Horwath HTL
Hotel, Tourism and Leisure

Plaže na području Grada Zadra/15

Punta Skala






Osnovni podaci o plaži:

- Dužina: 1000m
- Širina (prosječna): 9,2m
- Površina: 9200m²
- uređena plaža (plaža turističkog kompleksa), tip: beton, sitni šljunak
- prilaz plaži: asfaltirana cesta
- Na plaži se sustavno prati kakvoća mora po *Uredbi o kakvoći mora za kupanje (NN, 73/08.)* – za 2013. godinu ocjena kakvoće mora za kupanje bila je izvrsna
- plaža je pod koncesijom

Oprema na plaži:

- ugostiteljski objekt (caffe bar), igralište za djecu, igralište za sport, kante za otpad

Ključna pitanja

- unutar plaže nalazi se sidrište i privezište

IGH URBANIZAM d.o.o.
Horwath HTL
Hotel, Tourism and Leisure

Plaže na području Grada Zadra/16

Puntamika 2






Osnovni podaci o plaži:

- Dužina: 530m
- Širina (prosječna): 9,4m
- Površina: 5000m²
- ruralna prirodna plaža (bez zaštite), tip: kamen, stijene
- prilaz plaži: asfaltirana cesta, bijela cesta, pješačka staza
- na plaži se sustavno prati kakvoća mora po *Uredbi o kakvoći mora za kupanje (NN, 73/08.)* – za 2013. godinu ocjena kakvoće mora za kupanje bila je izvrsna
- na plaži je dozvoljen pristup kućnim ljubimcima

- postoji interes za uređenje postojećih i novih plažnih prostora

Oprema na plaži:

- nije evidentirana

Ključna pitanja

- nisu definirana

IGH URBANIZAM d.o.o.
Horwath HTL
Hotel, Tourism and Leisure

Plaže na području Grada Zadra/17

Vitrenjak






Osnovni podaci o plaži:

- Dužina: 300m
- Širina (prosječna): 5m
- Površina: 1500m²
- urbana uređena plaža, tip: sitni šljunak, šljunak, beton
- prilaz plaži: asfaltirana cesta
- na plaži se sustavno prati kakvoća mora po *Uredbi o kakvoći mora za kupanje (NN, 73/08.)* – za 2013. godinu ocjena kakvoće mora za kupanje bila je izvrsna
- plaža je prilagođena osobama s posebnim potrebama
- postoji interes za uređenje postojećih i novih plažnih prostora

Oprema na plaži:

- tuš, WC, kabine za presvlačenje, dječje igralište, igralište za sport, sport na vodi, rampa za invalide, ugostiteljski objekt (caffe bar)
- parkirna površina

Ključna pitanja

- nisu definirana

Plaže na području Grada Zadra-otočni dio (naknadno aplicirano) /18

Vrulja (Molat)






Osnovni podaci o plaži:

- Dužina: 75m
- Širina (prosječna): 6,1m
- Površina: 460m²
- Vršni kapacitet plaže u glavnoj turističkoj sezoni (procjena): 20 kupača
- ruralna prirodna plaža (bez zaštite), tip: pijesak, šljunak
- prilaz plaži: bijela cesta, obalni put
- jugoistočno od plaže (naselje na fotografiji) sustavno se prati kakvoća mora po *Uredbi o kakvoći mora za kupanje (NN, 73/08.)* – za 2013. godinu ocjena kakvoće mora za kupanje bila je izvrsna

- plaža se nalazi sjeverozapadno od naselja
- postoji interes za uređenje postojećih i novih plažnih prostora

Oprema na plaži:

- ugostiteljski objekt, kante za otpad

Ključna pitanja

- nisu definirana

IGH URBANIZAM d.o.o.
Horwath HTL
Hotel, Tourism and Leisure

Plaže na području Grada Zadra/19

Šibinjski (Molat)





Osnovni podaci o plaži:

- Dužina: 200m
- Širina (prosječna): 10m
- Površina: 2000m²
- Vršni kapacitet plaže u glavnoj turističkoj sezoni (procjena): 40 kupača
- udaljena prirodna plaža (bez zaštite), tip: pijesak, kamen, žalo
- prilaz plaži: bijela cesta
- na plaži se sustavno prati kakvoća mora po *Uredbi o kakvoći mora za kupanje (NN, 73/08.)* – za 2013. godinu ocjena kakvoće mora za kupanje bila je izvrsna
- na plaži je dozvoljen pristup kućnim ljubimcima

- postoji interes za uređenje postojećih i novih plažnih prostora

Oprema na plaži:

- nije evidentirana

Ključna pitanja

- na plaži se u morskom dijelu sidre plovila

IGH URBANIZAM d.o.o.
Horwath HTL
Hotel, Tourism and Leisure

Plaže na području Grada Zadra/20

Ostale plaže – otok Molat

Naziv plaže	Osnovni podaci	Oprema na plaži	Ključna pitanja
Brguljski otok	• Dužina: 1100m • Širina (prosječna): 6,2m • Površina: 6800m² • Vršni kapacitet plaže u glavnoj turističkoj sezoni (procjena): • 50 kupača • udaljena prirodna plaža (bez zaštite), tip: šljunak, kamen • prilaz plaži: morski prilaz • na plažu je dozvoljen pristup kućnim ljubimcima • postoji interes za uređenje postojećih i novih plažnih prostora	nije evidentirana	nisu definirana
Paržine	• Dužina: 630m • Širina (prosječna): 4,3m • Površina: 2700m² • Vršni kapacitet plaže u glavnoj turističkoj sezoni (procjena): 70 kupača • udaljena prirodna plaža (bez zaštite), tip: pijesak • prilaz plaži: bijela cesta • postoji interes za uređenje postojećih i novih plažnih prostora	nije evidentirana	nisu definirana
Prisika	• Dužina: 30m • Širina (prosječna): 10m • Površina: 300m² • Vršni kapacitet plaže u glavnoj turističkoj sezoni (procjena): 20 kupača • udaljena prirodna plaža (bez zaštite), tip: pijesak, šljunak • prilaz plaži: morski prilaz • na plaži je dozvoljen pristup kućnim ljubimcima	nije evidentirana	nisu definirana
Vodomarka	• Dužina: 760m • Širina (prosječna): 22,4m • Površina: 17000m² • Vršni kapacitet plaže u glavnoj turističkoj sezoni (procjena): 10 kupača • udaljena prirodna plaža (bez zaštite), tip: žalo • prilaz plaži: bijela cesta • na plaži je dozvoljen pristup kućnim ljubimcima • postoji interes za uređenje postojećih i novih plažnih prostora	nije evidentirana	nisu definirana

IGH URBANIZAM d.o.o.
Horwath HTL
Hotel, Tourism and Leisure

Plaže na području Grada Zadra/21

Ostale plaže – otok Molat

Naziv plaže	Osnovni podaci	Oprema na plaži	Ključna pitanja
Jazi i Jazići	• Dužina: 290m • Širina (prosječna): 11,7m • Površina: 3400m² • Vršni kapacitet plaže u glavnoj turističkoj sezoni (procjena): 200 kupača • mjesna uređena plaža, tip: pijesak • prilaz plaži: asfaltirana cesta, bijela cesta • postoji interes za uređenje postojećih i novih plažnih prostora	nije evidentirana	nisu definirana
Konopljika	• Dužina: 170m • Širina (prosječna): 4,4m • Površina: 750m² • Vršni kapacitet plaže u glavnoj turističkoj sezoni (procjena): 10 kupača • udaljena prirodna plaža (bez zaštite), tip: pijesak • prilaz plaži: pješačka staza • na plaži je dozvoljen pristup kućnim ljubimcima	nije evidentirana	nisu definirana
Sabuša	• Dužina: 80m • Širina (prosječna): 7,5m • Površina: 600m² • Vršni kapacitet plaže u glavnoj turističkoj sezoni (procjena): 10 kupača • udaljena prirodna plaža (bez zaštite), tip: pijesak • prilaz plaži: bijela cesta • na plaži je dozvoljen pristup kućnim ljubimcima	nije evidentirana	nisu definirana
Vapojna	• Dužina: 570m • Širina (prosječna): 12,8m • Površina: 7300m² • Vršni kapacitet plaže u glavnoj turističkoj sezoni (procjena): 10 kupača • udaljena prirodna plaža (bez zaštite), tip: kamen, stijene • prilaz plaži: pješačka staza • na plaži je dozvoljen pristup kućnim ljubimcima	nije evidentirana	nisu definirana

IGH URBANIZAM d.o.o.
Horwath HTL
Hotel, Tourism and Leisure

Plaže na području Grada Zadra/22

Ostale plaže – otok Molat

Naziv plaže	Osnovni podaci	Oprema na plaži	Ključna pitanja
Bok	• Dužina: 250m • Širina (prosječna): 6,4m • Površina: 1600m² • Vršni kapacitet plaže u glavnoj turističkoj sezoni (procjena): 20 kupača • ruralna prirodna plaža (bez zaštite), tip: pijesak, kamen • prilaz plaži: obalni put • na plaži je dozvoljen pristup kućnim ljubimcima • postoji interes za uređenje postojećih i novih plažnih prostora	nije evidentirana	nisu definirana
Luka	• Dužina: 200m • Širina (prosječna): 5m • Površina: 1000m² • Vršni kapacitet plaže u glavnoj turističkoj sezoni (procjena): 20 kupača • udaljena prirodna plaža (bez zaštite), tip: pijesak • prilaz plaži: bijela cesta • na plaži je dozvoljen pristup kućnim ljubimcima • postoji interes za uređenje postojećih i novih plažnih prostora	nije evidentirana	nisu definirana
Porat-Škrile	• Dužina: 300m • Širina (prosječna): 3m • Površina: 900m² • Vršni kapacitet plaže u glavnoj turističkoj sezoni (procjena): 50 kupača • mjesna uređena plaža, tip: šljunak • prilaz plaži: pješačka staza • na plaži je dozvoljen pristup kućnim ljubimcima • postoji interes za uređenje postojećih i novih plažnih prostora	nije evidentirana	nisu definirana

IGH URBANIZAM d.o.o.
Horwath HTL
Hotel, Tourism and Leisure

Plaže na području Grada Zadra/$_{23}$

Ostale plaže – otok Molat

Naziv plaže	Osnovni podaci	Oprema na plaži	Ključna pitanja
Vodena Trata	• Dužina: 150m • Širina (prosječna): 22,7m • Površina: 3400m² • Vršni kapacitet plaže u glavnoj turističkoj sezoni (procjena): 20 kupača • udaljena prirodna plaža (bez zaštite), tip: pijesak, kamen, stijene • prilaz plaži: bijela cesta • na plaži je dozvoljen pristup kućnim ljubimcima • postoji interes za uređenje postojećih i novih plažnih prostora	nije evidentirana	nisu definirana
Vranač	• Dužina: 150m • Širina (prosječna): 28m • Površina: 4200m² • Vršni kapacitet plaže u glavnoj turističkoj sezoni (procjena): 10 kupača • udaljena prirodna plaža (bez zaštite), tip: pijesak • prilaz plaži: bijela cesta • na plaži je dozvoljen pristup kućnim ljubimcima • postoji interes za uređenje postojećih i novih plažnih prostora	nije evidentirana	nisu definirana
Zadrljan	• Dužina: 200m • Širina (prosječna): 6,3m • Površina: 1250m² • Vršni kapacitet plaže u glavnoj turističkoj sezoni (procjena): 50 kupača • udaljena prirodna plaža (bez zaštite), tip: pijesak, žalo • prilaz plaži: bijela cesta • na plaži je dozvoljen pristup kućnim ljubimcima • postoji interes za uređenje postojećih i novih plažnih prostora	nije evidentirana	nisu definirana

IGH URBANIZAM d.o.o.
Horwath HTL
Hotel, Tourism and Leisure

Plaže na području Grada Zadra/$_{24}$

Dolinje (Mali lž)





Osnovni podaci o plaži:

- Dužina: 180m
- Širina (prosječna): 4,4m
- Površina: 800 m²
- Vršni kapacitet plaže u glavnoj turističkoj sezoni (procjena): 200 kupača
- ruralna prirodna plaža (bez zaštite), tip: pijesak, šljunak
- prilaz plaži: asfaltirana cesta
- na plaži se sustavno prati kakvoća mora po *Uredbi o kakvoći mora za kupanje (NN, 73/08.)* – za 2013. godinu ocjena kakvoće mora za kupanje bila je izvrsna
- na plaži je dozvoljen pristup kućnim ljubimcima

Oprema na plaži:

- nije evidentirana

Ključna pitanja

- na plaži se u morskom dijelu sidre plovila

IGH URBANIZAM d.o.o.
Horwath HTL
Hotel, Tourism and Leisure

Plaže na području Grada Zadra/$_{25}$

Iza hotela (Veli Iž)







Osnovni podaci o plaži:

- Dužina: 500m
- Širina (prosječna): 6m
- Površina: 3000 m²
- Vršni kapacitet plaže u glavnoj turističkoj sezoni (procjena): 30 kupača
- ruralna prirodna plaža (bez zaštite), tip: kamen, stijene, beton
- prilaz plaži: obalni put
- na plaži se sustavno prati kakvoća mora po *Uredbi o kakvoći mora za kupanje (NN, 73/08.)* – za 2013. godinu ocjena kakvoće mora za kupanje bila je izvrsna
- na plaži je dozvoljen pristup kućnim ljubimcima

- postoji interes za uređenje postojećih i novih plažnih prostora

Oprema na plaži:

- igralište za sport, ugostiteljski objekt (caffe bar)
- u blizini se nalazi parkiralište

Ključna pitanja

- nisu definirana

IGH URBANIZAM d.o.o.
Horwath HTL
Hotel, Tourism and Leisure

Plaže na području Grada Zadra/$_{26}$

Ostale plaže – otok Iž

Naziv plaže	Osnovni podaci	Oprema na plaži	Ključna pitanja
Komoševa (Mali Iž)	• Dužina: 300m • Širina (prosječna): 6m • Površina: 1800 m² • Vršni kapacitet plaže u glavnoj turističkoj sezoni (procjena): 300 kupača • ruralna prirodna plaža (bez zaštite), tip: pijesak, kamen, stijene, beton • prilaz plaži: obalni put • postoji interes za uređenje postojećih i novih plažnih prostora	nije evidentirana	nisu definirana
Prisika (Mali Iž)	• Dužina: 350m • Širina (prosječna): 5,1m • Površina: 1800 m² • Vršni kapacitet plaže u glavnoj turističkoj sezoni (procjena): 200 kupača • ruralna prirodna plaža (bez zaštite), tip: pijesak, kamen, stijene, beton • prilaz plaži: obalni put • na plaži je dozvoljen pristup kućnim ljubimcima • postoji interes za uređenje postojećih i novih plažnih prostora	nije evidentirana	nisu definirana
Stanac-Bršanj (Mali Iž)	• Dužina: 180m • Širina (prosječna): 7,2m • Površina: 1300 m² • Vršni kapacitet plaže u glavnoj turističkoj sezoni (procjena): 30 kupača • udaljena prirodna plaža (bez zaštite), tip: kamen, stijene • na plaži je dozvoljen pristup kućnim ljubimcima	nije evidentirana	nisu definirana
Knež (Mali Iž)	• Dužina: 180m • Širina (prosječna): 3m • Površina: 550 m² • Vršni kapacitet plaže u glavnoj turističkoj sezoni (procjena): 150 kupača • mjesna uređena plaža, tip: beton • prilaz plaži: asfaltirana cesta • na plaži je dozvoljen pristup kućnim ljubimcima	nije evidentirana	nisu definirana

IGH URBANIZAM d.o.o.
Horwath HTL
Hotel, Tourism and Leisure

Plaže na području Grada Zadra/$_{27}$

Ostale plaže – otok Iž

Naziv plaže	Osnovni podaci	Oprema na plaži	Ključna pitanja
Malnina (Mali Iž)	• Dužina: 250m • Širina (prosječna): 4m • Površina: 1000 m² • Vršni kapacitet plaže u glavnoj turističkoj sezoni (procjena): 150 kupača • mjesna uređena plaža, tip: beton • prilaz plaži: asfaltirana cesta • na plaži je dozvoljen pristup kućnim ljubimcima	nije evidentirana	nisu definirana
Daničina (Veli Iž)	• Dužina: 230m • Širina (prosječna): 3m • Površina: 700 m² • Vršni kapacitet plaže u glavnoj turističkoj sezoni (procjena): 60 kupača • ruralna prirodna plaža (bez zaštite), tip: sitni šljunak, kamen • prilaz plaži: asfaltirana cesta • na plaži je dozvoljen pristup kućnim ljubimcima • postoji interes za uređenje postojećih i novih plažnih prostora	nije evidentirana	nisu definirana
Drage (Mali Iž)	• Dužina: 200m • Širina (prosječna): 7,5m • Površina: 1500 m² • Vršni kapacitet plaže u glavnoj turističkoj sezoni (procjena): 30 kupača • ruralna prirodna plaža (bez zaštite), tip: kamen, stijene • prilaz plaži: obalni put • na plaži je dozvoljen pristup kućnim ljubimcima • postoji interes za uređenje postojećih i novih plažnih prostora	nije evidentirana	nisu definirana
Kod hotela (Mali Iž)	• Dužina: 120m • Širina (prosječna): 16,6m • Površina: 2000 m² • Vršni kapacitet plaže u glavnoj turističkoj sezoni (procjena): 100 kupača • mjesna uređena plaža, tip: sitni šljunak, kamen, beton • prilaz plaži: asfaltirana cesta • na plaži je dozvoljen pristup kućnim ljubimcima • postoji interes za uređenje postojećih i novih plažnih prostora	nije evidentirana	nisu definirana

IGH URBANIZAM d.o.o.
Horwath HTL
Hotel, Tourism and Leisure

Plaže na području Grada Zadra/28

Lokvina (Mala Rava)





Osnovni podaci o plaži:

- Dužina: 350m
- Širina (prosječna): 3,4m
- Površina: 1200 m²
- Vršni kapacitet plaže u glavnoj turističkoj sezoni (procjena): 50 kupača
- mjesna uređena plaža, tip: pijesak, sitni šljunak, beton
- prilaz plaži: obalni put, morski prilaz (uređeno pristajalište)
- jugoistočno od plaže (lokacija na fotografijama) se sustavno prati kakvoća mora po *Uredbi o kakvoći mora za kupanje (Narodne novine, 73/08.)* – za 2013. godinu ocjena kakvoće mora za kupanje bila je izvrsna
- na plaži je dozvoljen pristup kućnim ljubimcima
- plaža je prilagođena osobama s posebnim potrebama

- postoji interes za uređenje postojećih i novih plažnih prostora

Oprema na plaži:

- nije evidentirana

Ključna pitanja

- nisu definirana

IGH URBANIZAM d.o.o.
Horwath HTL
Hotel, Tourism and Leisure

Plaže na području Grada Zadra/29

Ostale plaže – otok Rava

Naziv plaže	Osnovni podaci	Oprema na plaži	Ključna pitanja
Tanko (Mala Rava)	• Dužina: 160m • Širina (prosječna): 3,7m • Površina: 600 m² • Vršni kapacitet plaže u glavnoj turističkoj sezoni (procjena): 50 kupača • mjesna uređena plaža, tip: pijesak, šljunak, beton • prilaz plaži: obalni put • na plaži je dozvoljen pristup kućnim ljubimcima • plaža je prilagođena osobama s posebnim potrebama • postoji interes za uređenje postojećih i novih plažnih prostora	nije evidentirana	nisu definirana
Garmina (Vela Rava)	• Dužina: 400m • Širina (prosječna): 5m • Površina: 2000 m² • Vršni kapacitet plaže u glavnoj turističkoj sezoni (procjena): 30 kupača • ruralna prirodna plaža (bez zaštite), tip: šljunak, kamen, beton • prilaz plaži: betonirana cesta • na plaži je dozvoljen pristup kućnim ljubimcima • postoji interes za uređenje postojećih i novih plažnih prostora	nije evidentirana	nisu definirana
Golubovac (Vela Rava)	• Dužina: 130m • Širina (prosječna): 3,8m • Površina: 500 m² • Vršni kapacitet plaže u glavnoj turističkoj sezoni (procjena): 10 kupača • udaljena prirodna plaža (bez zaštite), tip: šljunak, kamen, stijene • prilaz plaži: pješačka staza • na plaži je dozvoljen pristup kućnim ljubimcima • postoji interes za uređenje postojećih i novih plažnih prostora	nije evidentirana	nisu definirana

IGH URBANIZAM d.o.o.
Horwath HTL
Hotel, Tourism and Leisure

Plaže na području Grada Zadra/30

Ostale plaže – otok Rava

Naziv plaže	Osnovni podaci	Oprema na plaži	Ključna pitanja
Grbavač (Vela Rava)	• Dužina: 150m • Širina (prosječna): 2,7m • Površina: 400 m² • Vršni kapacitet plaže u glavnoj turističkoj sezoni (procjena): 40 kupača • ruralna prirodna plaža (bez zaštite), tip: pijesak, sitni šljunak, šljunak, kamen, stijene • prilaz plaži: pješačka staza, obalni put, morski prilaz (uređeno pristajalište) • na plaži je dozvoljen pristup kućnim ljubimcima • postoji interes za uređenje postojećih i novih plažnih prostora	nije evidentirana	nisu definirana
Ivanoševica (Vela Rava)	• Dužina: 380m • Širina (prosječna): 3,4m • Površina: 1280m² • Vršni kapacitet plaže u glavnoj turističkoj sezoni (procjena): 30 kupača • udaljena prirodna plaža (bez zaštite), tip: pijesak, šljunak, kamen, stijene • prilaz plaži: pješačka staza • na plaži je dozvoljen pristup kućnim ljubimcima • postoji interes za uređenje postojećih i novih plažnih prostora	nije evidentirana	nisu definirana
Martinjica (Vela Rava)	• Dužina: 70m • Širina (prosječna): 2,8m • Površina: 200m² • Vršni kapacitet plaže u glavnoj turističkoj sezoni (procjena): 30 kupača • ruralna prirodna plaža (bez zaštite), tip: sitni šljunak, kamen, stijene • prilaz plaži: morski prilaz (uređeno pristajalište) • na plaži je dozvoljen pristup kućnim ljubimcima • postoji interes za uređenje postojećih i novih plažnih prostora	nije evidentirana	nisu definirana

IGH URBANIZAM d.o.o.
Horwath HTL
Hotel, Tourism and Leisure

Plaže na području Grada Zadra/31

Ostale plaže – otok Rava

Naziv plaže	Osnovni podaci	Oprema na plaži	Ključna pitanja
Pavajsko (Vela Rava)	• Dužina: 70m • Širina (prosječna): 2,8m • Površina: 200m² • Vršni kapacitet plaže u glavnoj turističkoj sezoni (procjena): 30 kupača • udaljena prirodna plaža (bez zaštite), tip: sitni šljunak, šljunak, kamen, stijene • prilaz plaži: bijela cesta, pješačka staza • na plaži je dozvoljen pristup kućnim ljubimcima • postoji interes za uređenje postojećih i novih plažnih prostora	nije evidentirana	nisu definirana
Pekosko (Vela Rava)	• Dužina: 120m • Širina (prosječna): 2,1m • Površina: 250m² • Vršni kapacitet plaže u glavnoj turističkoj sezoni (procjena): 30 kupača • ruralna prirodna plaža (bez zaštite), tip: kamen • prilaz plaži: asfaltirana cesta • na plaži je dozvoljen pristup kućnim ljubimcima • postoji interes za uređenje postojećih i novih plažnih prostora	nije evidentirana	nisu definirana
Pestehovac (Vela Rava)	• Dužina: 180m • Širina (prosječna): 7,7m • Površina: 1400m² • Vršni kapacitet plaže u glavnoj turističkoj sezoni (procjena): 20 kupača • udaljena prirodna plaža (bez zaštite), tip: šljunak, kamen, stijene • prilaz plaži: pješačka staza • na plaži je dozvoljen pristup kućnim ljubimcima • postoji interes za uređenje postojećih i novih plažnih prostora	nije evidentirana	nisu definirana

IGH URBANIZAM d.o.o.
Horwath HTL
Hotel, Tourism and Leisure

Plaže na području Grada Zadra/$_{32}$

Široka (Ist)






Osnovni podaci o plaži:

- Dužina: 300m
- Širina (prosječna): 5m
- Površina: 1500m²
- Vršni kapacitet plaže u glavnoj turističkoj sezoni (procjena): 300 kupača
- mjesna uređena plaža, tip: pijesak
- prilaz plaži: asfaltirana cesta, obalni put
- na plaži se sustavno prati kakvoća mora po *Uredbi o kakvoći mora za kupanje (NN, 73/08.)* – za 2013. godinu ocjena kakvoće mora za kupanje bila je izvrsna
- postoji interes za uređenje postojećih i novih plažnih prostora

Oprema na plaži:

- ugostiteljski objekti (restoran, caffe bar), igralište za djecu, igralište za sport, kante za otpad
- plaža je obilježena u morskom dijelu tijekom ljetnog dijela godine

Ključna pitanja

- nisu definirana

IGH URBANIZAM d.o.o.
Horwath HTL
Hotel, Tourism and Leisure

Plaže na području Grada Zadra/33

Ostale plaže – otok Ist

Naziv plaže	Osnovni podaci	Oprema na plaži	Ključna pitanja
Kosirača-Catarinin mul	• Dužina: 100m • Širina (prosječna): 2m • Površina: 200m² • Vršni kapacitet plaže u glavnoj turističkoj sezoni (procjena): 20 kupača • mjesna uređena plaža, tip: pijesak • prilaz plaži: asfaltirana cesta • na plaži je dozvoljen pristup kućnim ljubimcima	nije evidentirana	nisu definirana
Luišće	• Dužina: 200m • Širina (prosječna): 23,5m • Površina: 4700m² • Vršni kapacitet plaže u glavnoj turističkoj sezoni (procjena): 50 kupača • udaljena prirodna plaža (bez zaštite), tip: kamen • prilaz plaži: obalni put • na plaži je dozvoljen pristup kućnim ljubimcima	nije evidentirana	nisu definirana
Mljake	• Dužina: 100m • Širina (prosječna): 3m • Površina: 300m² • Vršni kapacitet plaže u glavnoj turističkoj sezoni (procjena): 100 kupača • udaljena prirodna plaža (bez zaštite), tip: pijesak • prilaz plaži: pješačka staza • na plaži je dozvoljen pristup kućnim ljubimcima • postoji interes za uređenje postojećih i novih plažnih prostora	nije evidentirana	nisu definirana
Potanki	• Dužina: 800m • Širina (prosječna): 17,5m • Površina: 14000m² • Vršni kapacitet plaže u glavnoj turističkoj sezoni (procjena): 20 kupača • udaljena prirodna plaža (bez zaštite), tip: stijene, žalo • prilaz plaži: obalni put • na plaži je dozvoljen pristup kućnim ljubimcima	nije evidentirana	nisu definirana

IGH URBANIZAM d.o.o.
Horwath HTL
Hotel, Tourism and Leisure

Plaže na području Grada Zadra/34

Ostale plaže – otok Ist

Naziv plaže	Osnovni podaci	Oprema na plaži	Ključna pitanja
Zapasje	• Dužina: 100m • Širina (prosječna): 7,4m • Površina: 740m² • Vršni kapacitet plaže u glavnoj turističkoj sezoni (procjena): 20 kupača • udaljena prirodna plaža (bez zaštite), tip: pijesak • prilaz plaži: obalni put • na plaži je dozvoljen pristup kućnim ljubimcima • postoji interes za uređenje postojećih i novih plažnih prostora	nije evidentirana	nisu definirana
Žalo-Lopata	• Dužina: 200m • Širina (prosječna): 13m • Površina: 2600m² • Vršni kapacitet plaže u glavnoj turističkoj sezoni (procjena): 10 kupača • udaljena prirodna plaža (bez zaštite), tip: žalo • prilaz plaži: morski prilaz • na plaži je dozvoljen pristup kućnim ljubimcima	nije evidentirana	nisu definirana
Trata (Škarda)	• Dužina: 150m • Širina (prosječna): 7,3m • Površina: 1100m² • Vršni kapacitet plaže u glavnoj turističkoj sezoni (procjena): 50 kupača • mjesna uređena plaža, tip: pijesak, žalo • prilaz plaži: obalni put • na plaži je dozvoljen pristup kućnim ljubimcima	nije evidentirana	nisu definirana

IGH URBANIZAM d.o.o.
Horwath HTL
Hotel, Tourism and Leisure

Plaže na području Grada Zadra/35

Krijal-iza crkve (Premuda)







Osnovni podaci o plaži:

- Dužina: 150m
- Širina (prosječna): 20m
- Površina: 3000m²
- Vršni kapacitet plaže u glavnoj turističkoj sezoni (procjena): 300 kupača
- mjesna uređena plaža, tip: sitni šljunak
- prilaz plaži: asfaltirana cesta
- na plaži se sustavno prati kakvoća mora po *Uredbi o kakvoći mora za kupanje (NN, 73/08.)* – za 2013. godinu ocjena kakvoće mora za kupanje bila je izvrsna
- na plaži je dozvoljen pristup kućnim ljubimcima
- postoji interes za uređenje postojećih i novih plažnih prostora

Oprema na plaži:

- ugostiteljski objekt (restoran), kante za otpad

Ključna pitanja

- nisu definirana

136

IGH URBANIZAM d.o.o.
Horwath HTL
Hotel, Tourism and Leisure

Plaže na području Grada Zadra/36

Ostale plaže – otok Premuda

Naziv plaže	Osnovni podaci	Oprema na plaži	Ključna pitanja
Dobra	• Dužina: 45m • Širina (prosječna): 9,5 • Površina: 430m² • Vršni kapacitet plaže u glavnoj turističkoj sezoni (procjena): 20 kupača • udaljena prirodna plaža (bez zaštite), tip: pijesak, sitni šljunak • prilaz plaži: pješačka staza, morski prilaz (samo za iskrcaj putnika) • na plaži je dozvoljen pristup kućnim ljubimcima	nije evidentirana	nisu definirana
Drveni	• Dužina: 800m • Širina (prosječna): 16,2m • Površina: 13000m² • Vršni kapacitet plaže u glavnoj turističkoj sezoni (procjena): 20 kupača • udaljena prirodna plaža (bez zaštite), tip: sitni šljunak • prilaz plaži: pješačka staza, morski prilaz (samo za iskrcaj putnika) • na plaži je dozvoljen pristup kućnim ljubimcima	nije evidentirana	nisu definirana
Kalpić	• Dužina: 40m • Širina (prosječna): 7,8m • Površina: 310m² • Vršni kapacitet plaže u glavnoj turističkoj sezoni (procjena): 20 kupača • udaljena prirodna plaža (bez zaštite), tip: pijesak • prilaz plaži: morski prilaz (samo za iskrcaj putnika) • na plaži je dozvoljen pristup kućnim ljubimcim	nije evidentirana	nisu definirana

IGH URBANIZAM d.o.o.
Horwath HTL
Hotel, Tourism and Leisure

Plaže na području Grada Zadra/37

Ostale plaže – otok Premuda

Naziv plaže	Osnovni podaci	Oprema na plaži	Ključna pitanja
Krijal-zapad	• Dužina: 120m • Širina (prosječna): 10m • Površina: 1200m² • Vršni kapacitet plaže u glavnoj turističkoj sezoni (procjena): 150 kupača • mjesna uređena plaža, tip: sitni šljunak • prilaz plaži: asfaltirana cesta • južno od plaže se sustavno prati kakvoća mora po *Uredbi o kakvoći mora za kupanje (NN, 73/08.)* – za 2013. godinu ocjena kakvoće mora za kupanje bila je izvrsna • na plaži je dozvoljen pristup kućnim ljubimcima	nije evidentirana	nisu definirana
Loza	• Dužina: 250m • Širina (prosječna): 16m • Površina: 4000m² • Vršni kapacitet plaže u glavnoj turističkoj sezoni (procjena): 100 kupača • mjesna uređena plaža, tip: sitni šljunak • prilaz plaži: asfaltirana cesta • na plaži se sustavno prati kakvoća mora po *Uredbi o kakvoći mora za kupanje (NN, 73/08.)* • na plaži je dozvoljen pristup kućnim ljubimcima • postoji interes za uređenje postojećih i novih plažnih prostora	nije evidentirana	nisu definirana
Masarine	• Dužina: 230m • Širina (prosječna): 5,6m • Površina: 1300m² • Vršni kapacitet plaže u glavnoj turističkoj sezoni (procjena): 100 kupača • mjesna uređena plaža, tip: sitni šljunak • prilaz plaži: morski prilaz (samo za iskrcaj putnika) • na plaži se sustavno prati kakvoća mora po *Uredbi o kakvoći mora za kupanje (NN, 73/08.)* • na plaži je dozvoljen pristup kućnim ljubimcima	nije evidentirana	nisu definirana

IGH URBANIZAM d.o.o.
Horwath HTL
Hotel, Tourism and Leisure

Plaže na području Grada Zadra/38

Ostale plaže – otok Premuda

Naziv plaže	Osnovni podaci	Oprema na plaži	Ključna pitanja
Premuda	• Dužina: 20m • Širina (prosječna): 7,5m • Površina: 150m² • Vršni kapacitet plaže u glavnoj turističkoj sezoni (procjena): 70 kupača • udaljena prirodna plaža (bez zaštite), tip: pijesak, sitni šljunak • prilaz plaži: pješačka staza, morski prilaz (samo za iskrcaj putnika) • na plaži je dozvoljen pristup kućnim ljubimcima	nije evidentirana	nisu definirana
Široka	• Dužina: 30m • Širina (prosječna): 9m • Površina: 270m² • Vršni kapacitet plaže u glavnoj turističkoj sezoni (procjena): 20 kupača • udaljena prirodna plaža (bez zaštite), tip: sitni šljunak • prilaz plaži: pješačka staza, morski prilaz (samo za iskrcaj putnika) • na plaži je dozvoljen pristup kućnim ljubimcima	nije evidentirana	nisu definirana

IGH URBANIZAM d.o.o.
Horwath HTL
Hotel, Tourism and Leisure

Plaže na području Grada Zadra/$_{39}$

Orsan (Olib)





Osnovni podaci o plaži:

- Dužina: 800m
- Širina (prosječna): 15m
- Površina: 12000m²
- Vršni kapacitet plaže u glavnoj turističkoj sezoni (procjena): 150 kupača
- mjesna uređena plaža, tip: beton, šljunak
- prilaz plaži: bijela cesta
- na plaži se sustavno prati kakvoća mora po *Uredbi o kakvoći mora za kupanje (NN, 73/08.)* – za 2013. godinu ocjena kakvoće mora za kupanje bila je izvrsna

Oprema na plaži:

- tuš, WC, dječje igralište, igralište za sport, ugostiteljski objekti (restoran, caffe bar)

Ključna pitanja

- nisu definirana

IGH URBANIZAM d.o.o.
Horwath HTL
Hotel, Tourism and Leisure

Plaže na području Grada Zadra/40

Ostale plaže – otok Olib

Naziv plaže	Osnovni podaci	Oprema na plaži	Ključna pitanja
Artić	• Dužina: 1400m • Širina (prosječna): 5,8m • Površina: 8100m² • Vršni kapacitet plaže u glavnoj turističkoj sezoni (procjena): 50 kupača • udaljena prirodna plaža (bez zaštite), tip: šljunak • prilaz plaži: obalni put	nije evidentirana	nisu definirana
Draga	• Dužina: 100m • Širina (prosječna): 7m • Površina: 700m² • Vršni kapacitet plaže u glavnoj turističkoj sezoni (procjena): 20 kupača • udaljena prirodna plaža (bez zaštite), tip: pijesak • prilaz plaži: bijela cesta, morski prilaz	nije evidentirana	nisu definirana
Muravina	• Dužina: 45m • Širina (prosječna): 6,4m • Površina: 290m² • Vršni kapacitet plaže u glavnoj turističkoj sezoni (procjena): 10 kupača • udaljena prirodna plaža (bez zaštite), tip: pijesak • prilaz plaži: samo morski prilaz • na plaži je dozvoljen pristup kućnim ljubimcima	nije evidentirana	nisu definirana
Slatinica	• Dužina: 450m • Širina (prosječna): 8,8m • Površina: 4000m² • Vršni kapacitet plaže u glavnoj turističkoj sezoni (procjena): 200 kupača • udaljena prirodna plaža (bez zaštite), tip: pijesak • prilaz plaži: bijela cesta	nije evidentirana	nisu definirana

IGH URBANIZAM d.o.o.
Horwath HTL
Hotel, Tourism and Leisure

Plaže na području Grada Zadra/41

Ostale plaže – otok Olib

Naziv plaže	Osnovni podaci	Oprema na plaži	Ključna pitanja
Široki bok	• Dužina: 116m • Širina (prosječna): 3,9m • Površina: 455m² • udaljena prirodna plaža (bez zaštite), tip: pijesak • prilaz plaži: zemljani put	nije evidentirana	nisu definirana
Županjeva draga	• Dužina: 250m • Širina (prosječna): 4m • Površina: 1000m² • Vršni kapacitet plaže u glavnoj turističkoj sezoni (procjena): 10 kupača • udaljena prirodna plaža (bez zaštite), tip: šljunak • prilaz plaži: obalni put	nije evidentirana	nisu definirana

IGH URBANIZAM d.o.o.
Horwath HTL
Hotel, Tourism and Leisure

Plaže na području Grada Zadra/42

Sotorišće (Silba)







Osnovni podaci o plaži:

- Dužina: 550m
- Širina (prosječna): 20m
- Površina: 11000m²
- Vršni kapacitet plaže u glavnoj turističkoj sezoni (procjena): 1000 kupača
- mjesna uređena plaža, tip: pijesak, stijene, beton
- prilaz plaži: asfaltirana cesta, obalni put
- na plaži se sustavno prati kakvoća mora po *Uredbi o kakvoći mora za kupanje (NN, 73/08.)* – za 2013. godinu ocjena kakvoće mora za kupanje bila je izvrsna
- postoji interes za uređenje postojećih i novih plažnih prostora

Oprema na plaži:

- ugostiteljski objekt (caffe bar), kante za otpad
- plaža je obilježena u morskom dijelu tijekom ljetnog dijela godine

Ključna pitanja

- nisu definirana

IGH URBANIZAM d.o.o.
Horwath HTL
Hotel, Tourism and Leisure

Plaže na području Grada Zadra/43

Žalić (Silba)






Osnovni podaci o plaži:

- Dužina: 450m
- Širina (prosječna): 15m
- Površina: 6750m²
- Vršni kapacitet plaže u glavnoj turističkoj sezoni (procjena): 200 kupača
- urbana uređena plaža, tip: sitni šljunak
- prilaz plaži: asfaltirana cesta, morski prilaz (uređeno pristajalište), obalni put
- na plaži se sustavno prati kakvoća mora po *Uredbi o kakvoći mora za kupanje (NN, 73/08.)* – za 2013. godinu ocjena kakvoće mora za kupanje bila je izvrsna
- na plaži je dozvoljen pristup kućnim ljubimcima

- postoji interes za uređenje postojećih i novih plažnih prostora

Oprema na plaži:

- ugostiteljski objekt (caffe bar), kante za otpad

Ključna pitanja

- nisu definirana

IGH URBANIZAM d.o.o.
Horwath HTL
Hotel, Tourism and Leisure

Plaže na području Grada Zadra/44

Ostale plaže – otok Silba

Naziv plaže	Osnovni podaci	Oprema na plaži	Ključna pitanja
Južni porat	• Dužina: 55m • Širina (prosječna): 4,7m • Površina: 260m² • Vršni kapacitet plaže u glavnoj turističkoj sezoni (procjena): 100 kupača • udaljena prirodna plaža (bez zaštite), tip: pijesak • prilaz plaži: asfaltirana cesta • na plaži se sustavno prati kakvoća mora po *Uredbi o kakvoći mora za kupanje (NN, 73/08.)* • na plaži je dozvoljen pristup kućnim ljubimcima • postoji interes za uređenje postojećih i novih plažnih prostora	nije evidentirana	nisu definirana
Papranica	• Dužina: 110m • Širina (prosječna): 6,4m • Površina: 700m² • Vršni kapacitet plaže u glavnoj turističkoj sezoni (procjena): 200 kupača • ruralna prirodna plaža (bez zaštite), tip: sitni šljunak • prilaz plaži: asfaltirana cesta, obalni put • na plaži se sustavno prati kakvoća mora po *Uredbi o kakvoći mora za kupanje (NN, 73/08.)* • na plaži je dozvoljen pristup kućnim ljubimcima • postoji interes za uređenje postojećih i novih plažnih prostora	nije evidentirana	nisu definirana
Pocukmarak	• Dužina: 165m • Širina (prosječna): 8,2m • Površina: 1350m² • Vršni kapacitet plaže u glavnoj turističkoj sezoni (procjena): 200 kupača • ruralna prirodna plaža (bez zaštite), tip: sitni šljunak • prilaz plaži: asfaltirana cesta, obalni put • na plaži se sustavno prati kakvoća mora po *Uredbi o kakvoći mora za kupanje (NN, 73/08.)* • na plaži je dozvoljen pristup kućnim ljubimcima • postoji interes za uređenje postojećih i novih plažnih prostora	nije evidentirana	nisu definirana

IGH URBANIZAM d.o.o.
Horwath HTL
Hotel, Tourism and Leisure

Plaže na području Grada Zadra/45

Ostale plaže – otok Silba

Naziv plaže	Osnovni podaci	Oprema na plaži	Ključna pitanja
Ugljenica	• Dužina: 50m • Širina (prosječna): 10m • Površina: 500m² • Vršni kapacitet plaže u glavnoj turističkoj sezoni (procjena): 100 kupača • udaljena prirodna plaža (bez zaštite), tip: sitni šljunak • prilaz plaži: pješačka staza • na plaži je dozvoljen pristup kućnim ljubimcima • postoji interes za uređenje postojećih i novih plažnih prostora	nije evidentirana	nisu definirana

ANALIZA POSTOJEĆEG STANJA

IGH URBANIZAM d.o.o.

Horwath HTL
Hotel, Tourism and Leisure

Plaže na području Općine Bibinje/1

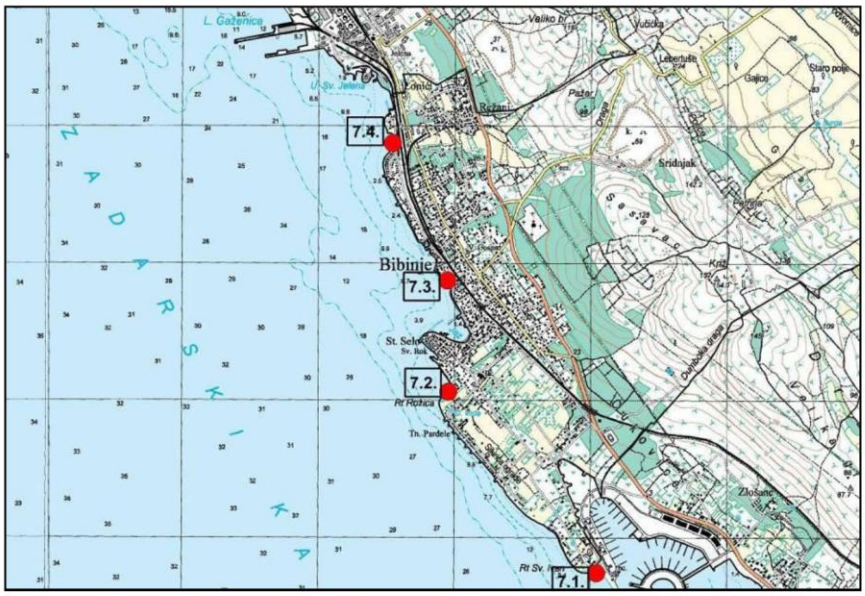

Plaže:

NAZIV PLAŽE	OZNAKA
• Punta (rt Sv.Ivana)	7.1.
• Punta Rožica	7.2.
• Šulterovo (Šultera vala)	7.3.
• Lipauska	7.4.

Ukupna dužina plaža: 1900m

Ukupna površina plaža: 27200m²

BIBINJE	Procjena vršnog broja posjetitelja plaža
Lokalno stanovništvo	797
Korisnici vikendica (procjena)	1.098
Posjetitelji iz okolnih mjesta	1.000
Turisti smješteni u destinaciji	125
Neregistrirani (procjena)	42
UKUPNO	3.062

ANALIZA POSTOJEĆEG STANJA

IGH URBANIZAM d.o.o.
Horwath HTL
Hotel, Tourism and Leisure

Plaže na području Općine Bibinje/$_2$

Punta (rt Sv.Ivana)






Osnovni podaci o plaži:

- Dužina: 250m
- Širina (prosječna): 44m
- Površina: 11000m²
- Vršni kapacitet plaže u glavnoj turističkoj sezoni (procjena): 700 kupača

- mjesna uređena plaža, tip: šljunak, kamen
- prilaz plaži: asfaltirana cesta
- plaža nije pod koncesijom
- određene su granice pomorskog dobra

- postoji interes za uređenje postojećih i novih plažnih prostora

Oprema na plaži:

- kabine za presvlačenje, igralište za odbojku, igralište za djecu, ronilački centar, iznajmljivanje sadržaja (vodeni sportovi), ugostiteljski objekt (caffe bar), parkirališna površina (50-100 p.m.)

Ključna pitanja

- u blizini je marina

148

IGH URBANIZAM d.o.o.
Horwath HTL
Hotel, Tourism and Leisure

Plaže na području Općine Bibinje/3

Punta Rožica






Osnovni podaci o plaži:

- Dužina: 250m
- Širina (prosječna): 14,8m
- Površina: 3700m²
- Vršni kapacitet plaže u glavnoj turističkoj sezoni (procjena): 1200 kupača; procjena za dnevne posjetitelje: 1000 kupača
- mjesna uređena plaža, tip: pijesak, šljunak, beton
- prilaz plaži: bijela cesta, obalni put
- na plaži se sustavno prati kakvoća mora po *Uredbi o kakvoći mora za kupanje (NN, 73/08.)* – za 2013. godinu konačna ocjena kakvoće mora za kupanje bila je izvrsna
- plaža nije pod koncesijom
- određene su granice pomorskog dobra

- postoji interes za uređenje postojećih i novih plažnih prostora

Oprema na plaži:

- tuš, kabine za presvlačenje, suncobrani, igralište za djecu, iznajmljivanje sadržaja (vodeni sportovi), parkirna površina (20-30 p.m.)

Ključna pitanja

- plaža nije obilježena

IGH URBANIZAM d.o.o.
Horwath HTL
Hotel, Tourism and Leisure

Plaže na području Općine Bibinje/4

Šulterovo (Šultera vala)






Osnovni podaci o plaži:

- Dužina: 500m
- Širina (prosječna): 12,4m
- Površina: 6200m²
- Vršni kapacitet plaže u glavnoj turističkoj sezoni (procjena): 1200 kupača

- mjesna uređena plaža, tip: pijesak, šljunak, beton
- prilaz plaži: asfaltirana cesta, bijela cesta, obalni put
- plaža nije pod koncesijom
- određene su granice pomorskog dobra

- postoji interes za uređenje postojećih i novih plažnih prostora

Oprema na plaži:

- tuš, kabine za presvlačenje, stepenice za silazak u more, iznajmljivanje sadržaja (vodeni sportovi), parkirna površina (neoznačena)

Ključna pitanja

- u blizini su vezovi i marina
- plaža nije obilježena

ANALIZA POSTOJEĆEG STANJA

IGH URBANIZAM d.o.o.
Horwath HTL
Hotel, Tourism and Leisure

Plaže na području Općine Bibinje/5

Lipauska






Osnovni podaci o plaži:

- Dužina: 900m
- Širina (prosječna): 7m
- Površina: 6300m²
- Vršni kapacitet plaže u glavnoj turističkoj sezoni (procjena): 2200 kupača; procjena za dnevne posjetitelje: 800 kupača
- mjesna uređena plaža, tip: pijesak, sitni šljunak, kamen, beton (pogodno za djecu)
- prilaz plaži: asfaltirana cesta, pješačka staza
- plaža nije pod koncesijom
- određene su granice pomorskog dobra
- plažom upravlja Općina Bibinje

- postoji interes za uređenje postojećih i novih plažnih prostora

Oprema na plaži:

- igralište za djecu, igralište za odbojku, iznajmljivanje sadržaja (vodeni sportovi), ugostiteljski objekti (2x)

Ključna pitanja

- u blizini plaže nalazi se lučki kompleks luke "Gaženica"
- plaža je u stvarnosti označena, postoje planovi
- potrebno je poboljšati infrastrukturu

ANALIZA POSTOJEĆEG STANJA

IGH URBANIZAM d.o.o.
Horwath HTL
Hotel, Tourism and Leisure

Plaže na području Općine Jasenice/1



Plaže

NAZIV PLAŽE	OZNAKA
• Rovanjska	8.1.

Ostale aplicirane plaže:
- Splovine
- Male Vrulje
- Tratarica
- Vrulje

Ukupna dužina plaža: 2985m
Ukupna površina plaža: 38000m²

JASENICE	Procjena vršnog broja posjetitelja plaža
Lokalno stanovništvo	350
Korisnici vikendica (procjena)	1.373
Posjetitelji iz okolnih mjesta	700
Turisti smješteni u destInaciji	1.112
Neregistrirani (procjena)	233
UKUPNO	3.768

152

ANALIZA POSTOJEĆEG STANJA

IGH URBANIZAM d.o.o.
Horwath HTL
Hotel, Tourism and Leisure

Plaže na području Općine Jasenice/$_2$

Rovanjska, Jasenice






Osnovni podaci o plaži:

- Dužina: 1000 m
- Površina plaže: 10000 m^2
- prema procjeni Općine, plaža ima kapacitet za 1.000 kupača
- na plaži se sustavno prati kakvoća mora po *Uredbi o kakvoći mora za kupanje* (NN, 73/08.)

Oprema na plaži:

- tuševi i koševi za smeće

Ključna pitanja

- plaža je betonirana / uređena kamenom
- ima uređene pristupe u more (stepenice, nagibi, rukohvati, i sl.)
- na plaži je borova šuma
- Općina je izradila idejni projekt uređenja plaže

153

IGH URBANIZAM d.o.o.
Horwath HTL
Hotel, Tourism and Leisure

Plaže na području Općine Jasenice/3

Splovine






Osnovni podaci o plaži:

- Dužina: 500m
- Širina (prosječna): 32m
- Površina: 16000m²
- Vršni kapacitet plaže u glavnoj turističkoj sezoni (procjena): 1800 kupača
- ruralna prirodna plaža (bez zaštite), tip: pijesak, šljunak, stijene
- prilaz plaži: asfaltirana cesta, obalni put
- sjeverno od plaže se sustavno prati kakvoća mora po *Uredbi o kakvoći mora za kupanje (NN, 73/08.)* – za 2013. godinu ocjena kakvoće mora za kupanje bila je izvrsna
- na dijelu plaže je dozvoljen pristup kućnim ljubimcima
- postoji interes za uređenje postojećih i novih plažnih prostora

Oprema na plaži:

- igralište za djecu

Ključna pitanja

- nisu definirana

IGH URBANIZAM d.o.o.
Horwath HTL
Hotel, Tourism and Leisure

Plaže na području Općine Jasenice/4

Male Vrulje







Osnovni podaci o plaži:

- Dužina: 485m
- Širina (prosječna): 8,2m
- Površina: 4000m²
- Vršni kapacitet plaže u glavnoj turističkoj sezoni (procjena): 1000 kupača
- ruralna prirodna plaža (bez zaštite), tip: šljunak, stijene, beton
- prilaz plaži: asfaltirana cesta, obalni put
- na plaži se sustavno prati kakvoća mora po *Uredbi o kakvoći mora za kupanje (NN, 73/08.)* – za 2013. godinu ocjena kakvoće mora za kupanje bila je izvrsna
- postoji interes za uređenje postojećih i novih plažnih prostora

Oprema na plaži:

- ugostiteljski objekti (restoran, caffe bar), kante za otpad

Ključna pitanja

- nisu definirana

IGH URBANIZAM d.o.o.
Horwath HTL
Hotel, Tourism and Leisure

Plaže na području Općine Jasenice/5

Ostale plaže

Naziv plaže	Osnovni podaci	Oprema na plaži	Ključna pitanja
Tratarica	• Dužina: 500m • Širina (prosječna): 6m • Površina: 3000 m² • Vršni kapacitet plaže u glavnoj turističkoj sezoni (procjena): 800 kupača • mjesna uređena plaža, tip: šljunak, stijene, beton • prilaz plaži: asfaltirana cesta, morski prilaz (samo za iskrcaj putnika), pješačka staza, obalni put • Na plaži se sustavno prati kakvoća mora po *Uredbi o kakvoći mora za kupanje* (Narodne novine, 73/08.) • plaža je prilagođena osobama s posebnim potrebama • postoji koncesija za ugostiteljske objekte • postoji interes za uređenje postojećih i novih plažnih prostora	nije evidentirana	nisu definirana
Vrulje	• Dužina: 500m • Širina (prosječna): 10m • Površina: 5000 m² • Vršni kapacitet plaže u glavnoj turističkoj sezoni (procjena): 700 kupača • mjesna uređena plaža, tip: šljunak, kamen, stijene, beton • prilaz plaži: asfaltirana cesta, morski prilaz (samo za iskrcaj putnika), pješačka staza, obalni put • plaža je prilagođena osobama s posebnim potrebama • postoji interes za uređenje postojećih i novih plažnih prostora	nije evidentirana	nisu definirana

IGH URBANIZAM d.o.o.
Horwath HTL
Hotel, Tourism and Leisure

Plaže na području Općine Kali/1

Plaže:



NAZIV PLAŽE	OZNAKA
• Mala Lamjana	9.1.
• Otrić	9.2.
• Mul-Tratica-Artina	9.3.
• Brgačelj	9.4.

Ukupna dužina plaža: 2200m

Ukupna površina plaža: 5930m²

KALI	Procjena vršnog broja posjetitelja plaža
Lokalno stanovništvo	410
Korisnici vikendica (procjena)	234
Posjetitelji iz okolnih mjesta	250
Turisti smješteni u destinaciji	654
Neregistrirani (procjena)	222
UKUPNO	1.770

ANALIZA POSTOJEĆEG STANJA

IGH URBANIZAM d.o.o.
Horwath HTL
Hotel, Tourism and Leisure

Plaže na području Općine Kali/$_2$

Mala Lamjana






Osnovni podaci o plaži:

- Dužina: 400m
- Širina (prosječna): 3m
- Površina: 1200m²
- Vršni kapacitet plaže u glavnoj turističkoj sezoni (procjena): 130 kupača; procjena dnevnih posjetitelja: 100 kupača
- udaljena prirodna plaža, tip: sitni šljunak, šljunak, stijene, beton
- prilaz plaži: asfaltirana cesta, pješačka staza, obalni put
- na plažu je dozvoljen pristup kućnim ljubimcima
- plaža nije pod koncesijom
- postoji koncesijsko odobrenje za ugostiteljski objekt
- nisu određene granice pomorskog dobra
- plažom upravlja Općina

- postoji interes za uređenje postojećih i novih plažnih prostora

Oprema na plaži:

- tuš, igralište za odbojku, ugostiteljski objekt, parkirna površina (označena)

Ključna pitanja

- plaža nije označena
- izrađen je Detaljni plan uređenja (DPU), koji je van snage
- godine 2002. napravljeno je idejno rješenje obalnog pojasa Mala Lamjana
- nedovoljno uređena plaža, potrebno poboljšati infrastrukturu
- nedostaju sanitarni čvorovi

IGH URBANIZAM d.o.o.
Horwath HTL
Hotel, Tourism and Leisure

Plaže na području Općine Kali/3

Otrić



Osnovni podaci o plaži:

- Dužina: 400m
- Širina (prosječna): 3,3m
- Površina: 1330m²
- Vršni kapacitet plaže u glavnoj turističkoj sezoni (procjena): 80 kupača; procjena dnevnih posjetitelja: 65 kupača
- udaljena prirodna plaža (bez zaštite), tip: šljunak, stijene, beton
- prilaz plaži: asfaltirana cesta, morski prilaz (samo za iskrcaj putnika), obalni put
- na plažu je dozvoljen pristup kućnim ljubimcima
- plaža nije pod koncesijom
- nisu određene granice pomorskog dobra

- postoji interes za uređenje postojećih i novih plažnih prostora

Oprema na plaži:

- parkirališna površina (nije označena)
- ostala oprema nije evidentirana

Ključna pitanja

- problem sidrišta u blizini (vezovi za lokalna plovila)
- plaža nije označena
- nedovoljno uređena i opremljena, potrebno poboljšati infrastrukturu (izgradnja, uređenje, čišćenje)
- nedostaju sanitarni čvorovi

ANALIZA POSTOJEĆEG STANJA

IGH URBANIZAM d.o.o.
Horwath HTL
Hotel, Tourism and Leisure

Plaže na području Općine Kali/4

Mul-Tratica-Artina






Osnovni podaci o plaži:

- Dužina: 700m
- Širina (prosječna): 3,1m
- Površina: 2200m²
- Vršni kapacitet plaže u glavnoj turističkoj sezoni (procjena): 400 kupača, procjena dnevnih posjetitelja: 400 kupača
- mjesna uređena plaža, tip: šljunak, kamen, beton
- prilaz plaži: asfaltirana cesta, morski prilaz (uređeno pristajalište), obalni put
- na plaži se sustavno prati kakvoća mora po *Uredbi o kakvoći mora za kupanje (NN, 73/08.)* – za 2013. godinu konačna ocjena kakvoće mora za kupanje bila je izvrsna
- na plažu je dozvoljen pristup kućnim ljubimcima
- plaža nije pod koncesijom
- postoji koncesijsko odobrenje za ugostiteljske objekte
- uskoro se očekuje određivanje/potvrda granice pomorskog dobra za područje Općine Kali

- postoji interes za uređenje postojećih i novih plažnih prostora

Oprema na plaži:

- tuš, parkirna površina (označena)

Ključna pitanja

- u blizini se nalaze vezovi za manja i veća plovila
- onečišćenje mora
- nedovoljno uređena i opremljena, potrebno poboljšati infrastrukturu (izgradnja, uređenje, čišćenje)

ANALIZA POSTOJEĆEG STANJA

IGH URBANIZAM d.o.o.
Horwath HTL
Hotel, Tourism and Leisure

Plaže na području Općine Kali/5

Brgačelj






Osnovni podaci o plaži:

- Dužina: 700m
- Širina (prosječna): 1,7m
- Površina: 1200m²
- Vršni kapacitet plaže u glavnoj turističkoj sezoni (procjena): 100 kupača; procjena dnevnih posjetitelja: 80 kupača
- mjesna uređena plaža, tip: šljunak, kamen, stijene, beton
- prilaz plaži: asfaltirana cesta, morski prilaz (samo za iskrcaj putnika), obalni put
- na plažu je dozvoljen pristup kućnim ljubimcima
- plaža nije pod koncesijom
- nisu određene granice pomorskog dobra

- postoji interes za uređenje postojećih i novih plažnih prostora

Oprema na plaži:

- tuš, mul sa stepenicama i rukohvatom za silazak u more
- parkirališna površina (nije označena)

Ključna pitanja

- na plaži (mulovima) nalaze se vezovi za plovila
- plaža nije označena
- nedovoljno uređena i opremljena, potrebno poboljšati infrastrukturu (izgradnja, uređenje, čišćenje)

ANALIZA POSTOJEĆEG STANJA

IGH URBANIZAM d.o.o.
Horwath HTL
Hotel, Tourism and Leisure

Plaže na području Općine Kolan/$_1$

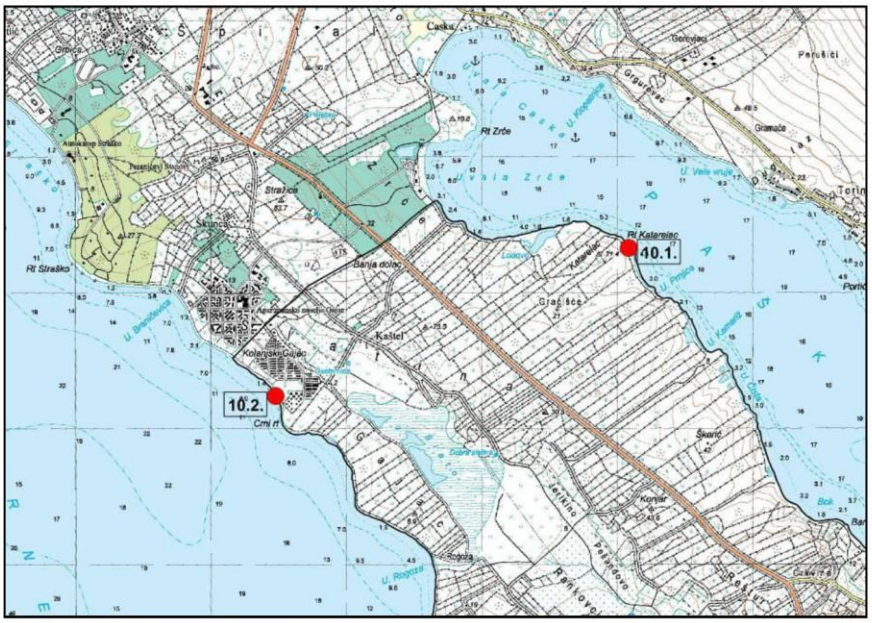

Plaže

NAZIV PLAŽE	OZNAKA
• Katarlelac	10.1.
• Kolanski Gajac	10.2.

Ostale aplicirane plaže:
- Čista
- Mandre
- Prnjica
- Rogoza
- Sv.Duh

Ukupna dužina plaža: 4700m
Ukupna površina plaža: 128100m²

KOLAN	Procjena vršnog broja posjetitelja plaža
Lokalno stanovništvo	237
Korisnici vikendica (procjena)	2.597
Posjetitelji iz okolnih mjesta	800
Turisti smješteni u destinaciji	3.735
Neregistrirani (procjena)	1.000
UKUPNO	8.370

ANALIZA POSTOJEĆEG STANJA

IGH URBANIZAM d.o.o.
Horwath HTL
Hotel, Tourism and Leisure

Plaže na području Općine Kolan/$_2$

Katarelac, Kolan






Osnovni podaci o plaži:

- Dužina: 1250 m
- Površina plaže: 20000 m^2
- plažu posjećuje oko 500 kupača dnevno (u ljetnim mjesecima)
- kakvoća mora se ne prati
- prirodna plaža od pijeska
- prilaz je moguć asfaltiranom cestom, bijelom cestom, morskim prilazom, pješčanom stazom i obalnim putem
- dozvoljen je pristup kućnim ljubimcima
- plaža je prilagođena osobama sa posebnim potrebama
- određene su granice pomorskog dobra

Oprema na plaži:

- objekt za sportove na vodi u sklopu kojeg je objekt hrane i pića (caffe bar i sl.)
- mogućnost najma opreme za rekreaciju na vodi

Ključna pitanja

- plaža je odvojena od plaže Zrće zaštitnom ogradom.
- kupači plaže Katarelac koriste isti parking koji koriste kupaći i posjetitelji plaže Zrće
- na samoj plaži se nalazi sportski objekt koji je pod koncesijom koja ističe iduće godine. U sklopu sportskog objekta se nalazi restoran, caffe bar te oprema za vodene sportove
- plažu posjećuju oni željni sportsko-rekreacijskih aktivnosti na vodi, te lokalno stanovništvo (obitelji s djecom)
- problem predstavlja dovođenje kućnih ljubimaca (naročito pasa) na plažu (ne postoji signalizacija koja bi to zabranila)

ANALIZA POSTOJEĆEG STANJA

IGH URBANIZAM d.o.o.
Horwath HTL
Hotel, Tourism and Leisure

Plaže na području Općine Kolan/3

Kolanski gajac, Kolan









Osnovni podaci o plaži:

- Dužina: 486 m
- Površina plaže: 32000 m^2
- procijenjeni kapacitet plaže (prema informacijama dobivenim od općine) je 2000 kupača
- na plaži se ne prati kakvoća mora
- plaža je djelomično pjeskovita a djelomično šljunčana
- pristup je moguć asfaltiranom cestom, pješčanom stazom i obalnim putem
- plaža nije prilagođena osobama sa posebnim potrebama
- dozvoljen je pristup kućnim ljubimcima

Oprema na plaži:

- beach bar
- dječje igralište
- kabine za presvlačenje
- najam ležaljki i opreme za rekreaciju na vodi

Ključna pitanja

- šljunčana plaža u sklopu koje se nalazi beach bar i dječje igralište
- kupači plaže su uglavnom stalni gosti iz apartmanskog naselja tj. obitelji s djecom
- iznad plaže je apartmansko naselje
- problem predstavlja dovođenje kućnih ljubimaca (naročito pasa) na plažu (ne postoji signalizacija ni odredbe koje bi to zabranile)

164

IGH URBANIZAM d.o.o.
Horwath HTL
Hotel, Tourism and Leisure

Plaže na području Općine Kolan/4

Ostale plaže

Naziv plaže	Osnovni podaci	Oprema na plaži	Ključna pitanja
Čista	• Dužina: 450m • Širina (prosječna): 7,7m • Površina: 3500 m² • Vršni kapacitet plaže u glavnoj turističkoj sezoni (procjena): 1000 kupača • udaljena prirodna plaža (bez zaštite), tip: pijesak, sitni šljunak • prilaz plaži: asfaltirana cesta • na plaži je dozvoljen pristup kućnim ljubimcima • plaža je pod koncesijom (koncesija za korištenje plaže i ugostiteljske objekte)	• zabavni i sportsko-rekreacijski sadržaji, ugostiteljski objekti	nisu definirana
Mandre	• Dužina: 2000m • Širina (prosječna): 15m • Površina: 30000 m² • Vršni kapacitet plaže u glavnoj turističkoj sezoni (procjena): 2000 kupača • ruralna prirodna plaža (bez zaštite), tip: pijesak, sitni šljunak, šljunak, kamen, stijene, beton • prilaz plaži: asfaltirana cesta, morski prilaz, pješačka staza, obalni put • na plaži je dozvoljen pristup kućnim ljubimcima (djelomično) • postoji interes za uređenje postojećih i novih plažnih prostora	• zabavni i sportsko-rekreacijski sadržaji, ugostiteljski objekti, različita događanja, ponuda za kućne ljubimce	nisu definirana
Prnjica	• Dužina: 200m • Širina (prosječna): 13m • Površina: 2600 m² • Vršni kapacitet plaže u glavnoj turističkoj sezoni (procjena): 500 kupača • udaljena prirodna plaža (bez zaštite), tip: pijesak, sitni šljunak • prilaz plaži: bijela cesta • na plaži je dozvoljen pristup kućnim ljubimcima • postoji interes za uređenje postojećih i novih plažnih prostora (djelomično)	nije evidentirana	nisu definirana

IGH URBANIZAM d.o.o.
Horwath HTL
Hotel, Tourism and Leisure

Plaže na području Općine Kolan/5

Ostale plaže

Naziv plaže	Osnovni podaci	Oprema na plaži	Ključna pitanja
Rogoza	• Dužina: 1250m • Širina (prosječna): 16m • Površina: 20000 m² • Vršni kapacitet plaže u glavnoj turističkoj sezoni (procjena): 500 kupača • udaljena prirodna plaža (bez zaštite), tip: pijesak, sitni šljunak, šljunak, kamen • prilaz plaži: bijela cesta, obalni put • na plaži je dozvoljen pristup kućnim ljubimcima • plaža je pod koncesijom	nije evidentirana	nisu definirana
Sv.Duh	• Dužina: 1250m • Širina (prosječna): 6m • Površina: 20000 m² • Vršni kapacitet plaže u glavnoj turističkoj sezoni (procjena): 1500 kupača • udaljena prirodna plaža (bez zaštite), tip: pijesak • prilaz plaži: asfaltirana cesta, bijela cesta, morski prilaz, obalni put • na plaži je dozvoljen pristup kućnim ljubimcima • postoji interes za uređenje postojećih i novih plažnih prostora	• zabavni i sportsko-rekreacijski sadržaji, ugostiteljski objekti	nisu definirana

❑ ANALIZA POSTOJEĆEG STANJA

IGH URBANIZAM d.o.o.
Horwath HTL
Hotel, Tourism and Leisure

Plaže na području Općine Kukljica/$_1$

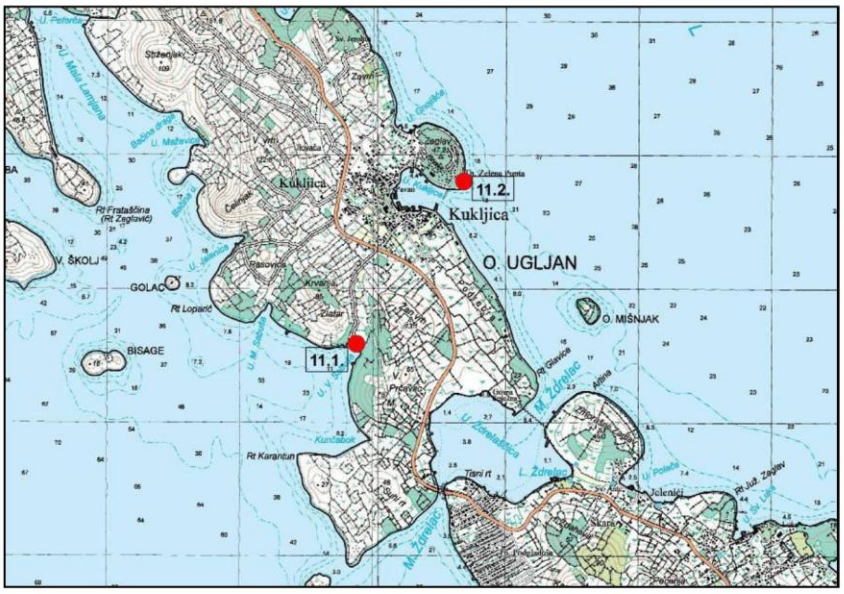

Plaže:

NAZIV PLAŽE	OZNAKA
• Sabuša	11.1.
• Zelena punta	11.2.
Ukupna dužina plaža:	970m
Ukupna površina plaža:	6030m²

KUKLJICA	Procjena vršnog broja posjetitelja plaža
Lokalno stanovništvo	214
Korisnici vikendica (procjena)	725
Posjetitelji iz okolnih mjesta	300
Turisti smješteni u destinaciji	1.325
Neregistrirani (procjena)	249
UKUPNO	2.814

ANALIZA POSTOJEĆEG STANJA

IGH URBANIZAM d.o.o.
Horwath HTL
Hotel, Tourism and Leisure

Plaže na području Općine Kukljica/$_2$

Sabuša






Osnovni podaci o plaži:

- Dužina: 300m
- Širina (prosječna): 4,1m
- Površina: 1230m²
- Vršni kapacitet plaže u glavnoj turističkoj sezoni (procjena): 1000 kupača (obitelji s djecom)

- tip plaže: beton, šljunak
- prilaz plaži: asfaltirana cesta, pješačka staza

Oprema na plaži:

- stepenice za silazak u more, klupe, ugostiteljski objekt, zabavni sadržaji na vodi za djecu

Ključna pitanja

- na plaži nisu utvrđene granice i nije označena
- sidrenje plovila u uvali tijekom ljetnog dijela godine
- neredovito održavanje
- slaba prometna povezanost (zabrana automobilima do same plaže), nedostaje parking

ANALIZA POSTOJEĆEG STANJA

IGH URBANIZAM d.o.o.
Horwath HTL
Hotel, Tourism and Leisure

Plaže na području Općine Kukljica/$_3$

Zelena punta






Osnovni podaci o plaži:

- Dužina: 670m
- Širina (prosječna): 7,1m
- Površina: 4800m²
- Vršni kapacitet plaže u glavnoj turističkoj sezoni (procjena): 3000 kupača
- tip plaže: kamen, šljunak, beton
- prilaz plaži: asfaltirana cesta

Oprema na plaži:

- tuševi, suncobrani, ležaljke, igralište za odbojku i mali nogomet, iznajmljivanje pedalina, sandolina i bicikala, ugostiteljski objekt
- parkirališna površina (cca 150 p.m.)

Ključna pitanja

- u blizini plaže nalaze se vezovi (potrebno razgraničenje)
- u blizini se nalazi turističko naselje "Zelena punta" – u planu je njegova rekonstrukcija izgradnjom hotela i bazena, u sklopu kojeg je i rekonstrukcija plaže; za turističko naselje izrađen je Urbanistički plan uređenja (UPU) "Zelena punta"
- potrebno je redovno održavanje plaže

❑ ANALIZA POSTOJEĆEG STANJA

IGH URBANIZAM d.o.o.
Horwath HTL
Hotel, Tourism and Leisure

Plaže na području Općine Novigrad/$_1$



Plaže

NAZIV PLAŽE	OZNAKA
• Velika plaža	12.1.
• Ćuskijaš	12.2.
• Nazret	12.3.
• Vrulja	12.4.

Ostale aplicirane plaže:
- Bok
- Crnopalj

Ukupna dužina plaža: 1500m
Ukupna površina plaža: 7360m²

NOVIGRAD	Procjena vršnog broja posjetitelja plaža
Lokalno stanovništvo	594
Korisnici vikendica (procjena)	977
Posjetitelji iz okolnih mjesta	1.100
Turisti smješteni u destinaciji	510
Neregistrirani (procjena)	55
UKUPNO	3.236

IGH URBANIZAM d.o.o.
Horwath HTL
Hotel, Tourism and Leisure

Plaže na području Općine Novigrad/$_2$

Velika plaža, Novigrad






Osnovni podaci o plaži:

- Dužina: 300 m
- Površina plaže: 1500 m^2
- plažu posjećuje oko 500 kupača dnevno (u ljetnim mjesecima)
- plaža je dijelom šljunčana, a dijelom betonirana
- prilaz je moguć asfaltiranom cestom, morskim putem i pješačkom stazom
- na plaži se sustavno prati kakvoća mora po *Uredbi o kakvoći mora za kupanje* (NN, 73/08.)
- plaža nije prilagođena osobama s posebnim potrebama

Oprema na plaži:

- caffe bar / restoran (vlasništvo hotela / koncesijsko odobrenje)
- mogućnost najma ležaljki i opreme za rekreaciju na vodi
- tuševi, wc, koševi za smeće,
- u nastavku plaže postoji privezište / lučica za brodove

Ključna pitanja

- plaža se nalazi u na kraju Novigrada
- iznad plaže je hotel i autokamp
- prema procjeni Općine Novigrad, potrebno je investirati oko 700000 kn u obnovu plaže, a kako bi se izvršila sanacija klizišta, popravak mola, te revitalizacije plažne opreme (novi tuševi, i sl.)

IGH URBANIZAM d.o.o.
Horwath HTL
Hotel, Tourism and Leisure

Plaže na području Općine Novigrad/3

Ćuskijaš, Pridraga






Osnovni podaci o plaži:

- Dužina: 300 m
- Površina plaže: 1860 m²
- plažu posjećuje oko 400 kupača dnevno (u ljetnim mjesecima)
- mjesna plaža sa šljunkom i stijenama
- dozvoljen je pristup kućnim ljubimcima
- na plaži se ne prati kakvoća mora
- plaža je prilagođena osobama sa posebnim potrebama
- određene su granice pomorskog dobra

Oprema na plaži:

- za sada nema identificirane opreme na plaži, no obzirom da je uređenje plaža u Pridragi u tijeku, očekuje se i njihovo opremanje različitim sadržajima (npr. igrališta za djecu, koševi za smeće, tuševi, i sl.)

Ključna pitanja

- za uređenje plaže Općina Novigrad ima idejno rješenje po kojem bi se radio izvedbeni projekt
- prema procjeni Općine Novigrad potrebno je investirati oko 300.000 kn kako bi se izvršila revitalizacija plažne opreme (tuševi, koševi za smeće) i daljnja prilagodba invalidima

IGH URBANIZAM d.o.o.
Horwath HTL
Hotel, Tourism and Leisure

Plaže na području Općine Novigrad/4

Nazret





Osnovni podaci o plaži:

- Dužina: 100 m
- Površina plaže: 700 m^2
- procjena Općine je da plažu koristi 200 kupača u ljetnim mjesecima
- prirodna plaža bez zaštite
- plažni sediment pijesak i kamen
- zabranjen pristup kućnim ljubimcima
- ne prati se kakvoća mora
- plaža nije prilagođena osobama s invaliditetom
- određene su granice pomorskog dobra

Oprema na plaži:

- za sada nema identificirane opreme na plaži, no obzirom da je uređenje plaža u Pridragi u tijeku, očekuje se i njihovo opremanje različitim sadržajima (npr. igrališta za djecu, koševi za smeće, tuševi, i sl.)

Ključna pitanja

- za uređenje plaže Nazret potrebno je izraditi idejni projekt s kojim bi se planirala prilazna cesta s parkiralištem
- prema procjeni Općine Novigrad potrebno je investirati oko 800000 kn za izradu prilaznog puta s parkiralištem te revitalizacija plažne opreme

ANALIZA POSTOJEĆEG STANJA

IGH URBANIZAM d.o.o.
Horwath HTL
Hotel, Tourism and Leisure

Plaže na području Općine Novigrad/5

Vrulja, Pridraga





Osnovni podaci o plaži:

- Dužina: 500 m
- Površina plaže: 2000 m²
- procjena Općine je da plažu koristi 500 kupača u ljetnim mjesecima
- uređena mjesna plaža dijelom šljunčana i dijelom stjenovita
- zabranjen pristup kućnim ljubimcima
- ne prati se kakvoća mora
- plaža nije prilagođena osobama s invaliditetom
- određene su granice pomorskog dobra

Oprema na plaži:

- za sada nema identificirane opreme na plaži, no obzirom da je uređenje plaža u Pridragi u tijeku, očekuje se i njihovo opremanje različitim sadržajima (npr. igrališta za djecu, koševi za smeće, tuševi, i sl.)

Ključna pitanja

- za uređenje plaže Općina Novigrad ima idejni projekt
- uređenje plaže Vrulja dio je sveobuhvatnog projekta uređenja šetnice uz more i uređenja svih plaža u mjestu Pridraga koji Općina Novigrad trenutno provodi. Završetak uređenja se očekuje u proljeće 2015.
- uz opremanje plaža i izgradnju šetnice, u Pridragi su izgrađene tri nove točke za parkiranje automobila (ukupni kapacitet oko 200 automobila)

IGH URBANIZAM d.o.o.
Horwath HTL
Hotel, Tourism and Leisure

Plaže na području Općine Novigrad/6

Ostale plaže

Naziv plaže	Osnovni podaci	Oprema na plaži	Ključna pitanja
Bok, Pridraga	• Dužina: 100m • Širina (prosječna): 3m • Površina: 300m² • Vršni kapacitet plaže u glavnoj turističkoj sezoni (procjena): 200 kupača • mjesna uređena plaža, tip: pijesak • prilaz plaži: asfaltirana cesta, morski prilaz (samo za iskrcaj putnika) • plaža je prilagođena osobama s posebnim potrebama • određene su granice pomorskog dobra • postoji interes za uređenje postojećih i novih plažnih prostora	nije evidentirana	nisu definirana
Crnopalj, Novigrad	• Dužina: 200m • Širina (prosječna): 5m • Površina: 1000m² • Vršni kapacitet plaže u glavnoj turističkoj sezoni (procjena): 500 kupača • ruralna prirodna plaža (sa djelomičnom zaštitom), tip: šljunak, stijene • prilaz plaži: bijela cesta, morski prilaz (samo za iskrcaj putnika) • na plaži je dozvoljen pristup kućnim ljubimcima • na plaži se sustavno prati kakvoća mora po *Uredbi o kakvoći mora za kupanje* (Narodne novine, 73/08.) • određene su granice pomorskog dobra • postoji interes za uređenje postojećih i novih plažnih prostora	nije evidentirana	nisu definirana

❑ ANALIZA POSTOJEĆEG STANJA

IGH URBANIZAM d.o.o.
Horwath HTL
Hotel, Tourism and Leisure

Plaže na području Općine Pakoštane/$_1$



Plaže:

NAZIV PLAŽE	OZNAKA
• Pilatuša	13.1.
• Punta	13.2.
• Janice	13.3.
• Dugovača	13.4.
• Porat	13.5.
• Dolaška draga	13.6.

Ostale plaže, naknadno aplicirane:
- *Pine beach* Pakoštane

Ukupna dužina plaža: 4430m
Ukupna površina plaža: 68312m²

PAKOŠTANE	Procjena vršnog broja posjetitelja plaža
Lokalno stanovništvo	1.237
Korisnici vikendica (procjena)	2.581
Posjetitelji iz okolnih mjesta	2.000
Turisti smješteni u destinaciji	8.535
Neregistrirani (procjena)	1.466
UKUPNO	15.819

IGH URBANIZAM d.o.o.
Horwath HTL
Hotel, Tourism and Leisure

Plaže na području Općine Pakoštane/$_2$

Pilatuša






Osnovni podaci o plaži:

- Dužina: 800m
- Širina (prosječna): 18,7m
- Površina: 1500m²
- Vršni kapacitet plaže u glavnoj turističkoj sezoni (procjena): 4000 kupača
- udaljena prirodna plaža (sa djelomičnom zaštitom), tip: pijesak, kamen, stijene
- na plaži se sustavno prati kakvoća mora po *Uredbi o kakvoći mora za kupanje (NN, 73/08.)* – za 2013. godinu konačna ocjena kakvoće mora za kupanje bila je izvrsna
- prilaz plaži: asfaltirana cesta, obalni put
- pošumljen prostor
- plaža nije pod koncesijom
- nisu određene granice pomorskog dobra
- plažom upravlja Općina Pakoštane

- postoji interes za uređenje postojećih i novih plažnih prostora

Oprema na plaži:

- tuš, zidani WC, trampolini, ugostiteljski objekt (pod koncesijom), iznajmljivanje pedalina, škola ronjenja
- uz plažu nalazi se parkirna površina (naplata)

Ključna pitanja

- nisu definirana
- potrebna je bolja turistička signalizacija

❑ ANALIZA POSTOJEĆEG STANJA

IGH URBANIZAM d.o.o.
Horwath HTL
Hotel, Tourism and Leisure

Plaže na području Općine Pakoštane/$_3$

Punta






Ključna pitanja

- unutar plaže tijekom ljetnog dijela godine sidre se plovila
- nedostatak plažnih površina
- potrebna je bolja turistička signalizacija

Osnovni podaci o plaži:

- Dužina: 750m
- Širina (prosječna): 11,3m
- Površina: 8500m²
- Vršni kapacitet plaže u glavnoj turističkoj sezoni (procjena): 2000 kupača
- mjesna uređena plaža, tip: pijesak, sitni šljunak, stijene, beton
- na plaži se sustavno prati kakvoća mora po *Uredbi o kakvoći mora za kupanje (NN, 73/08.)* – za 2013. godinu konačna ocjena kakvoće mora za kupanje bila je izvrsna
- prilaz plaži: asfaltirana cesta
- plaža nije pod koncesijom
- nisu određene granice pomorskog dobra
- plažom upravlja Općina Pakoštane

- postoji interes za uređenje postojećih i novih plažnih prostora

Oprema na plaži:

- tuš, kabine za presvlačenje, kemijski WC, aqua park na moru, osmatračnica, iznajmljivanje ležaljki i pedalina
- izvan plaže (preko puta ceste) nalaze se ugostiteljski objekti
- plaža je obilježena u morskom dijelu tijekom ljetnog dijela godine
- mulovi
- uz plažu nalazi se parkirna površina

178

IGH URBANIZAM d.o.o.
Horwath HTL
Hotel, Tourism and Leisure

Plaže na području Općine Pakoštane/4

Janice






Ključna pitanja

- problemi sa prilazom plaži
- sidrenje turističkih plovila u akvatoriju plaže
- potrebna je bolja turistička signalizacija

Osnovni podaci o plaži:

- Dužina: 700m
- Širina (prosječna): 14,3m
- Površina: 10000m²
- Vršni kapacitet plaže u glavnoj turističkoj sezoni (procjena): 3000 kupača
- mjesna uređena plaža, tip: pijesak, šljunak, kamen, beton
- na plaži se sustavno prati kakvoća mora po *Uredbi o kakvoći mora za kupanje (NN, 73/08.)* – za 2013. godinu konačna ocjena kakvoće mora za kupanje bila je izvrsna
- plaža je prilagođena osobama s posebnim potrebama
- prilaz plaži: asfaltirana cesta, bijela cesta, obalni put
- plaža nije pod koncesijom
- nisu određene granice pomorskog dobra
- plažom upravlja Općina Pakoštane

- postoji interes za uređenje postojećih i novih plažnih prostora

Oprema na plaži:

- tuš, kabine za presvlačenje, osmatračnica, igralište za djecu, igralište za odbojku, aqua park u vodi, ugostiteljski objekti
- mulovi
- u blizini (u naselju) nalazi se parkirna površina

ANALIZA POSTOJEĆEG STANJA

IGH URBANIZAM d.o.o.
Horwath HTL
Hotel, Tourism and Leisure

Plaže na području Općine Pakoštane/5

Dugovača






Osnovni podaci o plaži:

- Dužina: 350m
- Širina (prosječna): 8,6m
- Površina: 3000m²
- Vršni kapacitet plaže u glavnoj turističkoj sezoni (procjena): 500 kupača
- mjesna uređena plaža, tip: šljunak, kamen, stijene, beton
- u uvali se sustavno prati kakvoća mora po *Uredbi o kakvoći mora za kupanje (NN, 73/08.)* – za 2013. godinu konačna ocjena kakvoće mora za kupanje bila je izvrsna
- prilaz plaži: asfaltirana cesta, pješačka staza
- plaža nije pod koncesijom
- nisu određene granice pomorskog dobra
- plažom upravlja Općina Pakoštane

- postoji interes za uređenje postojećih i novih plažnih prostora

Oprema na plaži:

- igralište za djecu preko puta ceste
- plaža je obilježena u morskom dijelu tijekom ljetnog dijela godine

Ključna pitanja

- plažu potrebno opremiti kabinama za presvlačenje
- uz plažu se nalaze vezovi za lokalna plovila
- dio plaže zapadno od nasipa (prema kampu "Oaza mira") ima problema sa režimom parkinga
- istočni i jugoistočni dio uvale uskoro postaje marina za koju je dobivena lokacijska dozvola
- potrebna je bolja turistička signalizacija

ANALIZA POSTOJEĆEG STANJA

IGH URBANIZAM d.o.o.
Horwath HTL
Hotel, Tourism and Leisure

Plaže na području Općine Pakoštane/6

Porat






Osnovni podaci o plaži:

- Dužina: 180m
- Širina (prosječna): 13,9m
- Površina: 2500m²
- Vršni kapacitet plaže u glavnoj turističkoj sezoni (procjena): 300 kupača

- uređena plaža, tip: pijesak, šljunak
- prilaz plaži: bijela cesta
- plaža nije pod koncesijom
- nisu određene granice pomorskog dobra
- plažom upravlja Općina Pakoštane

- postoji interes za uređenje postojećih i novih plažnih prostora

Oprema na plaži:

- tuš, kabine za presvlačenje, ugostiteljski objekt, aqua park na vodi
- iznad plaže nalazi se parkirna površina (neoznačena)

Ključna pitanja

- uz plažu se nalazi manji broj vezova za lokalna plovila (potrebno je ograničiti na najviše pet plovila u kamenim mulovima)
- nedostatne plažne površine i odgovarajuća oprema (prikladan sanitarni čvor, kabine za presvlačenje)
- PPU-om Općine Pakoštane predviđeno je uređenje plaže (izrada dokumentacije u tijeku)
- potrebna je bolja turistička signalizacija

❑ ANALIZA POSTOJEĆEG STANJA

IGH URBANIZAM d.o.o.
Horwath HTL
Hotel, Tourism and Leisure

Plaže na području Općine Pakoštane/7

Dolaška draga






Osnovni podaci o plaži:

- Dužina: 650m
- Širina (prosječna): 9,2m
- Površina: 6000m²
- Vršni kapacitet plaže u glavnoj turističkoj sezoni (procjena): 2500 kupača

- uređena plaža, tip: pijesak, šljunak, kamen, beton
- prilaz plaži: asfaltirana cesta, pješačka staza
- plaža nije pod koncesijom
- nisu određene granice pomorskog dobra
- plažom upravlja Općina Pakoštane

- postoji interes za uređenje postojećih i novih plažnih prostora

Oprema na plaži:

- tuševi, igralište za djecu, ugostiteljski objekt
- iznad plaže nalazi se vikend naselje
- šetnica

Ključna pitanja

- uz plažu se nalazi manja luka (vezovi za lokalna plovila)
- loša organizacija režima parkirališta
- nedostatak šljunčane plaže (dominantan je stjenoviti popločani dio)
- nedovoljna opremljenost (nedostatak sanitarnog čvora i kabina za presvlačenje)
- potrebna je bolja turistička signalizacija

182

❑ ANALIZA POSTOJEĆEG STANJA

IGH URBANIZAM d.o.o.
Horwath HTL
Hotel, Tourism and Leisure

Plaže na području Općine Pakoštane/8

Pine beach






Osnovni podaci o plaži:

- Dužina: 1000m
- Širina (prosječna): 21,3m
- Površina: 21312m²
- Vršni kapacitet plaže u glavnoj turističkoj sezoni (procjena): 2000 kupača
- uređena plaža (plaža turističkog kompleksa), tip: pijesak, kamen, stijene
- prilaz plaži: pješačka staza
- određene su granice pomorskog dobra
- plaža je pod koncesijom za razdoblje 2007.-2027. godine
- postoje koncesije/koncesijska odobrenja za korištenje plaže, ugostiteljske objekte i sportske sadržaje
- postoji interes za uređenje postojećih i novih plažnih prostora

Oprema na plaži:

- tuševi, WC, ugostiteljski objekti (restoran, caffe bar), igrališta za sport (boćalište, mini golf, mini teretana, penjačka stijena, *adventure park*, tenis, stolni tenis, odbojka na pijesku, košarka, mali nogomet, streličarstvo, aerobik i sl.) i sportske aktivnosti na vodi (jedrenje, *windsurfing*, kajak, vodeni park) , uključujući sportske škole, najam bicikala, trgovine

Ključna pitanja

- uz plažu se nalazi turističko naselje „*Pinebeach*"
- plažom upravlja tvrtka Pakoštane d.d.
- plaža se nalazi u uvali Božakovina (u blizini je ex. Klub Mediteran)

183

IGH URBANIZAM d.o.o.
Horwath HTL
Hotel, Tourism and Leisure

Plaže na području Općine Pašman/$_1$

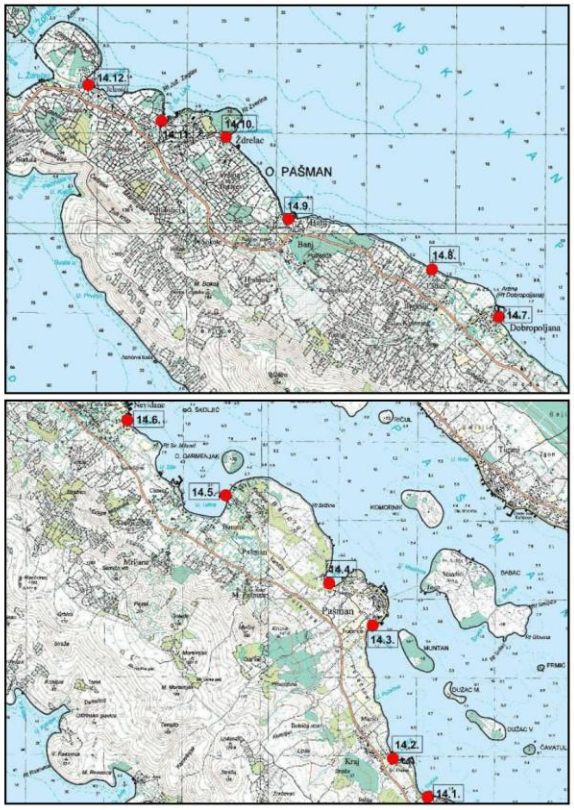

Plaže:

NAZIV PLAŽE	OZNAKA
• Tratica (Kraj)	14.1.
• Dužica (Kraj)	14.2.
• Jasenice	14.3.
• Lučina	14.4.
• Mrljane-Barotul	14.5.
• Lokva (Neviđane)	14.6.
• Dobropoljana	14.7.
• Dobropoljana II	14.8.
• Banj	14.9.
• Ždrelac	14.10.
• Ždrelac (Soline)	14.11.
• Ždrelac (Polača)	14.12.

Ukupna dužina plaža: 3500m
Ukupna površina plaža: 21990m^2

PAŠMAN	Procjena vršnog broja posjetitelja plaža
Lokalno stanovništvo	625
Korisnici vikendica (procjena)	2.574
Posjetitelji iz okolnih mjesta	600
Turisti smješteni u destinaciji	3.259
Neregistrirani (procjena)	743
UKUPNO	7.801

ANALIZA POSTOJEĆEG STANJA

IGH URBANIZAM d.o.o.
Horwath HTL
Hotel, Tourism and Leisure

Plaže na području Općine Pašman/$_2$

Tratica (Kraj)







Osnovni podaci o plaži:

- Dužina: 350m
- Širina (prosječna): 4,3m
- Površina: 1500m²

- tip plaže: pijesak i beton
- prilaz plaži: asfaltirana cesta

Oprema na plaži:

- tuš, igralište za djecu, igralište za odbojku, rampa za ulazak invalida u more, neobilježena parkirna površina

Ključna pitanja

- nisu definirana

ANALIZA POSTOJEĆEG STANJA

IGH URBANIZAM d.o.o.
Horwath HTL
Hotel, Tourism and Leisure

Plaže na području Općine Pašman/3

Dužica (Kraj)







Osnovni podaci o plaži:

- Dužina: 220m
- Širina (prosječna): 5,5m
- Površina: 1200m²

- tip plaže: beton
- prilaz plaži: asfaltirana cesta

Oprema na plaži:

- tuš, stepenice za silazak u more, ugostiteljski objekt, odbojka u vodi, neoznačena parkirna površina

Ključna pitanja

- nisu definirana

ANALIZA POSTOJEĆEG STANJA

IGH URBANIZAM d.o.o.
Horwath HTL
Hotel, Tourism and Leisure

Plaže na području Općine Pašman/4

Jasenice






Osnovni podaci o plaži:

- Dužina: 210m
- Širina (prosječna): 4,3m
- Površina: 900m²

- mjesna plaža, tip: beton
- u uvali se sustavno prati kakvoća mora po *Uredbi o kakvoći mora za kupanje (NN, 73/08.)* – za 2013. godinu konačna ocjena kakvoće mora za kupanje bila je izvrsna
- prilaz plaži: asfaltirana cesta uz plažu

Oprema na plaži:

- tuš, kemijski WC, stepenice za silazak u more, igralište za odbojku i tenis, parkirna površina uz cestu (makadam)
- plaža je obilježena u morskom dijelu (bove) tijekom ljetnog dijela godine

Ključna pitanja

- nisu definirana

IGH URBANIZAM d.o.o.
Horwath HTL
Hotel, Tourism and Leisure

Plaže na području Općine Pašman/5

Lučina





Osnovni podaci o plaži:

- Dužina: 450m
- Širina (prosječna): 6,1m
- Površina: 2760m²
- Vršni kapacitet plaže u glavnoj turističkoj sezoni (procjena): 500 kupača

- mjesna uređena plaža, tip: pijesak i beton
- plažu karakterizira velika pličina
- prilaz plaži: asfaltirana cesta
- plaža je prilagođena osobama s posebnim potrebama
- plaža nije pod koncesijom
- nisu određene granice pomorskog dobra

- postoji interes za uređenje postojećih i novih plažnih prostora

Oprema na plaži:

- tuš, rampa za ulazak invalida u more
- u blizini se nalazi crkva te kamp sa caffe barom

Ključna pitanja

- nisu definirana

ANALIZA POSTOJEĆEG STANJA

IGH URBANIZAM d.o.o.
Horwath HTL
Hotel, Tourism and Leisure

Plaže na području Općine Pašman/6

Mrljane-Barotul






Osnovni podaci o plaži:

- Dužina: 550m
- Širina (prosječna): 6,4m
- Površina: 3500m²

- tip plaže: beton, šljunak, ostalo (trava)
- prilaz plaži: asfaltirana cesta

Oprema na plaži:

- tuš, mješoviti teren, igralište za odbojku, igralište za djecu, stepenice za silazak u more, boćalište, iznajmljivanje pedalina, ugostiteljski objekt
- u blizini su parkiralište (uz cestu) i hotel

Ključna pitanja

- uz plažu se nalazi privez za brodove

189

ANALIZA POSTOJEĆEG STANJA

IGH URBANIZAM d.o.o.
Horwath HTL
Hotel, Tourism and Leisure

Plaže na području Općine Pašman/7

Lokva (Neviđane)






Osnovni podaci o plaži:

- Dužina: 420m
- Širina (prosječna): 6m
- Površina: 2500m²

- tip plaže: beton, šljunak, ostalo (trava)
- u uvali se sustavno prati kakvoća mora po *Uredbi o kakvoći mora za kupanje (NN, 73/08.)* – za 2013. godinu konačna ocjena kakvoće mora za kupanje bila je izvrsna
- prilaz plaži: asfaltirana cesta

Oprema na plaži:

- tuš, tobogan, igralište za djecu, kabine za presvlačenje, ugostiteljski objekt, neoznačena parkirna površina
- plaža je obilježena u morskom dijelu (bove) tijekom ljetnog dijela godine

Ključna pitanja

- nisu definirana

190

IGH URBANIZAM d.o.o.
Horwath HTL
Hotel, Tourism and Leisure

Plaže na području Općine Pašman/8

Dobropoljana






Osnovni podaci o plaži:

- Dužina: 300m
- Širina (prosječna): 10m
- Površina: 3000m²
- Vršni kapacitet plaže u glavnoj turističkoj sezoni (procjena): 400 kupača
- mjesna uređena plaža, tip: pijesak, šljunak, beton
- u uvali se sustavno prati kakvoća mora po *Uredbi o kakvoći mora za kupanje (NN, 73/08.)* – za 2013. godinu konačna ocjena kakvoće mora za kupanje bila je izvrsna
- prilaz plaži: asfaltirana cesta
- plaža nije pod koncesijom
- postoji koncesijsko odobrenje za ugostiteljske objekte na plaži
- nisu određene granice pomorskog dobra
- postoji interes za uređenje postojećih i novih plažnih prostora

Oprema na plaži:

- tuš, tobogan, WC, igralište za djecu, ugostiteljski objekti
- plaža je obilježena u morskom dijelu (bove) tijekom ljetnog dijela godine
- 200m od plaže nalazi se parkirna površina (30 p.m.)

Ključna pitanja

- u blizini plaže nalazi se vezište

ANALIZA POSTOJEĆEG STANJA

IGH URBANIZAM d.o.o.
Horwath HTL
Hotel, Tourism and Leisure

Plaže na području Općine Pašman/9

Dobropoljana II





Osnovni podaci o plaži:

- Dužina: 370m
- Širina (prosječna): 3,6m
- Površina: 1350m²

- tip plaže: šljunak, beton
- prilaz plaži: asfaltirana cesta

Oprema na plaži:

- nije evidentirana

Ključna pitanja

- iznad plaže nalazi se novo apartmansko naselje

❑ ANALIZA POSTOJEĆEG STANJA

IGH URBANIZAM d.o.o.
Horwath HTL
Hotel, Tourism and Leisure

Plaže na području Općine Pašman/10

Banj






Osnovni podaci o plaži:

- Dužina: 85m
- Širina (prosječna): 8,2m
- Površina: 700m²

- tip plaže: pijesak
- prilaz plaži: asfaltirana cesta

Oprema na plaži:

- tuš, tobogan
- u blizini se nalazi ugostiteljski objekt

Ključna pitanja

- u blizini plaže nalazi se vezište

ANALIZA POSTOJEĆEG STANJA

IGH URBANIZAM d.o.o.
Horwath HTL
Hotel, Tourism and Leisure

Plaže na području Općine Pašman/11

Ždrelac






Osnovni podaci o plaži:

- Dužina: 130m
- Širina (prosječna): 13m
- Površina: 1700m²

- tip plaže: beton
- prilaz plaži: asfaltirana cesta

Oprema na plaži:

- tuš, kabine za presvlačenje, igralište za odbojku, iznajmljivanje pedalina, ugostiteljski objekt, parkirna površina uz plažu

Ključna pitanja

- nisu definirana

ANALIZA POSTOJEĆEG STANJA

IGH URBANIZAM d.o.o.
Horwath HTL
Hotel, Tourism and Leisure

Plaže na području Općine Pašman/12

Ždrelac (Soline)





Osnovni podaci o plaži:

- Dužina: 280m
- Širina (prosječna): 6,6m
- Površina: 1850m²
- Vršni kapacitet plaže u glavnoj turističkoj sezoni (procjena): 250 kupača

- tip plaže: beton
- prilaz plaži: asfaltirana cesta

Oprema na plaži:

- parkirna površina uz plažu

Ključna pitanja

- nisu definirana

IGH URBANIZAM d.o.o.
Horwath HTL
Hotel, Tourism and Leisure

Plaže na području Općine Pašman/13

Ždrelac (Polača)







Osnovni podaci o plaži:

- Dužina: 135m
- Širina (prosječna): 7,6m
- Površina: 1030m²
- Vršni kapacitet plaže u glavnoj turističkoj sezoni (procjena): 250 kupača

- tip plaže: beton
- prilaz plaži: asfaltirana cesta

Oprema na plaži:

- tuš, igralište za djecu, neoznačena parkirna površina
- u blizini se nalazi ugostiteljski objekt

Ključna pitanja

- u blizini plaže nalazi se vezište za lokalna plovila

❑ ANALIZA POSTOJEĆEG STANJA

IGH URBANIZAM d.o.o.

Horwath HTL
Hotel, Tourism and Leisure

Plaže na području Općine Posedarje/1

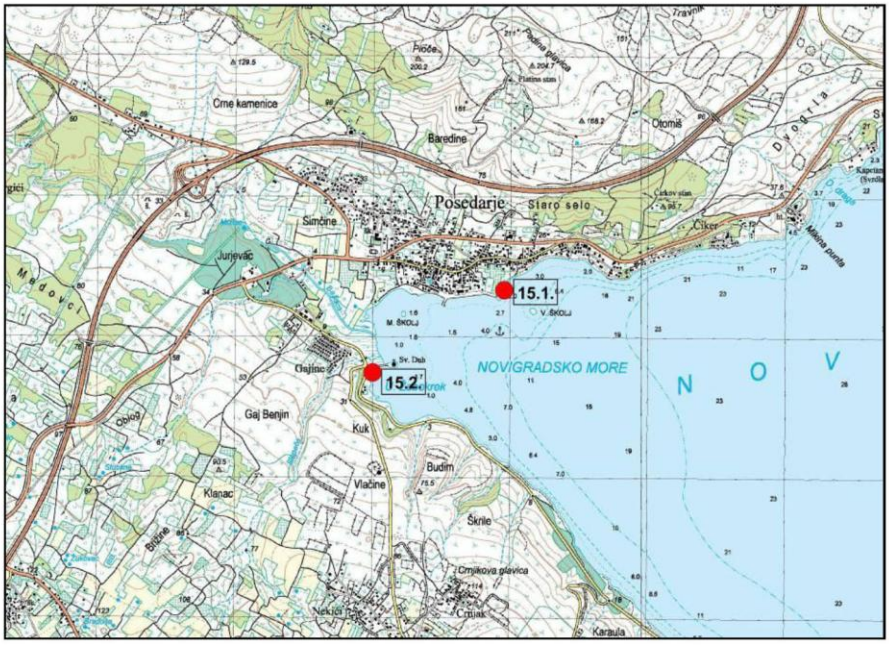

Plaže

NAZIV PLAŽE	OZNAKA
• Punta	15.1.
• Sv.Duh	15.2.
Ukupna dužina plaža:	500m
Ukupna površina plaža:	7800m²

POSEDARJE	Procjena vršnog broja posjetitelja plaža
Lokalno stanovništvo	1.082
Korisnici vikendica (procjena)	1.930
Posjetitelji iz okolnih mjesta	500
Turisti smješteni u destinaciji	989
Neregistrirani (procjena)	228
UKUPNO	4.728

ANALIZA POSTOJEĆEG STANJA

IGH URBANIZAM d.o.o.
Horwath HTL
Hotel, Tourism and Leisure

Plaže na području Općine Posedarje/$_2$

Punta, Posedarje






Osnovni podaci o plaži:

- Dužina: 300 m
- Površina plaže: 2800 m^2
- procijenjeni kapacitet plaže (prema informacijama dobivenim od Općine) je 500 kupača

Oprema na plaži:

- caffe bar (koncesijsko odobrenje)
- mogućnost najma ležaljki i opreme za rekreaciju na vodi (pedaline, kajak i sl.)
- tuševi, wc, koševi za smeće
- pješčanik za djecu koji se svake godine nasipava
- u nastavku plaže postoji privezište / lučica za brodove za koje je potrebno pribaviti uporabne dozvole

Ključna pitanja

- Općina Posedarje posjeduje Idejno rješenje za izgradnju, sanaciju i rekonstrukciju javne infrastrukture za razvoj turizma, kulture i sporta na području Općine, a što uključuje i uređenje plaža Općine, te šetnica uz plaže
- u prvoj fazi planira se izgradnja šetnice i biciklističke staze koje dijelom idu uz plažu Punta. U okviru tog projekta, očekuje se i uređenje plaže, te sanacija klizišta zbog odronjavanja terena uz plažu (izgradnja armiranog zida)
- iznad plaže se nalaze privatne zemljišne čestive
- većina kupača na plaži danas su obitelji s malom djecom

IGH URBANIZAM d.o.o.
Horwath HTL
Hotel, Tourism and Leisure

Plaže na području Općine Posedarje/3

Sv. Duh, Posedarje






Osnovni podaci o plaži:

- Dužina: 200 m
- Površina plaže: 5000 m^2
- procijenjeni kapacitet plaže (prema informacijama dobivenim od općine) je 1000 kupača, iako je sada koristi znatno manje kupača

Oprema na plaži:

- caffe bar (koji radi i u večernjim satima, te je glavno okupljalište mladih ljeti)

Ključna pitanja

- Općina Posedarje posjeduje Idejno rješenje za izgradnju, sanaciju i rekonstrukciju javne infrastrukture za razvoj turizma, kulture i sporta na području Općine, a što uključuje i uređenje plaža Općine, te šetnica uz plaže
- u drugoj fazi planira se izgradnja šetnice i biciklističke staze koja ide od mjesne lučice do crkve Sv. Duha
- u okviru tog projekta, planira se i uređenje plaže (sanitarni čvor, tuševi, sportsko-rekreacijski sadržaji za mlade npr. odbojka na vodi i na pijesku i sl.)

ANALIZA POSTOJEĆEG STANJA

IGH URBANIZAM d.o.o.
Horwath HTL
Hotel, Tourism and Leisure

Plaže na području Općine Povljana/$_1$



Plaže

NAZIV PLAŽE	OZNAKA
• Perilo	16.1.
• Dubrovnik	16.2.
• Mali Dubrovnik	16.3.
Ukupna dužina plaža:	900m
Ukupna površina plaža:	9000m²

POVLJANA	Procjena vršnog broja posjetitelja plaža
Lokalno stanovništvo	228
Korisnici vikendica (procjena)	776
Posjetitelji iz okolnih mjesta	900
Turisti smješteni u destinaciji	2.275
Neregistrirani (procjena)	528
UKUPNO	4.707

❑ ANALIZA POSTOJEĆEG STANJA

IGH URBANIZAM d.o.o.
Horwath HTL
Hotel, Tourism and Leisure

Plaže na području Općine Povljana/$_2$

Perilo, Povljana






Osnovni podaci o plaži:

- Dužina: 300 m
- Površina plaže: 3000 m^2
- ruralna prirodna plaža (bez zaštite), tip: pijesak
- procijenjeni kapacitet plaže (prema informacijama dobivenim od općine) je 3000 kupača, iako je sada koristi znatno manje kupača
- pristup: asfaltirana cesta, pješačka staza
- zabranjen pristup kućnim ljubimcima
- na plaži se sustavno prati kakvoća mora po *Uredbi o kakvoći mora za kupanje* (NN, 73/08.)

- postoji interes za uređenje postojećih i novih plažnih prostora

Oprema na plaži:

- caffe bar
- tuš

Ključna pitanja

- plaža s neriješenim vlasničkim pitanjem (problemi oko privatnog vlasništva i utvrđivanja pomorskog dobra)
- plaža se zbog toga ne može uređivati niti se mogu raditi intervencije u prostoru

201

IGH URBANIZAM d.o.o.
Horwath HTL
Hotel, Tourism and Leisure

Plaže na području Općine Povljana/3

Dubrovnik, Povljana






Osnovni podaci o plaži:

- Dužina: 400 m
- Površina plaže: 4000 m²
- mjesna uređena plaža, tip: šljunak
- pristup: asfaltirana cesta, pješačka staza, obalni put
- Procijenjeni kapacitet plaže (prema informacijama dobivenim od općine) je 5000 kupača, iako je sada koristi znatno manje kupača
- na plaži se sustavno prati kakvoća mora po *Uredbi o kakvoći mora za kupanje* (NN, 73/08.)

- postoji interes za uređenje postojećih i novih plažnih prostora

Oprema na plaži:

- restoran
- caffe bar
- tuševi
- koševi za smeće
- kabine za presvlačenje
- mogućnost najma ležaljki i opreme za rekreaciju na vodi (pedaline i sl.)
- prodaja sitnih artikala (štand)
- masaže na otvorenom

Ključna pitanja

- plaža Dubrovnik predstavlja 'mjesnu plažu' Povljane, te je kao takva u prethodnim godinama imala Plavu zastavu
- danas Općina nije spremna aplicirati i financirati Plavu zastavu, pa stoga ova plaža više ne posjeduje tu oznaku
- uz plažu se nalazi šetnica i borova šuma

IGH URBANIZAM d.o.o.
Horwath HTL
Hotel, Tourism and Leisure

Plaže na području Općine Povljana/4

Mali Dubrovnik, Povljana






Osnovni podaci o plaži:

- Dužina: 200 m
- Površina plaže: 2000 m²
- mjesna uređena plaža, tip: šljunak, kamen, stijene
- procijenjeni kapacitet plaže (prema informacijama dobivenim od općine) je 3000 kupača, iako je sada koristi znatno manje kupača
- pristup: asfaltirana cesta, pješačka staza, obalni put
- na plaži se sustavno prati kakvoća mora po *Uredbi o kakvoći mora za kupanje* (NN, 73/08.)

- postoji interes za uređenje postojećih i novih plažnih prostora

Oprema na plaži:

- caffe bar
- tuševi
- koševi za smeće
- kabine za presvlačenje
- mogućnost najma ležaljki i opreme za rekreaciju na vodi (pedaline i sl.)
- privezište za male čamce

Ključna pitanja

- nisu definirana

ANALIZA POSTOJEĆEG STANJA

IGH URBANIZAM d.o.o.
Horwath HTL
Hotel, Tourism and Leisure

Plaže na području Općine Preko/$_1$

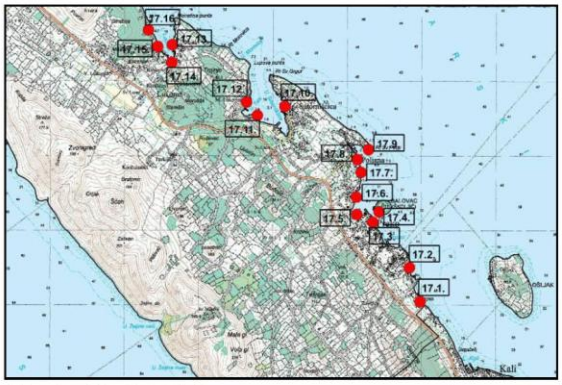



Plaže:

NAZIV PLAŽE	OZNAKA	NAZIV PLAŽE	OZNAKA
• Martinovi	17.1.	• Čeprljanda-centar	17.18.
• Jugo	17.2.	• Tratica-čeprljanda	17.19.
• Magazin	17.3.	• Soline-Ritam	17.20.
• Školjić	17.4.	• Centar	17.21.
• Jaz	17.5.	• Mostir	17.22.
• Kašun	17.6.	• Batalaža	17.23.
• Fabulić	17.7.	• Sušica-Tratica	17.24.
• Poljana	17.8.	• Sušica-Centar	17.25.
• Sv.Petar	17.9.	• Skrača Gornje selo	17.26.
• Kod Marinih	17.10.	• Stivon	17.27.
• "Olive island" marina	17.11.	• Zmorašnja luka	17.28.
• Mali Lukoran	17.12.	• Južna luka	17.29.
• Punta	17.13.	• Guduće Dražica	17.30.
• Lukoran (Jaz)	17.14.	• Pavlešina	17.31.
• Vrulja	17.15.	• Lučica Fortoština	17.32.
• Burel	17.16.	• Suha	17.33.
• Skrača-čeprljanda	17.17.		

PREKO	Procjena vršnog broja posjetitelja plaža
Lokalno stanovništvo	1.142
Korisnici vikendica (procjena)	2.059
Posjetitelji iz okolnih mjesta	1.600
Turisti smješteni u destinaciji	2.863
Neregistrirani (procjena)	557
UKUPNO	8.221

Ostale plaže, naknadno aplicirane:

- Željina
- Svitla
- Prtljug
- Rivanj (Lokva)
- Rivanj (Rivanj)
- Muline (Sestrunj)
- Kablin (Sestrunj)
- Triluke (Sestrunj)
- Hrvatin (Sestrunj)
- Ošljak-istok
- Ošljak-zapad
- Iza mostira
- Gaj
- Štrmeljeva uvala
- Sv.Kuzma i Damjan
- Iza Kuzme
- Jankova
- Školjić
- Prtljug
- Kobiljak

Ukupna dužina plaža: 7541m
Ukupna površina plaža: 25663m²

ANALIZA POSTOJEĆEG STANJA

IGH URBANIZAM d.o.o.
Horwath HTL
Hotel, Tourism and Leisure

Plaže na području Općine Preko/$_2$

Martinovi






Osnovni podaci o plaži:

- Dužina: 160m
- Širina (prosječna): 3,75m
- Površina: 600m²
- Vršni kapacitet plaže u glavnoj turističkoj sezoni (procjena): 200 kupača

- mjesna uređena plaža
- tip plaže: šljunak i sitni šljunak
- prilaz plaži: asfaltirana cesta

- plaža nije pod koncesijom
- postoji interes za uređenje postojećih i novih plažnih prostora

Oprema na plaži:

- nije evidentirana

Ključna pitanja

- plaža nije obilježena u morskom dijelu tijekom ljeta
- nedostatak opreme na plaži

ANALIZA POSTOJEĆEG STANJA

IGH URBANIZAM d.o.o.
Horwath HTL
Hotel, Tourism and Leisure

Plaže na području Općine Preko/3

Jugo






Osnovni podaci o plaži:

- lokaliteti Bilišće, Elektra i Sv.Ante
- Dužina: 600m
- Širina (prosječna): 2,9m
- Površina: 1750m²
- Vršni kapacitet plaže u glavnoj turističkoj sezoni (procjena): 600 kupača
- mjesna uređena plaža
- tip plaže: sitni šljunak, šljunak, kamen i beton
- na plaži se sustavno prati kakvoća mora po *Uredbi o kakvoći mora za kupanje (NN, 73/08.)*
- plaža nije pod koncesijom
- prilaz plaži: asfaltirana cesta uz plažu

- postoji interes za uređenje postojećih i novih plažnih prostora

Oprema na plaži:

- tuš, kabina za presvlačenje, stepenice za silazak u more, igralište za djecu, ležaljke (besplatne), koševi za otpad, klupe, parking u blizini

Ključna pitanja

- plaža nije obilježena u morskom dijelu tijekom ljeta
- plaža je kandidirana za fondove Europske unije

ANALIZA POSTOJEĆEG STANJA

IGH URBANIZAM d.o.o.
Horwath HTL
Hotel, Tourism and Leisure

Plaže na području Općine Preko/4

Magazin







Ključna pitanja

- nisu definirana

Osnovni podaci o plaži:

- Dužina: 350m
- Širina (prosječna): 4m
- Površina: 1400m²
- Vršni kapacitet plaže u glavnoj turističkoj sezoni (procjena): 500 kupača
- mjesna uređena plaža
- tip plaže: šljunak, kamen i beton
- prilaz plaži: asfaltirana cesta i morski prilaz (samo za iskrcaj putnika)
- na plaži se sustavno prati kakvoća mora po *Uredbi o kakvoći mora za kupanje (NN, 73/08.)*
- plaža nije pod koncesijom

- postoji interes za uređenje postojećih i novih plažnih prostora

Oprema na plaži:

- tuš, kabina za presvlačenje, stepenice za silazak u more, ležaljke, koševi za otpad, klupe, parkiralište uz cestu

IGH URBANIZAM d.o.o.
Horwath HTL
Hotel, Tourism and Leisure

Plaže na području Općine Preko/5

Školjić






Osnovni podaci o plaži:

- Dužina: 500m
- Širina (prosječna): 3,6m
- Površina: 1800m²
- Vršni kapacitet plaže u glavnoj turističkoj sezoni (procjena): 500 kupača
- ruralna prirodna plaža (sa djelomičnom zaštitom), tip: pijesak, kamen, stijene
- prilaz plaži: morski prilaz (samo za iskrcaj putnika)
- na plaži se sustavno prati kakvoća mora po *Uredbi o kakvoći mora za kupanje (NN, 73/08.)* – za 2013. godinu konačna ocjena kakvoće mora za kupanje bila je izvrsna
- plaža nije pod koncesijom

- postoji interes za uređenje postojećih i novih plažnih prostora

Oprema na plaži:

- nije evidentirana

Ključna pitanja

- plaža je smještena na otočiću Galovac
- u sredini otočića nalazi se samostan pod zaštitom

ANALIZA POSTOJEĆEG STANJA

IGH URBANIZAM d.o.o.
Horwath HTL
Hotel, Tourism and Leisure

Plaže na području Općine Preko/6

Jaz






Osnovni podaci o plaži:

- Dužina: 320m
- Širina (prosječna): 4,7m
- Površina: 1500m²
- Vršni kapacitet plaže u glavnoj turističkoj sezoni (procjena): 500 kupača
- mjesna uređena plaža, tip: pijesak i beton
- plaža ima Plavu zastavu (od 2006.)
- na plaži se sustavno prati kakvoća mora po *Uredbi o kakvoći mora za kupanje (NN, 73/08.)* – za 2013. godinu konačna ocjena kakvoće mora za kupanje bila je izvrsna
- plaža je prilagođena osobama s posebnim potrebama
- plaža nije pod koncesijom
- prilaz plaži: asfaltirana cesta uz plažu

- postoji interes za uređenje postojećih i novih plažnih prostora

Oprema na plaži:

- igralište za djecu, tobogan, WC kabine, osmatračnica, ugostiteljski objekt (restoran, caffe bar), klupe, koševi za smeće, rampa za ulazak invalida u more, parkirna površina uz plažu
- plaža je obilježena u morskom dijelu tijekom ljeta

Ključna pitanja

- postoje izrađena idejna rješenja uređenja plaže

ANALIZA POSTOJEĆEG STANJA

IGH URBANIZAM d.o.o.
Horwath HTL
Hotel, Tourism and Leisure

Plaže na području Općine Preko/7

Kašun



Osnovni podaci o plaži:

- Dužina: 40m
- Širina (prosječna): 3m
- Površina: 120m²
- Vršni kapacitet plaže u glavnoj turističkoj sezoni (procjena): 50 kupača
- mjesna uređena plaža
- tip plaže: šljunak
- na plaži se sustavno prati kakvoća mora po *Uredbi o kakvoći mora za kupanje (NN, 73/08.)* – za 2013. godinu konačna ocjena kakvoće mora za kupanje bila je izvrsna
- plaža nije pod koncesijom
- prilaz plaži: asfaltirana cesta

- postoji interes za uređenje postojećih i novih plažnih prostora

Oprema na plaži:

- stepenice za silazak u more

Ključna pitanja

- nisu definirana

IGH URBANIZAM d.o.o.
Horwath HTL
Hotel, Tourism and Leisure

Plaže na području Općine Preko/8

Fabulić



Osnovni podaci o plaži:

- Dužina: 30m
- Širina (prosječna): 5m
- Površina: 150m²
- Vršni kapacitet plaže u glavnoj turističkoj sezoni (procjena): 50 kupača
- ruralna prirodna plaža (bez zaštite), tip: šljunak, kamen i stijene
- plaža nije pod koncesijom
- prilaz plaži: asfaltirana cesta uz plažu
- postoji interes za uređenje postojećih i novih plažnih prostora

Oprema na plaži:

- nije evidentirana

Ključna pitanja

- nisu definirana

IGH URBANIZAM d.o.o.
Horwath HTL
Hotel, Tourism and Leisure

Plaže na području Općine Preko/9

Poljana



Osnovni podaci o plaži:

- Dužina: 100m
- Širina (prosječna): 5,8m
- Površina: 580m²
- Vršni kapacitet plaže u glavnoj turističkoj sezoni (procjena): 100 kupača
- udaljena prirodna plaža (bez zaštite), tip: kamen i stijene
- plaža nije pod koncesijom
- prilaz plaži: asfaltirana cesta uz plažu
- postoji interes za uređenje postojećih i novih plažnih prostora

Oprema na plaži:

- tuš, kabine za presvlačenje, igralište, stepenice za silazak u more, parkirna površina

Ključna pitanja

- nisu definirana

IGH URBANIZAM d.o.o.
Horwath HTL
Hotel, Tourism and Leisure

Plaže na području Općine Preko/10

Sv.Petar






Osnovni podaci o plaži:

- Dužina: 100m
- Širina (prosječna): 3,63m
- Površina: 363m²
- Vršni kapacitet plaže u glavnoj turističkoj sezoni (procjena): 50 kupača
- mjesna uređena plaža, tip: šljunak i kamen
- na plaži se sustavno prati kakvoća mora po Uredbi o kakvoći mora za kupanje (NN, 73/08.) – za 2013. godinu konačna ocjena kakvoće mora za kupanje bila je izvrsna
- plaža nije pod koncesijom
- prilaz plaži: asfaltirana cesta uz plažu

- postoji interes za uređenje postojećih i novih plažnih prostora

Oprema na plaži:

- stepenice za silazak u more, parkirna površina uz plažu (10 p.m.), parkirna mjesta za bicikle

Ključna pitanja

- uz plažu nalazi se ulaz u marinu (vezište)

IGH URBANIZAM d.o.o.
Horwath HTL
Hotel, Tourism and Leisure

Plaže na području Općine Preko/11

Kod Marinih






Osnovni podaci o plaži:

- Dužina: 50m
- Širina (prosječna): 6m
- Površina: 300m²
- Vršni kapacitet plaže u glavnoj turističkoj sezoni (procjena): 100 kupača
- mjesna uređena plaža, tip: šljunak i pijesak
- plaža nije pod koncesijom
- prilaz plaži: asfaltirana cesta uz plažu

- postoji interes za uređenje postojećih i novih plažnih prostora

Oprema na plaži:

- tuš, ugostiteljski objekt, kemijski WC, igralište za odbojku, parkirna površina

Ključna pitanja

- u blizini plaže nalazi se marina "*Olive island*"

ANALIZA POSTOJEĆEG STANJA

IGH URBANIZAM d.o.o.
Horwath HTL
Hotel, Tourism and Leisure

Plaže na području Općine Preko/12

"*Olive island*" marina



Osnovni podaci o plaži:

- Dužina: 36m
- Širina (prosječna): 6m
- Površina: 220m²

- tip plaže: šljunak
- prilaz plaži: asfaltirana cesta kroz kompleks marine "*Olive island*"

Oprema na plaži:

- ležaljke

Ključna pitanja

- nisu definirana

IGH URBANIZAM d.o.o.
Horwath HTL
Hotel, Tourism and Leisure

Plaže na području Općine Preko/13

Mali Lukoran



Osnovni podaci o plaži:

- Dužina: 30m
- Širina (prosječna): 3,3m
- Površina: 100m²
- Vršni kapacitet plaže u glavnoj turističkoj sezoni (procjena): 50 kupača

- mjesna uređena plaža, tip: šljunak
- plaža nije pod koncesijom
- prilaz plaži: asfaltirana cesta

- postoji interes za uređenje postojećih i novih plažnih prostora

Oprema na plaži:

- stepenice za silazak u more, tuš, ugostiteljski objekt, parkirna površina

Ključna pitanja

- na plaži se nalaze vezovi za brodice

IGH URBANIZAM d.o.o.
Horwath HTL
Hotel, Tourism and Leisure

Plaže na području Općine Preko/14

Punta







Osnovni podaci o plaži:

- Dužina: 150m
- Širina (prosječna): 2m
- Površina: 300m²
- Vršni kapacitet plaže u glavnoj turističkoj sezoni (procjena): 100 kupača

- ruralna prirodna plaža (bez zaštite), tip: kamen
- prilaz plaži: asfaltirana cesta
- plaža nije pod koncesijom

- postoji interes za uređenje postojećih i novih plažnih prostora

Oprema na plaži:

- stepenice za silazak u more, ugostiteljski objekt, parkirna površina

Ključna pitanja

- nisu definirana

IGH URBANIZAM d.o.o.
Horwath HTL
Hotel, Tourism and Leisure

Plaže na području Općine Preko/15

Lukoran (Jaz)





Osnovni podaci o plaži:

- Dužina: 35m
- Širina (prosječna): 4,3m
- Površina: 150m²
- Vršni kapacitet plaže u glavnoj turističkoj sezoni (procjena): 50 kupača

- mjesna uređena plaža, tip: pijesak
- plaža nije pod koncesijom
- prilaz plaži: asfaltirana cesta

- postoji interes za uređenje postojećih i novih plažnih prostora

Oprema na plaži:

- odbojka u moru

Ključna pitanja

- u blizini se nalaze vezovi za brodice

IGH URBANIZAM d.o.o.
Horwath HTL
Hotel, Tourism and Leisure

Plaže na području Općine Preko/16

Vrulja



Osnovni podaci o plaži:

- Dužina: 50m
- Širina (prosječna): 4m
- Površina: 200m²
- Vršni kapacitet plaže u glavnoj turističkoj sezoni (procjena): 80 kupača

- mjesna uređena plaža, tip: šljunak i kamen
- plaža nije pod koncesijom
- prilaz plaži: asfaltirana cesta

- postoji interes za uređenje postojećih i novih plažnih prostora

Oprema na plaži:

- igralište, tuš, kabine za presvlačenje

Ključna pitanja

- nisu definirana

IGH URBANIZAM d.o.o.
Horwath HTL
Hotel, Tourism and Leisure

Plaže na području Općine Preko/17

Burel



Osnovni podaci o plaži:

- Dužina: 60m
- Širina (prosječna): 3,3m
- Površina: 200m²
- Vršni kapacitet plaže u glavnoj turističkoj sezoni (procjena): 80 kupača
- mjesna uređena plaža, tip: kamen
- prilaz plaži: asfaltirana cesta
- plaža nije pod koncesijom

- postoji interes za uređenje postojećih i novih plažnih prostora

Oprema na plaži:

- tuš
- plaža se nalazi uz nekadašnje odmaralište

Ključna pitanja

- nisu definirana

ANALIZA POSTOJEĆEG STANJA

IGH URBANIZAM d.o.o.
Horwath HTL
Hotel, Tourism and Leisure

Plaže na području Općine Preko/18

Željina







Osnovni podaci o plaži:

- Dužina: 100m
- Širina (prosječna): 2m
- Površina: 200m²
- Vršni kapacitet plaže u glavnoj turističkoj sezoni (procjena): 50 kupača
- udaljena prirodna plaža (bez zaštite), tip: šljunak, kamen, stijene
- prilaz plaži: pješačka staza

Oprema na plaži:

- nije evidentirana

Ključna pitanja

- nisu definirana

IGH URBANIZAM d.o.o.
Horwath HTL
Hotel, Tourism and Leisure

Plaže na području Općine Preko/19

Svitla







Osnovni podaci o plaži:

- Dužina: 100m
- Širina (prosječna): 2m
- Površina: 200m²
- Vršni kapacitet plaže u glavnoj turističkoj sezoni (procjena): 50 kupača
- udaljena prirodna plaža (bez zaštite), tip: pijesak, kamen, stijene
- prilaz plaži: morski prilaz (samo za iskrcaj putnika), pješačka staza

Oprema na plaži:

- nije evidentirana

Ključna pitanja

- na plaži se nalaze privezišta za plovila

IGH URBANIZAM d.o.o.
Horwath HTL
Hotel, Tourism and Leisure

Plaže na području Općine Preko/20

Prtljug



Osnovni podaci o plaži:

- Dužina: 100m
- Širina (prosječna): 2m
- Površina: 200m²
- Vršni kapacitet plaže u glavnoj turističkoj sezoni (procjena): 80 kupača
- udaljena prirodna plaža (sa djelomičnom zaštitom), tip: šljunak, stijene, beton
- prilaz plaži: bijela cesta, morski prilaz (samo za iskrcaj putnika), pješačka staza
- na dijelu plaže se sustavno prati kakvoća mora po *Uredbi o kakvoći mora za kupanje (NN, 73/08.)*
- postoji interes za uređenje postojećih i novih plažnih prostora

Oprema na plaži:

- nije evidentirana

Ključna pitanja

- nisu definirana

IGH URBANIZAM d.o.o.
Horwath HTL
Hotel, Tourism and Leisure

Plaže na području Općine Preko/21

Rivanj (otok Rivanj)







Osnovni podaci o plaži:

- Dužina: 250m
- Širina (prosječna): 2m
- Površina: 500m²
- Vršni kapacitet plaže u glavnoj turističkoj sezoni (procjena): 120 kupača
- mjesna uređena plaža, tip: šljunak, kamen, stijene, beton
- prilaz plaži: bijela cesta, morski prilaz (uređeno pristajalište), pješačka staza
- na plaži se sustavno prati kakvoća mora po *Uredbi o kakvoći mora za kupanje (NN, 73/08.)* – za 2013. godinu ocjena kakvoće mora za kupanje bila je izvrsna
- postoji interes za uređenje postojećih i novih plažnih prostora

Oprema na plaži:

- nije evidentirana

Ključna pitanja

- nisu definirana

IGH URBANIZAM d.o.o.
Horwath HTL
Hotel, Tourism and Leisure

Plaže na području Općine Preko/22

Muline (otok Sestrunj)



Osnovni podaci o plaži:

- Dužina: 100m
- Širina (prosječna): 2m
- Površina: 200m²
- Vršni kapacitet plaže u glavnoj turističkoj sezoni (procjena): 50 kupača
- udaljena prirodna plaža (bez zaštite), tip: šljunak, kamen, stijene
- prilaz plaži: pješačka staza

Oprema na plaži:

- nije evidentirana

Ključna pitanja

- nisu definirana

IGH URBANIZAM d.o.o.
Horwath HTL
Hotel, Tourism and Leisure

Plaže na području Općine Preko/23

Kablin (otok Sestrunj)





Osnovni podaci o plaži:

- Dužina: 200m
- Širina (prosječna): 2,5m
- Površina: 500m²
- Vršni kapacitet plaže u glavnoj turističkoj sezoni (procjena): 200 kupača
- mjesna uređena plaža, tip: sitni šljunak, šljunak, kamen, stijene
- prilaz plaži: asfaltirana cesta, morski prilaz (uređeno pristajalište), pješačka staza, obalni put
- na plaži se sustavno prati kakvoća mora po *Uredbi o kakvoći mora za kupanje (NN, 73/08.)* – za 2013. godinu ocjena kakvoće mora za kupanje bila je izvrsna
- postoji interes za uređenje postojećih i novih plažnih prostora

Oprema na plaži:

- nije evidentirana

Ključna pitanja

- nisu definirana

IGH URBANIZAM d.o.o.
Horwath HTL
Hotel, Tourism and Leisure

Plaže na području Općine Preko/24

Triluke (otok Sestrunj)



Osnovni podaci o plaži:

- Dužina: 100m
- Širina (prosječna): 2m
- Površina: 200m²
- Vršni kapacitet plaže u glavnoj turističkoj sezoni (procjena): 80 kupača
- udaljena prirodna plaža (sa djelomičnom zaštitom), tip: sitni šljunak, šljunak, kamen, stijene
- prilaz plaži: morski prilaz (samo za iskrcaj putnika), pješačka staza
- postoji interes za uređenje postojećih i novih plažnih prostora

Oprema na plaži:

- nije evidentirana

Ključna pitanja

- nisu definirana

IGH URBANIZAM d.o.o.
Horwath HTL
Hotel, Tourism and Leisure

Plaže na području Općine Preko/25

Hrvatin (otok Sestrunj)







Osnovni podaci o plaži:

- Dužina: 150m
- Širina (prosječna): 2,7m
- Površina: 400m²
- Vršni kapacitet plaže u glavnoj turističkoj sezoni (procjena): 100 kupača
- mjesna uređena plaža, tip: sitni šljunak, šljunak, kamen, stijene
- prilaz plaži: asfaltirana cesta, bijela cesta, morski prilaz (samo za iskrcaj putnika), pješačka staza
- na plaži se sustavno prati kakvoća mora po *Uredbi o kakvoći mora za kupanje (NN, 73/08.)*

- postoji interes za uređenje postojećih i novih plažnih prostora

Oprema na plaži:

- nije evidentirana

Ključna pitanja

- nisu definirana

IGH URBANIZAM d.o.o.
Horwath HTL
Hotel, Tourism and Leisure

Plaže na području Općine Preko/26

Ošljak istok (otok Ošljak)





Osnovni podaci o plaži:

- Dužina: 250m
- Širina (prosječna): 2m
- Površina: 500m²
- Vršni kapacitet plaže u glavnoj turističkoj sezoni (procjena): 250 kupača
- udaljena prirodna plaža (bez zaštite), tip: kamen, stijene
- prilaz plaži: morski prilaz (samo za iskrcaj putnika), pješačka staza

- postoji interes za uređenje postojećih i novih plažnih prostora

Oprema na plaži:

- nije evidentirana

Ključna pitanja

- nisu definirana

IGH URBANIZAM d.o.o.
Horwath HTL
Hotel, Tourism and Leisure

Plaže na području Općine Preko/27

Ošljak zapad (otok Ošljak)





Osnovni podaci o plaži:

- Dužina: 350m
- Širina (prosječna): 1,7m
- Površina: 600m²
- Vršni kapacitet plaže u glavnoj turističkoj sezoni (procjena): 200 kupača
- mjesna uređena plaža, tip: pijesak, kamen, stijene, beton
- prilaz plaži: bijela cesta, morski prilaz (uređeno pristajalište), pješačka staza

Oprema na plaži:

- ugostiteljski objekt

Ključna pitanja

- u blizini plaže nalazi se trajektno pristanište

ANALIZA POSTOJEĆEG STANJA

IGH URBANIZAM d.o.o.
Horwath HTL
Hotel, Tourism and Leisure

Plaže na području Općine Preko/28

Skrača-čeprljanda







Osnovni podaci o plaži:

- Dužina: 50m
- Širina (prosječna): 4m
- Površina: 200m²
- Vršni kapacitet plaže u glavnoj turističkoj sezoni (procjena): 40 kupača

- ruralna prirodna plaža (bez zaštite), tip: kamen, stijene
- prilaz plaži: bijela cesta
- plaža nije pod koncesijom
- nisu određene granice pomorskog dobra

- postoji interes za uređenje postojećih i novih plažnih prostora

Oprema na plaži:

- stepenice za silazak u more

Ključna pitanja

- u blizini se nalaze kampovi

ANALIZA POSTOJEĆEG STANJA

IGH URBANIZAM d.o.o.
Horwath HTL
Hotel, Tourism and Leisure

Plaže na području Općine Preko/29

Čeprljanda-centar






Osnovni podaci o plaži:

- Dužina: 200m
- Širina (prosječna): 4m
- Površina: 800m²
- Vršni kapacitet plaže u glavnoj turističkoj sezoni (procjena): 200 kupača

- mjesna uređena plaža, tip: šljunak, kamen, beton
- prilaz plaži: asfaltirana cesta
- plaža nije pod koncesijom

- postoji interes za uređenje postojećih i novih plažnih prostora

Oprema na plaži:

- tuš, kabine za presvlačenje, ugostiteljski objekt, igralište za djecu (preko puta ceste), stepenice za silazak u more, rampa za ulaz invalida u more, parkirna površina

Ključna pitanja

- u blizini se nalazi vezište

IGH URBANIZAM d.o.o.
Horwath HTL
Hotel, Tourism and Leisure

Plaže na području Općine Preko/30

Tratica-čeprljanda







Osnovni podaci o plaži:

- Dužina: 300m
- Širina (prosječna): 5m
- Površina: 1500m²
- Vršni kapacitet plaže u glavnoj turističkoj sezoni (procjena): 230 kupača

- mjesna uređena plaža, tip: šljunak, sitni šljunak
- prilaz plaži: asfaltirana cesta
- nisu određene granice pomorskog dobra
- plaža nije pod koncesijom

- postoji interes za uređenje postojećih i novih plažnih prostora

Oprema na plaži:

- tuš, stepenice za silazak u more, rampa za ulaz invalida u more, mul

Ključna pitanja

- nisu definirana

IGH URBANIZAM d.o.o.
Horwath HTL
Hotel, Tourism and Leisure

Plaže na području Općine Preko/31

Soline-Ritam







Osnovni podaci o plaži:

- Dužina: 150m
- Širina (prosječna): 2,6m
- Površina: 400m²
- Vršni kapacitet plaže u glavnoj turističkoj sezoni (procjena): 200 kupača

- mjesna uređena plaža, tip: šljunak, beton
- prilaz plaži: asfaltirana cesta
- nisu određene granice pomorskog dobra
- plaža nije pod koncesijom

- postoji interes za uređenje postojećih i novih plažnih prostora

Oprema na plaži:

- ugostiteljski objekt, stepenice za silazak u more, suncobrani, ležaljke (privatno, bez koncesije), igralište za djecu, parkirna površina

Ključna pitanja

- u blizini se nalazi vezište

ANALIZA POSTOJEĆEG STANJA

IGH URBANIZAM d.o.o.

Horwath HTL
Hotel, Tourism and Leisure

Plaže na području Općine Preko/32

Centar





Osnovni podaci o plaži:

- Dužina: 100m
- Širina (prosječna): 8m
- Površina: 800m²
- Vršni kapacitet plaže u glavnoj turističkoj sezoni (procjena): 150 kupača

- mjesna uređena plaža (bez zaštite), tip: kamen, stijene, beton
- prilaz plaži: asfaltirana cesta
- nisu određene granice pomorskog dobra
- plaža nije pod koncesijom

- postoji interes za uređenje postojećih i novih plažnih prostora

Oprema na plaži:

- ugostiteljski objekt (restoran), tuš, montažne kabine za presvlačenje, stepenice za silazak u more

Ključna pitanja

- u blizini plaže nalazi se vezište
- postoje planovi za novu marinu
- u blizini se nalazi hotel "Ugljan"

❑ ANALIZA POSTOJEĆEG STANJA

IGH URBANIZAM d.o.o.

Horwath HTL
Hotel, Tourism and Leisure

Plaže na području Općine Preko/33

Mostir






Osnovni podaci o plaži:

- Dužina: 350m
- Širina (prosječna): 2,8m
- Površina: 1000m²
- Vršni kapacitet plaže u glavnoj turističkoj sezoni (procjena): 400 kupača
- mjesna uređena plaža, tip: pijesak, šljunak, beton
- na plaži se sustavno prati kakvoća mora po *Uredbi o kakvoći mora za kupanje (NN, 73/08.)* – za 2013. godinu konačna ocjena kakvoće mora za kupanje bila je izvrsna
- prilaz plaži: asfaltirana cesta
- plaža je prilagođena osoba s posebnim potrebama
- plaža nije pod koncesijom

- postoji interes za uređenje postojećih i novih plažnih prostora

Oprema na plaži:

- tuš, kabine za presvlačenje, stepenice za silazak u more, rampa za ulaz invalida u more, igralište za djecu, odbojka u moru, ugostiteljski objekt, kemijski WC
- plaža je označena u morskom dijelu tijekom ljetnog dijela godine

Ključna pitanja

- izrađen DPU
- u blizini plaže nalazi se samostan

IGH URBANIZAM d.o.o.
Horwath HTL
Hotel, Tourism and Leisure

Plaže na području Općine Preko/34

Batalaža







Osnovni podaci o plaži:

- Dužina: 150m
- Širina (prosječna): 3,3m
- Površina: 500m²
- Vršni kapacitet plaže u glavnoj turističkoj sezoni (procjena): 150 kupača
- mjesna uređena plaža, tip: šljunak, kamen
- prilaz plaži: asfaltirana cesta
- nisu određene granice pomorskog dobra
- plaža nije pod koncesijom

- postoji interes za uređenje postojećih i novih plažnih prostora

Oprema na plaži:

- ugostiteljski objekt iznad plaže, tuševi, stepenice za silazak u more, igralište za odbojku

Ključna pitanja

- u blizini se nalazi vezište

ANALIZA POSTOJEĆEG STANJA

IGH URBANIZAM d.o.o.
Horwath HTL
Hotel, Tourism and Leisure

Plaže na području Općine Preko/35

Sušica-Tratica





Osnovni podaci o plaži:

- Dužina: 100m
- Širina (prosječna): 5,5m
- Površina: 550m²
- Vršni kapacitet plaže u glavnoj turističkoj sezoni (procjena): 140 kupača
- Ruralna prirodna plaža (bez zaštite), tip: šljunak, kamen, stijene, beton
- prilaz plaži: asfaltirana cesta
- nisu određene granice pomorskog dobra
- plaža nije pod koncesijom

- postoji interes za uređenje postojećih i novih plažnih prostora

Oprema na plaži:

- stepenice za silazak u more
- uz plažu nalazi se kamp

Ključna pitanja

- nisu definirana

IGH URBANIZAM d.o.o.
Horwath HTL
Hotel, Tourism and Leisure

Plaže na području Općine Preko/36

Sušica-Centar







Osnovni podaci o plaži:

- Dužina: 70m
- Širina (prosječna): 7,1m
- Površina: 500m²
- Vršni kapacitet plaže u glavnoj turističkoj sezoni (procjena): 150 kupača
- mjesna uređena plaža, tip: šljunak, kamen
- prilaz plaži: asfaltirana cesta
- nisu određene granice pomorskog dobra
- plaža nije pod koncesijom

- postoji interes za uređenje postojećih i novih plažnih prostora

Oprema na plaži:

- igralište za djecu, tuš, kabine za presvlačenje
- u blizini se nalaze kampovi (privatni)

Ključna pitanja

- u blizini se nalazi vezište

ANALIZA POSTOJEĆEG STANJA

IGH URBANIZAM d.o.o.
Horwath HTL
Hotel, Tourism and Leisure

Plaže na području Općine Preko/37

Skrača Gornje selo





Osnovni podaci o plaži:

- Dužina: 70m
- Širina (prosječna): 5,7m
- Površina: 400m²
- Vršni kapacitet plaže u glavnoj turističkoj sezoni (procjena): 150 kupača
- ruralna prirodna plaža (bez zaštite), tip: pijesak, beton
- prilaz plaži: asfaltirana cesta
- nisu određene granice pomorskog dobra
- plaža nije pod koncesijom

- postoji interes za uređenje postojećih i novih plažnih prostora

Oprema na plaži:

- rukohvat za silazak u more, klupe

Ključna pitanja

- nisu definirana

IGH URBANIZAM d.o.o.
Horwath HTL
Hotel, Tourism and Leisure

Plaže na području Općine Preko/38

Stivon





Osnovni podaci o plaži:

- Dužina: 60m
- Širina (prosječna): 5,8m
- Površina: 350m²
- Vršni kapacitet plaže u glavnoj turističkoj sezoni (procjena): 70 kupača
- mjesna uređena plaža, tip: pijesak, šljunak, beton
- prilaz plaži: asfaltirana cesta
- nisu određene granice pomorskog dobra
- plaža nije pod koncesijom

- postoji interes za uređenje postojećih i novih plažnih prostora

Oprema na plaži:

- stepenice za silazak u more, kabine za presvlačenje
- ugostiteljski objekt u neposrednoj blizini
- u blizini se nalazi i arheološko nalazište

Ključna pitanja

- u blizini se nalazi privezište

IGH URBANIZAM d.o.o.
Horwath HTL
Hotel, Tourism and Leisure

Plaže na području Općine Preko/39

Zmorašnja luka





Osnovni podaci o plaži:

- Dužina: 150m
- Širina (prosječna): 3,2m
- Površina: 480m²
- Vršni kapacitet plaže u glavnoj turističkoj sezoni (procjena): 100 kupača
- ruralna prirodna plaža (bez zaštite), tip: šljunak, kamen
- prilaz plaži: bijela cesta, pješačka staza
- nisu određene granice pomorskog dobra
- plaža nije pod koncesijom

- postoji interes za uređenje postojećih i novih plažnih prostora

Oprema na plaži:

- nije evidentirana
- u blizini se nalazi ugostiteljski objekt

Ključna pitanja

- u blizini plaže nalazi se vezište i parkirna površina

IGH URBANIZAM d.o.o.
Horwath HTL
Hotel, Tourism and Leisure

Plaže na području Općine Preko/40

Južna luka







Osnovni podaci o plaži:

- Dužina: 300m
- Širina (prosječna): 3,3m
- Površina: 1000m²
- Vršni kapacitet plaže u glavnoj turističkoj sezoni (procjena): 250 kupača
- udaljena prirodna plaža (bez zaštite), tip: pijesak, stijene, beton
- prilaz plaži: bijela cesta, pješačka staza (u ljetnom dijelu godine zabranjen je pristup vozilima)
- nisu određene granice pomorskog dobra
- plaža nije pod koncesijom
- postoji interes za uređenje postojećih i novih plažnih prostora

Oprema na plaži:

- morski dio plaže označen je u ljetnom dijelu godine (bove)
- kemijski WC

Ključna pitanja

- nisu definirana

IGH URBANIZAM d.o.o.
Horwath HTL
Hotel, Tourism and Leisure

Plaže na području Općine Preko/41

Guduće Dražica





Osnovni podaci o plaži:

- Dužina: 70m
- Širina (prosječna): 3,6m
- Površina: 250m²
- Vršni kapacitet plaže u glavnoj turističkoj sezoni (procjena): 50 kupača
- ruralna prirodna plaža (bez zaštite), tip: pijesak
- prilaz plaži: pješačka staza, obalni put
- nisu određene granice pomorskog dobra
- plaža nije pod koncesijom

- postoji interes za uređenje postojećih i novih plažnih prostora

Oprema na plaži:

- nije evidentirana

Ključna pitanja

- nisu definirana

IGH URBANIZAM d.o.o.
Horwath HTL
Hotel, Tourism and Leisure

Plaže na području Općine Preko/42

Pavlešina





Osnovni podaci o plaži:

- nalazi se u zaseoku Guduće
- Dužina: 150m
- Širina (prosječna): 4,3m
- Površina: 650m²
- Vršni kapacitet plaže u glavnoj turističkoj sezoni (procjena): 250 kupača
- mjesna uređena plaža, tip: pijesak i šljunak
- prilaz plaži: asfaltirana cesta
- nisu određene granice pomorskog dobra
- plaža nije pod koncesijom

- postoji interes za uređenje postojećih i novih plažnih prostora

Oprema na plaži:

- rukohvat za silazak u more
- u blizini se nalaze boćalište i neoznačeni parking

Ključna pitanja

- u blizini se nalazi kamp i vezovi za lokalna plovila

ANALIZA POSTOJEĆEG STANJA

IGH URBANIZAM d.o.o.
Horwath HTL
Hotel, Tourism and Leisure

Plaže na području Općine Preko/43

Lučica Fortoština





Osnovni podaci o plaži:

- Dužina: 30m
- Širina (prosječna): 5m
- Površina: 150m²
- Vršni kapacitet plaže u glavnoj turističkoj sezoni (procjena): 50 kupača
- ruralna prirodna plaža, tip: šljunak, kamen
- prilaz plaži: asfaltirana cesta
- nisu određene granice pomorskog dobra
- plaža nije pod koncesijom

- postoji interes za uređenje postojećih i novih plažnih prostora

Oprema na plaži:

- nije evidentirana

Ključna pitanja

- u blizini se nalazi manja luka sa vezovima za lokalna plovila

IGH URBANIZAM d.o.o.
Horwath HTL
Hotel, Tourism and Leisure

Plaže na području Općine Preko/44

Suha





Osnovni podaci o plaži:

- Dužina: 150m
- Širina (prosječna): 2,6m
- Površina: 400m²
- Vršni kapacitet plaže u glavnoj turističkoj sezoni (procjena): 200 kupača
- ruralna i udaljena prirodna plaža (bez zaštite), tip: pijesak, sitni šljunak, stijene
- prilaz plaži: bijela cesta
- na plaži se sustavno prati kakvoća mora po *Uredbi o kakvoći mora za kupanje (NN, 73/08.)*
- plaža nije pod koncesijom

- postoji interes za uređenje postojećih i novih plažnih prostora

Oprema na plaži:

- kemijski WC
- u blizini se nalazi parkirna površina (neoznačena)

Ključna pitanja

- potrebno je uređenje okoliša i obogaćivanje dodatnim sadržajima

IGH URBANIZAM d.o.o.
Horwath HTL
Hotel, Tourism and Leisure

Plaže na području Općine Preko/45

Iza mostira



Osnovni podaci o plaži:

- Dužina: 70m
- Širina (prosječna): 3,6m
- Površina: 250m²
- Vršni kapacitet plaže u glavnoj turističkoj sezoni (procjena): 50 kupača
- ruralna prirodna plaža (bez zaštite), tip: šljunak, kamen, stijene
- prilaz plaži: pješačka staza, obalni put
- na plažu je dozvoljen pristup kućnim ljubimcima
- postoji interes za uređenje postojećih i novih plažnih prostora

Oprema na plaži:

- nije evidentirana

Ključna pitanja

- u blizini se nalazi središnja plaža „Mostir"

IGH URBANIZAM d.o.o.
Horwath HTL
Hotel, Tourism and Leisure

Plaže na području Općine Preko/46

Gaj







Osnovni podaci o plaži:

- Dužina: 70m
- Širina (prosječna): 3,6m
- Površina: 250m²
- Vršni kapacitet plaže u glavnoj turističkoj sezoni (procjena): 50 kupača
- udaljena prirodna plaža (bez zaštite), tip: pijesak, kamen stijene, beton
- prilaz plaži: pješačka staza, obalni put
- postoji interes za uređenje postojećih i novih plažnih prostora

Oprema na plaži:

- nije evidentirana

Ključna pitanja

- nisu definirana

IGH URBANIZAM d.o.o.
Horwath HTL
Hotel, Tourism and Leisure

Plaže na području Općine Preko/47

Štrmeljeva



Osnovni podaci o plaži:

- Dužina: 70m
- Širina (prosječna): 3,6m
- Površina: 250m²
- Vršni kapacitet plaže u glavnoj turističkoj sezoni (procjena): 50 kupača
- udaljena prirodna plaža (bez zaštite), tip: pijesak, sitni šljunak, stijene
- prilaz plaži: pješačka staza, obalni put
- na plažu je dozvoljen pristup kućnim ljubimcima
- postoji interes za uređenje postojećih i novih plažnih prostora

Oprema na plaži:

- nije evidentirana

Ključna pitanja

- nisu definirana

IGH URBANIZAM d.o.o.
Horwath HTL
Hotel, Tourism and Leisure

Plaže na području Općine Preko/48

Sv. Kuzma i Damjan



Osnovni podaci o plaži:

- Dužina: 70m
- Širina (prosječna): 3,6m
- Površina: 250m²
- Vršni kapacitet plaže u glavnoj turističkoj sezoni (procjena): 50 kupača
- udaljena prirodna plaža (bez zaštite), tip: pijesak, stijene, beton
- prilaz plaži: pješačka staza, obalni put
- postoji interes za uređenje postojećih i novih plažnih prostora

Oprema na plaži:

- nije evidentirana

Ključna pitanja

- nisu definirana

IGH URBANIZAM d.o.o.
Horwath HTL
Hotel, Tourism and Leisure

Plaže na području Općine Preko/49

Iza Kuzme



Osnovni podaci o plaži:

- Dužina: 70m
- Širina (prosječna): 3,6m
- Površina: 250m²
- Vršni kapacitet plaže u glavnoj turističkoj sezoni (procjena): 50 kupača
- udaljena prirodna plaža (bez zaštite), tip: pijesak, šljunak, stijene
- prilaz plaži: pješačka staza, obalni put
- na plažu je dozvoljen pristup kućnim ljubimcima
- postoji interes za uređenje postojećih i novih plažnih prostora

Oprema na plaži:

- nije evidentirana

Ključna pitanja

- nisu definirana

IGH URBANIZAM d.o.o.
Horwath HTL
Hotel, Tourism and Leisure

Plaže na području Općine Preko/50

Jankova



Osnovni podaci o plaži:

- Dužina: 70m
- Širina (prosječna): 3,6m
- Površina: 250m²
- Vršni kapacitet plaže u glavnoj turističkoj sezoni (procjena): 50 kupača
- udaljena prirodna plaža (bez zaštite), tip: pijesak, šljunak, stijene
- prilaz plaži: pješačka staza, obalni put
- na plažu je dozvoljen pristup kućnim ljubimcima
- postoji interes za uređenje postojećih i novih plažnih prostora

Oprema na plaži:

- nije evidentirana

Ključna pitanja

- nisu definirana

IGH URBANIZAM d.o.o.
Horwath HTL
Hotel, Tourism and Leisure

Plaže na području Općine Preko/51

Školjić



Osnovni podaci o plaži:

- Dužina: 70m
- Širina (prosječna): 3,6m
- Površina: 250m²
- Vršni kapacitet plaže u glavnoj turističkoj sezoni (procjena): 50 kupača
- udaljena prirodna plaža (bez zaštite), tip: pijesak, šljunak, stijene
- prilaz plaži: pješačka staza, obalni put
- na plažu je dozvoljen pristup kućnim ljubimcima
- postoji interes za uređenje postojećih i novih plažnih prostora

Oprema na plaži:

- nije evidentirana

Ključna pitanja

- nisu definirana

IGH URBANIZAM d.o.o.
Horwath HTL
Hotel, Tourism and Leisure

Plaže na području Općine Preko/52

Prtljug



Osnovni podaci o plaži:

- Dužina: 70m
- Širina (prosječna): 3,6m
- Površina: 250m²
- Vršni kapacitet plaže u glavnoj turističkoj sezoni (procjena): 50 kupača
- udaljena prirodna plaža (bez zaštite), tip: pijesak, šljunak, stijene, beton
- prilaz plaži: pješačka staza, obalni put
- na dijelu plaže se sustavno prati kakvoća mora po *Uredbi o kakvoći mora za kupanje (NN, 73/08.)*

- postoji interes za uređenje postojećih i novih plažnih prostora

Oprema na plaži:

- nije evidentirana

Ključna pitanja

- nisu definirana

IGH URBANIZAM d.o.o.
Horwath HTL
Hotel, Tourism and Leisure

Plaže na području Općine Preko/53

Kobiljak



Osnovni podaci o plaži:

- Dužina: 70m
- Širina (prosječna): 3,6m
- Površina: 250m²
- Vršni kapacitet plaže u glavnoj turističkoj sezoni (procjena): 50 kupača
- ruralna prirodna plaža (bez zaštite), tip: šljunak, stijene, beton
- prilaz plaži: asfaltirana cesta, bijela cesta
- postoji interes za uređenje postojećih i novih plažnih prostora

Oprema na plaži:

- nije evidentirana

Ključna pitanja

- u blizini se nalazi psihijatrijska bolnica „Ugljan" (mogućnost uređenja za njihove korisnike ili za ugrožene skupine-invalidi i dr.)
- u blizini se nalaze vezovi za lokalna plovila

IGH URBANIZAM d.o.o.
Horwath HTL
Hotel, Tourism and Leisure

Plaže na području Općine Preko/54

Ostale plaže

Naziv plaže	Osnovni podaci	Oprema na plaži	Ključna pitanja
Lokva (Rivanj)	• Dužina: 150m • Širina (prosječna): 1,7m • Površina: 250m² • Vršni kapacitet plaže u glavnoj turističkoj sezoni (procjena): 100 kupača • udaljena prirodna plaža (bez zaštite), tip: šljunak, kamen, stijene • prilaz plaži: bijela cesta, pješačka staza	nije evidentirana	nisu definirana

❑ ANALIZA POSTOJEĆEG STANJA

IGH URBANIZAM d.o.o.
Horwath HTL
Hotel, Tourism and Leisure

Plaže na području Općine Privlaka/$_1$



Plaže

NAZIV PLAŽE	OZNAKA
• Mostina	18.1.
• Jaz-Loznica	18.2.
• Škrapavac	18.3.
• Sabunike	18.4.

Ukupna dužina plaža: 1700m

Ukupna površina plaža: 11090m²

OPĆINA PRIVLAKA	Procjena vršnog broja posjetitelja plaža
Lokalno stanovništvo	676
Korisnici vikendica (procjena)	2.605
Posjetitelji iz okolnih mjesta	500
Turisti smješteni u destinaciji	3.594
Neregistrirani (procjena)	722
UKUPNO	8.097

ANALIZA POSTOJEĆEG STANJA

IGH URBANIZAM d.o.o.
Horwath HTL
Hotel, Tourism and Leisure

Plaže na području Općine Privlaka/$_2$

Mostina, Privlaka






Osnovni podaci o plaži:

- Dužina: 630m
- Površina plaže: 2200m²

Oprema na plaži:

- kabine za presvlačenje
- tuševi
- iznad plaže je autokamp, sa kapacitetom od oko 1200 mjesta (330 smještajnih jedinica)
- dva pokretna ugostiteljska objekta s koncesijskim odobrenjem, dva kioska

Ključna pitanja

- plaža Mostina je pjeskovito-šljunčana plaža, mjestimice s izgrađenim podzidom (zbog urušavanja tla), te s dijelovima na kojima je ljekovito blato (riječ je o uvali u kojoj je plaža izrazito plitka)
- plažu posjećuju obitelji
- do plaže se dolazi automobilom i šetnicom, koja se djelomice koristi i kao sunčalište

ANALIZA POSTOJEĆEG STANJA

IGH URBANIZAM d.o.o.
Horwath HTL
Hotel, Tourism and Leisure

Plaže na području Općine Privlaka/3

Jaz, Loznica






Osnovni podaci o plaži:

- Dužina: 260m
- Površina plaže: 4170m²

Oprema na plaži:

- tuš
- kabine za presvlačenje
- koševi za smeće

Ključna pitanja

- plaža Jaz – Loznica je plaža koja je većim dijelom betonirana
- kupači plaže Jaz su uglavnom obitelji (gosti destinacije) i lokalno stanovništvo
- u nastavku plaže nalazi se privezište za brodice

260

ANALIZA POSTOJEĆEG STANJA

IGH URBANIZAM d.o.o.
Horwath HTL
Hotel, Tourism and Leisure

Plaže na području Općine Privlaka/4

Škrapavac, Privlaka







Osnovni podaci o plaži:

- Dužina: 470m
- Površina plaže: 2320m²

Oprema na plaži:

- tuš
- kabine za presvlačenje
- caffe bar i fast food (na privatnom zemljištu)
- uređeno dječje igralište (u vlasništvu caffe bara)

Ključna pitanja

- plaža Škrapavac je plaža koja je većim dijelom betonirana, a karakterizira je niska razina mora
- kupači plaže Škrapavac su kao i na svim plažama općine Privlaka, uglavnom obitelji (gosti destinacije) i lokalno stanovništvo

261

ANALIZA POSTOJEĆEG STANJA

IGH URBANIZAM d.o.o.
Horwath HTL
Hotel, Tourism and Leisure

Plaže na području Općine Privlaka/5

Sabunike, Privlaka






Osnovni podaci o plaži:

- Dužina: 340m
- Površina plaže: 2400m²

Oprema na plaži:

- kabine za presvlačenje
- tuš
- koševi za smeće
- dva caffe bara (u zakupu su javne površine jer nisu na pomorskom dobru)

Ključna pitanja

- plaža Sabunike je pješčano-šljunčana plaža
- najveći problem na plaži je odron zemlje uslijed djelovanja mora
- prilaz plaži je moguć stepenicama (nije za osobe s invaliditetom) – postoji rampa za sa zapadne strane koju treba urediti
- daljnje održavanje plaže je problematično jer je uska, te zbog odrona zemlje

262

ANALIZA POSTOJEĆEG STANJA

IGH URBANIZAM d.o.o.
Horwath HTL
Hotel, Tourism and Leisure

Plaže na području Općine Ražanac/1



Plaže

NAZIV PLAŽE	OZNAKA
• Glavna plaža	19.1.
• Stražica	19.2.

Ostale plaže, naknadno aplicirane:
- Puntica
- Oseka
- Rtina-Miočići
- Rtina-Miletići

Ukupna dužina plaža: 2740m
Ukupna površina plaža: 13200m²

OPĆINA RAŽANAC	Procjena vršnog broja posjetitelja plaža
Lokalno stanovništvo	882
Korisnici vikendica (procjena)	1.858
Posjetitelji iz okolnih mjesta	600
Turisti smješteni u destinaciji	2.544
Neregistrirani (procjena)	415
UKUPNO	6.299

263

❑ ANALIZA POSTOJEĆEG STANJA

IGH URBANIZAM d.o.o.

Horwath HTL
Hotel, Tourism and Leisure

Plaže na području Općine Ražanac/$_2$

Glavna plaža, Ražanac






Osnovni podaci o plaži:

- Dužina: 190m
- Površina plaže: 3100m²

Oprema na plaži:

- nije evidentirana
- na njenom gornjem dijelu je dječje igralište

Ključna pitanja

- plaža se nalazi u centralnom dijelu naselja i na njenom gornjem dijelu se nalazi dječje igralište

IGH URBANIZAM d.o.o.
Horwath HTL
Hotel, Tourism and Leisure

Plaže na području Općine Ražanac/3

Stražica, Ražanac






Osnovni podaci o plaži:

- Dužina: 200m
- Širina (prosječna): 4m
- Površina plaže: 800m²
- Vršni kapacitet plaže u glavnoj turističkoj sezoni (procjena): 300 kupača
- mjesna uređena plaža, tip: pijesak, šljunak, beton
- pristup: asfaltirana cesta, pješačka staza
- na plaži se sustavno prati kakvoća mora po *Uredbi o kakvoći mora za kupanje (NN, 73/08.)* – za 2013. godinu ocjena kakvoće mora za kupanje bila je izvrsna

- postoji interes za uređenje postojećih i novih plažnih prostora

Oprema na plaži:

- igralište za djecu, igralište za sport, kante za otpad, klupe

Ključna pitanja

- plaža se nalazi u centralnom dijelu naselja

IGH URBANIZAM d.o.o.
Horwath HTL
Hotel, Tourism and Leisure

Plaže na području Općine Ražanac/4

Puntica







Osnovni podaci o plaži:

- Dužina: 700m
- Širina (prosječna): 4m
- Površina: 2800m²
- Vršni kapacitet plaže u glavnoj turističkoj sezoni (procjena): 1500 kupača
- mjesna uređena plaža, tip: pijesak, šljunak, beton
- prilaz plaži: asfaltirana cesta, bijela cesta, pješačka staza
- na plaži se sustavno prati kakvoća mora po *Uredbi o kakvoći mora za kupanje (NN, 73/08.)*

- postoji interes za uređenje postojećih i novih plažnih prostora

Oprema na plaži:

- nije evidentirana

Ključna pitanja

- nisu definirana

ANALIZA POSTOJEĆEG STANJA

IGH URBANIZAM d.o.o.
Horwath HTL
Hotel, Tourism and Leisure

Plaže na području Općine Ražanac/5

Oseka





Osnovni podaci o plaži:

- Dužina: 600m
- Širina (prosječna): 4m
- Površina: 2400m²
- Vršni kapacitet plaže u glavnoj turističkoj sezoni (procjena): 1000 kupača
- mjesna uređena plaža, tip: pijesak
- prilaz plaži: asfaltirana cesta

- postoji interes za uređenje postojećih i novih plažnih prostora

Oprema na plaži:

- nije evidentirana

Ključna pitanja

- nisu definirana

ANALIZA POSTOJEĆEG STANJA

IGH URBANIZAM d.o.o.
Horwath HTL
Hotel, Tourism and Leisure

Plaže na području Općine Ražanac/6

Rtina-Miočići






Osnovni podaci o plaži:

- Dužina: 650m
- Širina (prosječna): 3,8m
- Površina: 2500m²
- Vršni kapacitet plaže u glavnoj turističkoj sezoni (procjena): 1000 kupača
- mjesna uređena plaža, tip: pijesak, sitni šljunak, beton
- prilaz plaži: asfaltirana cesta
- na plaži se sustavno prati kakvoća mora po *Uredbi o kakvoći mora za kupanje (NN, 73/08.)* – za 2013. godinu ocjena kakvoće mora za kupanje bila je izvrsna
- postoji interes za uređenje postojećih i novih plažnih prostora

Oprema na plaži:

- tuš, ugostiteljski objekt (caffe bar), kante za otpad

Ključna pitanja

- nisu definirana

268

IGH URBANIZAM d.o.o.
Horwath HTL
Hotel, Tourism and Leisure

Plaže na području Općine Ražanac/7

Rtina-Miletići






Osnovni podaci o plaži:

- Dužina: 400m
- Širina (prosječna): 4m
- Površina: 1600m²
- Vršni kapacitet plaže u glavnoj turističkoj sezoni (procjena): 700 kupača
- mjesna uređena plaža, tip: pijesak, sitni šljunak, beton
- prilaz plaži: asfaltirana cesta

- postoji interes za uređenje postojećih i novih plažnih prostora

Oprema na plaži:

- ugostiteljski objekt (restoran)

Ključna pitanja

- nisu definirana

ANALIZA POSTOJEĆEG STANJA

IGH URBANIZAM d.o.o.

Horwath HTL
Hotel, Tourism and Leisure

Plaže na području Općine Sali/$_1$

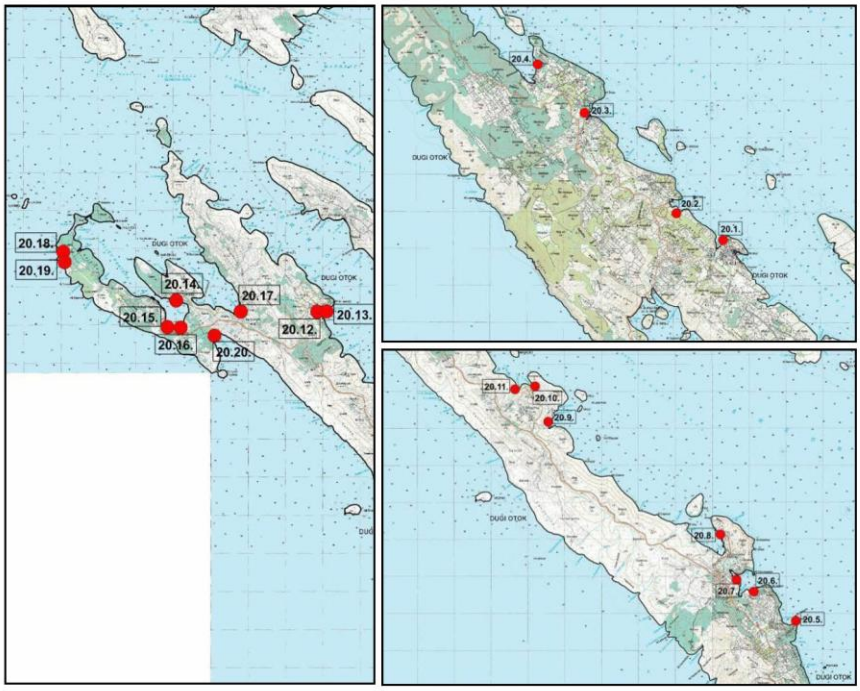

Plaže:

NAZIV PLAŽE-OZNAKA

- Saščica (Bočac)-20.1.
- Zaglav-20.2.
- Žman-20.3.
- Luka-20.4.
- Savar-20.5.
- Savar (Ilo)-20.6.
- Brbinj (Jaz)-20.7.
- Brbinj (Lučina)-20.8.
- Dragove (Karusa)-20.9.
- Dragove (Dumboka)-20.10.
- Dragove (Paprenica)-20.11.
- Božava-20.12.
- Zabočac-20.13.
- Verunić-20.14.
- Veli rat (Drstalo)-20.15.
- Veli rat (Polje)-20.16.
- Soline-20.17.
- Veli rat (Podšpinata)-20.18.
- Veli rat (Podgarba)-20.19.
- Sakarun-20.20.

Ukupna dužina plaža: 4539m
Ukupna površina plaža: 46948m^2

OPĆINA SALI	Procjena vršnog broja posjetitelja plaža
Lokalno stanovništvo	509
Korisnici vikendica (procjena)	995
Posjetitelji iz okolnih mjesta	700
Turisti smješteni u destinaciji	1.729
Neregistrirani (procjena)	437
UKUPNO	4.371

ANALIZA POSTOJEĆEG STANJA

IGH URBANIZAM d.o.o.
Horwath HTL
Hotel, Tourism and Leisure

Plaže na području Općine Sali/$_2$

Saščica (Bočac)






Osnovni podaci o plaži:

- Dužina: 70m
- Širina (prosječna): 8,6m
- Površina: 600m²

- mjesna plaža
- tip plaže: stijene i beton
- na plaži se sustavno prati kakvoća mora po *Uredbi o kakvoći mora za kupanje (NN, 73/08.)* – za 2013. godinu konačna ocjena kakvoće mora za kupanje bila je izvrsna

Oprema na plaži:

- stepenice za silazak u more, tobogan, ronilački klub, dopunski objekt
- pristup preko pješačkog puta iz smjera naselja Sali

Ključna pitanja

- plaža je smještena izvan užeg područja naselja Sali
- iznad plaže nalazi se šetnica (lungomare) koja se proteže istočnom stranom uvale Saščica i manji kompleks sa smještajnim objektima
- na plaži se nalaze vezovi za brodice

271

ANALIZA POSTOJEĆEG STANJA

IGH URBANIZAM d.o.o.
Horwath HTL
Hotel, Tourism and Leisure

Plaže na području Općine Sali/3

Zaglav






Osnovni podaci o plaži:

- Dužina: 150m
- Širina (prosječna): 4,9m
- Površina: 740m²

- tip plaže: stijene i šljunak

Oprema na plaži:

- tobogan i skakaona
- dva dopunska objekta (na plaži i iznad plaže)

Ključna pitanja

- plaža je smještena izvan užeg područja naselja Zaglav
- pristup lokalnom cestom iz smjera naselja Zaglav
- dio plaže nije adekvatno uređen

IGH URBANIZAM d.o.o.
Horwath HTL
Hotel, Tourism and Leisure

Plaže na području Općine Sali/4

Žman






Osnovni podaci o plaži:

- Dužina: 95m
- Širina (prosječna): 7,2m
- Površina: 685m²

- mjesna plaža
- tip plaže: beton, na manjem dijelu pijesak

Oprema na plaži:

- tuš

Ključna pitanja

- plaža je smještena unutar naselja Žman
- pristup obalnom cestom koja prolazi naseljem Žman
- u blizini je mul sa vezovima za brodice

❑ ANALIZA POSTOJEĆEG STANJA

IGH URBANIZAM d.o.o.
Horwath HTL
Hotel, Tourism and Leisure

Plaže na području Općine Sali/5

Luka






Osnovni podaci o plaži:

- Dužina: 200m
- Širina (prosječna): 4,6m
- Površina: 920m²

- tip plaže: beton
- u uvali se sustavno prati kakvoća mora po *Uredbi o kakvoći mora za kupanje (NN, 73/08.)* – za 2013. godinu konačna ocjena kakvoće mora za kupanje bila je izvrsna

Oprema na plaži:

- tobogan, ugostiteljski objekt (caffe bar), igralište za odbojku na pijesku

Ključna pitanja

- plaža je smještena izvan užeg područja naselja Luka
- iznad plaže nalazi se cesta prema naselju Luka i manji kompleks sa smještajnim objektima
- mul za privez lokalnih plovila

274

❑ ANALIZA POSTOJEĆEG STANJA

IGH URBANIZAM d.o.o.
Horwath HTL
Hotel, Tourism and Leisure

Plaže na području Općine Sali/6

Savar






Osnovni podaci o plaži:

- Dužina: 240m
- Širina (prosječna): 7,9m
- Površina: 1900m²

- tip plaže: šljunak, stijene, beton

Oprema na plaži:

- nije evidentirana
- uz plažu se nalazi manja parkirna površina

Ključna pitanja

- za kupanje se koristi cijeli otočić (hlad borova) i šljunčana plaža uz otočić
- na otočiću je smješteno groblje i crkva nulte kategorije iz 11. stoljeća

ANALIZA POSTOJEĆEG STANJA

IGH URBANIZAM d.o.o.
Horwath HTL
Hotel, Tourism and Leisure

Plaže na području Općine Sali/7

Savar (Ilo)






Osnovni podaci o plaži:

- Dužina: 62m
- Širina (prosječna): 3,3m
- Površina: 208m²

- tip plaže: beton

Oprema na plaži:

- stepenice za silazak u more, ležaljke, suncobran

Ključna pitanja

- plaža je smještena u naselju (zaseok Savra)
- uz plažu prolazi lokalna cesta
- na plaži se nalazi mul sa vezovima za brodice

❑ ANALIZA POSTOJEĆEG STANJA

IGH URBANIZAM d.o.o.
Horwath HTL
Hotel, Tourism and Leisure

Plaže na području Općine Sali/8

Brbinj (Jaz)






Osnovni podaci o plaži:

- Dužina: 55m
- Širina (prosječna): 6,7m
- Površina: 372m²

- tip plaže: šljunak, stijene, beton

Oprema na plaži:

- stepenice za silazak u more, igralište
- plaža je označena u morskom dijelu
- dopunski objekt na plaži

Ključna pitanja

- plaža je smještena u naselju (zaseok Brbinja)
- iznad plaže prolazi pješačka staza
- na plaži se nalazi mul sa vezovima za brodice

ANALIZA POSTOJEĆEG STANJA

IGH URBANIZAM d.o.o.

Horwath HTL
Hotel, Tourism and Leisure

Plaže na području Općine Sali/9

Brbinj (Lučina)






Osnovni podaci o plaži:

- Dužina: 200m
- Širina (prosječna): 2,9m
- Površina: 590m²

- tip plaže: beton

Oprema na plaži:

- stepenice za silazak u more
- u blizini se nalazi restoran

Ključna pitanja

- plaža je smještena u naselju (zaseok Brbinja)
- uz plažu prolazi lokalna cesta, a na udaljenosti od 100 m nalazi se glavna trajektna luka za Dugi otok
- na plaži se nalazi nekoliko mulova sa vezovima za brodice
- dio obale nije adekvatno uređen

278

IGH URBANIZAM d.o.o.
Horwath HTL
Hotel, Tourism and Leisure

Plaže na području Općine Sali/10

Dragove (Karusa)





Osnovni podaci o plaži:

- Dužina: 42m
- Širina (prosječna): 5m
- Površina: 213m²

- tip plaže: šljunak

Oprema na plaži:

- nije evidentirana

Ključna pitanja

- plaža je smještena izvan naselja (pitanje same uređenosti)
- nema pristup s kopna
- u blizini se nalazi tunel za brodove iz razdoblja JNA

IGH URBANIZAM d.o.o.
Horwath HTL
Hotel, Tourism and Leisure

Plaže na području Općine Sali/11

Dragove (Dumboka)






Osnovni podaci o plaži:

- Dužina: 50m
- Širina (prosječna): 3m
- Površina: 150m²

- tip plaže: betonska (mul)

Oprema na plaži:

- nije evidentirana

Ključna pitanja

- plaža je smještena u naselju (zaseok Dragova)
- duž plaže (mula) se nalazi nekoliko vezova za brodice

❑ ANALIZA POSTOJEĆEG STANJA

IGH URBANIZAM d.o.o.

Horwath HTL
Hotel, Tourism and Leisure

Plaže na području Općine Sali/12

Dragove (Paprenica)





Osnovni podaci o plaži:

- Dužina: 67m
- Širina (prosječna): 7,8m
- Površina: 520m²

- tip plaže: šljunak

Oprema na plaži:

- na plaži se nalazi objekt

Ključna pitanja

- plaža je smještena izvan naselja (pitanje same uređenosti)
- pristup makadamskom cestom iz susjednog zaseoka (Dumboka) i središnjeg dijela otoka
- u blizini se nalazi tunel za brodove iz razdoblja JNA

281

ANALIZA POSTOJEĆEG STANJA

IGH URBANIZAM d.o.o.
Horwath HTL
Hotel, Tourism and Leisure

Plaže na području Općine Sali/13

Božava






Osnovni podaci o plaži:

- Dužina: 330m
- Širina (prosječna): 4,8m
- Površina: 1600m²

- tip plaže: stijene i beton
- u uvali se sustavno prati kakvoća mora po *Uredbi o kakvoći mora za kupanje (NN, 73/08.)* – za 2013. godinu konačna ocjena kakvoće mora za kupanje bila je izvrsna

Oprema na plaži:

- stepenice za silazak u more, tuš
- igralište za djecu

Ključna pitanja

- plaža je smještena izvan naselja Božava, podno uređenog hotelskog kompleksa (hotel koristi, uređuje i oprema plažu)
- iznad plaže nalazi se šetnica (lungomare), cesta i hotelski kompleks (tri objekta) sa dopunskim sadržajima
- ispred hotelskih objekata na mulovima se nalaze vezovi za brodice

ANALIZA POSTOJEĆEG STANJA

IGH URBANIZAM d.o.o.
Horwath HTL
Hotel, Tourism and Leisure

Plaže na području Općine Sali/14

Zabočac






Osnovni podaci o plaži:

- Dužina: 400m
- Širina (prosječna): 10,6m
- Površina: 4260m²

- prirodna plaža
- tip plaže: šljunak, stijene

Oprema na plaži:

- nije evidentirana
- iznad plaže pruža se šetnica (lungomare) kroz borovu šumu, uzduž čitave uvale Zabočac (cca 350m)

Ključna pitanja

- plaža je smještena uz naselje Božava
- na plaži je zastupljen tip tzv. "prekrasne stijene"

IGH URBANIZAM d.o.o.
Horwath HTL
Hotel, Tourism and Leisure

Plaže na području Općine Sali/15

Verunić



Osnovni podaci o plaži:

- Dužina: 300m
- Širina (prosječna): 5,6m
- Površina: 1700m²

- tip plaže: kamen

Oprema na plaži:

- nije evidentirana

Ključna pitanja

- plaža je smještena izvan naselja
- plaža nije adekvatno uređena
- uz plažu prolazi lokalna cesta

ANALIZA POSTOJEĆEG STANJA

IGH URBANIZAM d.o.o.
Horwath HTL
Hotel, Tourism and Leisure

Plaže na području Općine Sali/16

Veli rat (Drstalo)





Osnovni podaci o plaži:

- Dužina: 140m
- Širina (prosječna): 2,5m
- Površina: 350m²

- tip plaže: beton i kamen

Oprema na plaži:

- stepenice za silazak u more

Ključna pitanja

- plaža je smještena u naselju (zaseok Velog rata)
- plaža nije adekvatno uređena
- uz plažu prolazi lokalna makadamska cesta
- na plaži se nalaze mulovi sa vezovima za lokalne brodice

ANALIZA POSTOJEĆEG STANJA

IGH URBANIZAM d.o.o.
Horwath HTL
Hotel, Tourism and Leisure

Plaže na području Općine Sali/17

Veli rat (Polje)





Osnovni podaci o plaži:

- Dužina: 116m
- Širina (prosječna): 2,7m
- Površina: 310m²

- tip plaže: beton i kamen

Oprema na plaži:

- nije evidentirana

Ključna pitanja

- plaža je smještena u naselju (zaseok Velog rata)
- pješački pristup od lokalne makadamske ceste udaljene oko 80m
- na plaži se nalaze istezalište te mulovi sa vezovima za lokalne brodice
- ograničene uvjeti za kupanje

IGH URBANIZAM d.o.o.
Horwath HTL
Hotel, Tourism and Leisure

Plaže na području Općine Sali/18

Soline



Osnovni podaci o plaži:

- Dužina: 350m
- Širina (prosječna): 6,5m
- Površina: 2300m²

- tip plaže: šljunak, manji dio je betonski (mul)

Oprema na plaži:

- nije evidentirana
- u blizini se nalazi caffe bar

Ključna pitanja

- plaža je smještena u naselju Soline
- uz plažu prolazi lokalna cesta
- uz cestu nalazi se veća površina za parkiranje
- u blizini plaže nalazi se mul sa vezovima za lokalne brodice

ANALIZA POSTOJEĆEG STANJA

IGH URBANIZAM d.o.o.
Horwath HTL
Hotel, Tourism and Leisure

Plaže na području Općine Sali/19

Veli rat (Podšpinata)





Osnovni podaci o plaži:

- Dužina: 560m
- Širina (prosječna): 15,6m
- Površina: 8730m²

- tip plaže: stijene i sitni šljunak

Oprema na plaži:

- uz plažu se nalazi konstrukcija kampa koji se koriste u ljetnom dijelu godine (robinzonski turizam)

Ključna pitanja

- plaža je smještena izvan naselja
- problem divljeg kampiranja i otvorene vatre
- do plaže vodi lokalna asfaltna te potom makadamska cesta
- južno od plaže se nalazi najviši svjetionik na Jadranu (Punta Bjanka)

ANALIZA POSTOJEĆEG STANJA

IGH URBANIZAM d.o.o.
Horwath HTL
Hotel, Tourism and Leisure

Plaže na području Općine Sali/20

Veli rat (Podgarba)





Osnovni podaci o plaži:

- Dužina: 503m
- Širina (prosječna): 21,5m
- Površina: 10800m²

- tip plaže: stijene i sitni šljunak

Oprema na plaži:

- nije evidentirana

Ključna pitanja

- plaža je smještena izvan naselja (robinzonski turizam)
- do plaže vodi lokalna asfaltna cesta i pješački put
- sjeverno od plaže se nalazi najviši svjetionik na Jadranu (Punta Bjanka)

❑ ANALIZA POSTOJEĆEG STANJA

IGH URBANIZAM d.o.o.
Horwath HTL
Hotel, Tourism and Leisure

Plaže na području Općine Sali/$_{21}$

Sakarun






Osnovni podaci o plaži:

- Dužina: 600m
- Širina (prosječna): 16,7m
- Površina: 10000m²
- vršni kapacitet plaže u glavnoj turističkoj sezoni (procjena): 1000 kupača
- prirodna plaža pod djelomičnom zaštitom
- tip plaže: pijesak, šljunak i kamen
- u uvali se sustavno prati kakvoća mora po *Uredbi o kakvoći mora za kupanje (NN, 73/08.)* – za 2013. godinu konačna ocjena kakvoće mora za kupanje bila je izvrsna
- nisu određene granice pomorskog dobra
- prilaz plaži: bijela cesta, pješačka staza, obalni put
- tijekom ljeta postoji veza vlakom sa hotelom "Božava" (kapacitet 30 ljudi, polazak svakih 30 minuta)
- dozvoljen pristup kućnim ljubimcima

- postoji interes za uređenje postojećih i novih plažnih prostora

Oprema na plaži:

- ležaljke, suncobrani, tri objekta za ugostiteljstvo, caffe bar, restoran brze prehrane) i parking za cca 100 vozila (postoji tvrtka koja naplaćuje i održava parking)
- tijekom ljetnog dijela godine plaža je označena u morskom dijelu, na terenu postoji i čuvar

Ključna pitanja

- tijekom ljetnog dijela godine proizvode se velike količine otpada (pitanje odvoza i zbrinjavanja) – potreba daljnjeg uređenja i čišćenja
- problem predstavljaju velike količine naplavina
- u uvali postoji sidrište, odnosno koncesijsko polje za nautičare (bove)
- plaža je zaštićena temeljem Zakona o zaštiti prirode kao Značajan krajobraz, kojim upravlja Javna ustanova za upravljanje zaštićenim dijelovima prirode na području Zadarske županije "*Natura Jadera*"
- javnoj ustanovi "*Natura Jadera*" plaća se tarifa za zaštitu okoliša

290

ANALIZA POSTOJEĆEG STANJA

IGH URBANIZAM d.o.o.

Horwath HTL
Hotel, Tourism and Leisure

Plaže na području Općine Starigrad/$_1$

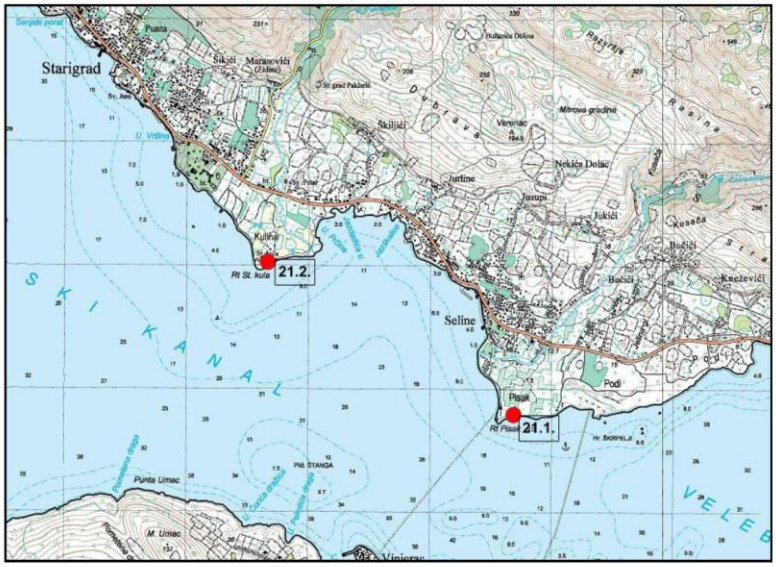

Plaže

NAZIV PLAŽE	OZNAKA
• Pisak	21.1.
• Kulina	21.2.

Ostale plaže, naknadno aplicirane:
- *Bluesun* hotel „Alan"
- Sv.Juraj
- S.Bušljete
- Šibuljina
- Duboka kruščica
- Mandalina
- Šumarija

Ukupna dužina plaža: 4740m
Ukupna površina plaža: 50980m²

OPĆINA STARIGRAD	Procjena vršnog broja posjetitelja plaža
Lokalno stanovništvo	563
Korisnici vikendica (procjena)	4.052
Posjetitelji iz okolnih mjesta	1.100
Turisti smješteni u destinaciji	6.119
Neregistrirani (procjena)	661
UKUPNO	12.495

ANALIZA POSTOJEĆEG STANJA

IGH URBANIZAM d.o.o.
Horwath HTL
Hotel, Tourism and Leisure

Plaže na području Općine Starigrad/$_2$

Pisak, Seline






Osnovni podaci o plaži:

- Dužina: 1.000
- Površina plaže: 11700 m^2
- plažu posjećuje oko 850 kupača dnevno (u ljetnim mjesecima)
- na plaži se sustavno prati kakvoća mora po *Uredbi o kakvoći mora za kupanje (NN, 73/08.)* – za 2013. godinu ocjena kakvoće mora za kupanje bila je izvrsna
- na plaži su određene granice pomorskog dobra, te se sustavno prati kakvoća mora

Oprema na plaži:

- caffe bar s koncesijskim odobrenjem

Ključna pitanja

- šljunčana i pjeskovita plaža do koje se dolazi bijelim putem

ANALIZA POSTOJEĆEG STANJA

IGH URBANIZAM d.o.o.
Horwath HTL
Hotel, Tourism and Leisure

Plaže na području Općine Starigrad/$_3$

Kulina, Starigrad





Osnovni podaci o plaži:

- Dužina: 600 m
- Površina plaže: 10000 m^2
- plažu posjećuje oko 800 kupača u glavnoj turističkoj sezoni
- šljunčana plaža do koje se dolazi bijelim putem ili pješačkom stazom
- na plaži su određene granice pomorskog dobra
- plaža nije prilagođena osobama s posebnim potrebama
- na dijelu plaže dozvoljen je pristup kućnim ljubimcima
- izdano je koncesijsko odobrenje za sportske sadržaje (škola jedrenja)

Oprema na plaži:

- sportski sadržaji (škola jedrenja)
- u blizini se nalazi *beach bar*

Ključna pitanja

- na plaži se nalazi spomenik kulture Večka kula, zvana Kulina, po kojoj plaža i nosi ime (srednjovjekovna utvrda koja potječe iz doba obrane od Turaka
- Općina Starigrad prije nekoliko godina pokenula je projekt uređenja šetnice i prilaza do plaže Kulina (problem predstavlja što se cijela trasa nalazi na zemljištu u privatnom vlasništvu; vlasnicima nekretnina početkom godine je poslan dopis kako bi se očitovali o projektu; želja Općine je moderno urediti plažu i samu šetnicu uz pristanak i suglasnost vlasnika zemljišta)

293

ANALIZA POSTOJEĆEG STANJA

IGH URBANIZAM d.o.o.
Horwath HTL
Hotel, Tourism and Leisure

Plaže na području Općine Starigrad/4

Bluesun hotel „Alan"






Osnovni podaci o plaži:

- Dužina: 600m
- Širina (prosječna): 16,7m
- Površina: 10000m²
- Vršni kapacitet plaže u glavnoj turističkoj sezoni (procjena): 1000 kupača
- uređena plaža (plaža turističkog kompleksa), tip: sitni šljunak, šljunak, kamene ploče
- prilaz plaži: asfaltirana cesta, bijela cesta, pješačka staza
- plaža ima Plavu zastavu (2010.-)
- na plaži se sustavno prati kakvoća mora po *Uredbi o kakvoći mora za kupanje (NN, 73/08.)*
- plaža je prilagođena osobama s posebnim potrebama
- na dijelu plaže dozvoljen je pristup kućnim ljubimcima
- plaža je pod koncesijom (koncesija za korištenje plaže)
- određene su granice pomorskog dobra

- postoji interes za uređenje postojećih i novih plažnih prostora

Oprema na plaži:

- ugostiteljski objekti, sportsko-rekreativni sadržaji na kopnu i moru

Ključna pitanja

- uz plažu se nalazi hotelski kompleks „Bluesun hotel Alan"

ANALIZA POSTOJEĆEG STANJA

IGH URBANIZAM d.o.o.
Horwath HTL
Hotel, Tourism and Leisure

Plaže na području Općine Starigrad/5

Sv.Juraj







Osnovni podaci o plaži:

- Dužina: 430m
- Širina (prosječna): 7m
- Površina: 3000m²
- Vršni kapacitet plaže u glavnoj turističkoj sezoni (procjena): 400 kupača
- mjesna uređena plaža, tip: pijesak, sitni šljunak, šljunak, beton
- prilaz plaži: asfaltirana cesta, pješačka staza
- na plaži se sustavno prati kakvoća mora po *Uredbi o kakvoći mora za kupanje (NN, 73/08.)*
- određene su granice pomorskog dobra
- postoji interes za uređenje postojećih i novih plažnih prostora

Oprema na plaži:

- ugostiteljski objekt

Ključna pitanja

- nisu definirana

295

ANALIZA POSTOJEĆEG STANJA

IGH URBANIZAM d.o.o.
Horwath HTL
Hotel, Tourism and Leisure

Plaže na području Općine Starigrad/6

S. Bušljete






Osnovni podaci o plaži:

- Dužina: 1100m
- Širina (prosječna): 7,7m
- Površina: 8500m²
- Vršni kapacitet plaže u glavnoj turističkoj sezoni (procjena): 600 kupača
- mjesna uređena plaža, tip: sitni šljunak, šljunak, kamen, beton
- prilaz plaži: asfaltirana cesta, pješačka staza
- određene su granice pomorskog dobra
- postoji koncesijsko odobrenje za ležaljke na plaži
- postoji interes za uređenje postojećih i novih plažnih prostora

Oprema na plaži:

- nije evidentirana

Ključna pitanja

- nisu definirana

IGH URBANIZAM d.o.o.
Horwath HTL
Hotel, Tourism and Leisure

Plaže na području Općine Starigrad/7

Šibuljina





Osnovni podaci o plaži:

- Dužina: 230m
- Širina (prosječna): 10,9m
- Površina: 2500m²
- Vršni kapacitet plaže u glavnoj turističkoj sezoni (procjena): 150 kupača
- ruralna prirodna plaža (bez zaštite), tip: sitni šljunak, šljunak, kamen
- prilaz plaži: bijela cesta
- određene su granice pomorskog dobra

- postoji interes za uređenje postojećih i novih plažnih prostora

Oprema na plaži:

- nije evidentirana

Ključna pitanja

- nisu definirana

IGH URBANIZAM d.o.o.
Horwath HTL
Hotel, Tourism and Leisure

Plaže na području Općine Starigrad/8

Duboka kruščica






Osnovni podaci o plaži:

- Dužina: 180m
- Širina (prosječna): 12,2m
- Površina: 2200m²
- Vršni kapacitet plaže u glavnoj turističkoj sezoni (procjena): 150 kupača
- ruralna prirodna plaža (bez zaštite), tip: sitni šljunak, šljunak, kamen
- prilaz plaži: bijela cesta
- na plaži se sustavno prati kakvoća mora po *Uredbi o kakvoći mora za kupanje (NN, 73/08.)* – za 2013. godinu ocjena kakvoće mora za kupanje bila je izvrsna
- određene su granice pomorskog dobra

- postoji interes za uređenje postojećih i novih plažnih prostora

Oprema na plaži:

- kante za otpad

Ključna pitanja

- na plaži se nalazi privezište brodova

IGH URBANIZAM d.o.o.
Horwath HTL
Hotel, Tourism and Leisure

Plaže na području Općine Starigrad/9

Mandalina





Osnovni podaci o plaži:

- Dužina: 90m
- Širina (prosječna): 8,9m
- Površina: 800m²
- Vršni kapacitet plaže u glavnoj turističkoj sezoni (procjena): 100 kupača
- ruralna prirodna plaža (bez zaštite), tip: sitni šljunak, šljunak, kamen
- prilaz plaži: asfaltirana cesta
- određene su granice pomorskog dobra

- postoji interes za uređenje postojećih i novih plažnih prostora

Oprema na plaži:

- ugostiteljski objekt

Ključna pitanja

- nisu definirana

IGH URBANIZAM d.o.o.
Horwath HTL
Hotel, Tourism and Leisure

Plaže na području Općine Starigrad/10

Šumarija



Osnovni podaci o plaži:

- Dužina: 510m
- Širina (prosječna): 4,8m
- Površina: 2280m²
- Vršni kapacitet plaže u glavnoj turističkoj sezoni (procjena): 200 kupača
- ruralna prirodna plaža (bez zaštite), tip: pijesak, sitni šljunak, šljunak, stijene, beton
- prilaz plaži: asfaltirana cesta, pješačka staza
- određene su granice pomorskog dobra
- postoji interes za uređenje postojećih i novih plažnih prostora

Oprema na plaži:

- nije evidentirana

Ključna pitanja

- nisu definirana

❑ ANALIZA POSTOJEĆEG STANJA

IGH URBANIZAM d.o.o.
Horwath HTL
Hotel, Tourism and Leisure

Plaže na području Općine Sukošan/$_1$

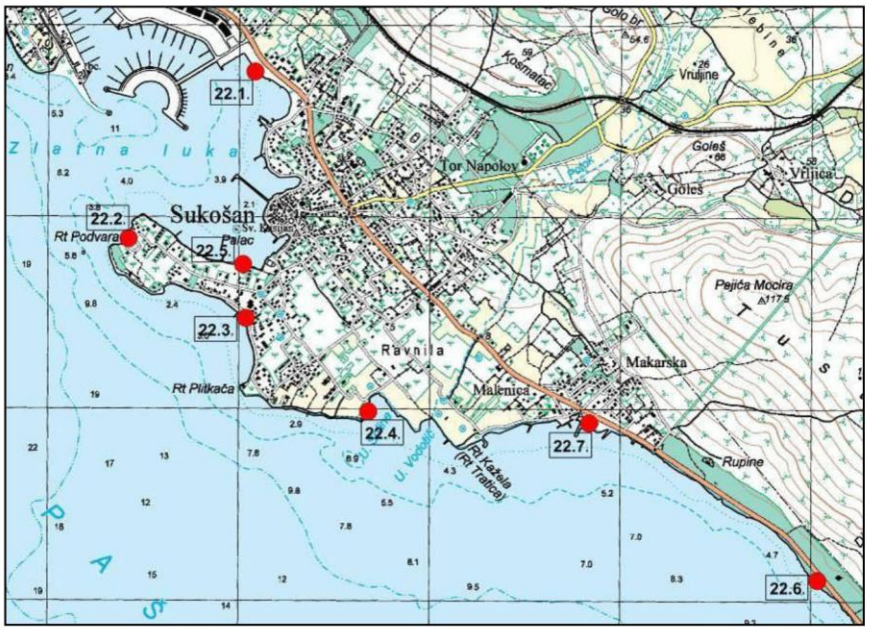

Plaže:

NAZIV PLAŽE	OZNAKA
• Zlatna luka	22.1.
• Punta Blato (rt Podvare)	22.2.
• Dječji raj	22.3.
• Soline	22.4.
• Punta	22.5.
• Tustica	22.6.
• Malenica-Makarska	22.7.

Ostale plaže, naknadno aplicirane:
- Barbir
- Tratica
- Vodotić
- Ždralovac

Ukupna dužina plaža: 7790m
Ukupna površina plaža: 102400m²

OPĆINA SUKOŠAN	Procjena vršnog broja posjetitelja plaža
Lokalno stanovništvo	1.375
Korisnici vikendica (procjena)	988
Posjetitelji iz okolnih mjesta	1.000
Turisti smješteni u destinaciji	2.548
Neregistrirani (procjena)	375
UKUPNO	6.286

IGH URBANIZAM d.o.o.
Horwath HTL
Hotel, Tourism and Leisure

Plaže na području Općine Sukošan/$_2$

Zlatna luka






Osnovni podaci o plaži:

- Dužina: 550m
- Širina (prosječna): 27,3m
- Površina: 15000m²
- Vršni kapacitet plaže u glavnoj turističkoj sezoni (procjena): 800 kupača

- mjesna uređena plaža, tip: šljunak
- prilaz plaži: asfaltirana cesta (uz plažu)
- plaža nije pod koncesijom
- granice pomorskog dobra su u fazi prijedloga

- postoji interes za uređenje postojećih i novih plažnih prostora

Oprema na plaži:

- tuš, kabine, kemijski wc
- plaža je obilježena u morskom dijelu tijekom ljetnog dijela godine
- ugostiteljski objekt nalazi se preko ceste
- parkirna površina

Ključna pitanja

- u blizini su vezovi za plovila i marina

❑ ANALIZA POSTOJEĆEG STANJA

IGH URBANIZAM d.o.o.
Horwath HTL
Hotel, Tourism and Leisure

Plaže na području Općine Sukošan/3

Punta Blato (rt Podvare)





Osnovni podaci o plaži:

- Dužina: 250m
- Širina (prosječna): 8m
- Površina: 2000m²
- Vršni kapacitet plaže u glavnoj turističkoj sezoni (procjena): 150 kupača
- mjesna uređena i ruralna prirodna plaža (sa djelomičnom zaštitom), tip: šljunak, kamen
- na plaži se sustavno prati kakvoća mora po *Uredbi o kakvoći mora za kupanje (NN, 73/08.)*
- prilaz plaži: asfaltirana cesta, bijela cesta
- plaža nije pod koncesijom
- granice pomorskog dobra su u fazi prijedloga

- postoji interes za uređenje postojećih i novih plažnih prostora

Oprema na plaži:

- kemijski wc
- plaža je označena u morskom dijelu tijekom ljetnog dijela godine

Ključna pitanja

- unutar plaže nalazi se manje jezero (blato)
- postoji projekt uređenja plaže

IGH URBANIZAM d.o.o.
Horwath HTL
Hotel, Tourism and Leisure

Plaže na području Općine Sukošan/4

Dječji raj







Osnovni podaci o plaži:

- Dužina: 1000m
- Širina (prosječna): 9m
- Površina: 9000m²
- Vršni kapacitet plaže u glavnoj turističkoj sezoni (procjena): 1500 kupača
- urbana uređena plaža, tip: pijesak, šljunak, beton
- na plaži se sustavno prati kakvoća mora po *Uredbi o kakvoći mora za kupanje (NN, 73/08.)* – za 2013. godinu konačna ocjena kakvoće mora za kupanje bila je izvrsna
- prilaz plaži: asfaltirana cesta
- plaža je prilagođena osobama s posebnim potrebama
- postoje koncesijska odobrenja za ugostiteljske objekte i sportske sadržaje
- granice pomorskog dobra su u fazi prijedloga
- postoji interes za uređenje postojećih i novih plažnih prostora

Oprema na plaži:

- tuš, kabine za presvlačenje, rampa za ulaz invalida u more, stepenice za silazak u more, iznajmljivanje pedalina, igralište za djecu, ugostiteljski objekt, mulovi, osmatračnica, parkirna površina

Ključna pitanja

- vezišta u moru za plovila

IGH URBANIZAM d.o.o.
Horwath HTL
Hotel, Tourism and Leisure

Plaže na području Općine Sukošan/5

Soline






Osnovni podaci o plaži:

- Dužina: 600m
- Širina (prosječna): 9,2m
- Površina: 5500m²
- Vršni kapacitet plaže u glavnoj turističkoj sezoni (procjena): 150 kupača
- ruralna prirodna plaža (bez zaštite), tip: pijesak, sitni šljunak, kamen
- prilaz plaži: asfaltirana cesta
- plaža nije pod koncesijom
- granice pomorskog dobra su u fazi prijedloga

- postoji interes za uređenje postojećih i novih plažnih prostora

Oprema na plaži:

- nije evidentirana

Ključna pitanja

- postoji projekt uređenja plaže

ANALIZA POSTOJEĆEG STANJA

IGH URBANIZAM d.o.o.
Horwath HTL
Hotel, Tourism and Leisure

Plaže na području Općine Sukošan/6

Punta





Osnovni podaci o plaži:

- Dužina: 800m
- Širina (prosječna): 6,9m
- Površina: 5500m²
- Vršni kapacitet plaže u glavnoj turističkoj sezoni (procjena): 300 kupača
- ruralna prirodna plaža (bez zaštite), tip: pijesak, kamen
- prilaz plaži: pješačka staza, obalni put
- plaža nije pod koncesijom
- granice pomorskog dobra su u fazi prijedloga

- postoji interes za uređenje postojećih i novih plažnih prostora

Oprema na plaži:

- nije evidentirana

Ključna pitanja

- u blizini se nalaze kampovi
- na plaži su mulovi sa vezovima za plovila

306

IGH URBANIZAM d.o.o.
Horwath HTL
Hotel, Tourism and Leisure

Plaže na području Općine Sukošan/7

Tustica






Osnovni podaci o plaži:

- Dužina: 3000m
- Širina (prosječna): 14,6m
- Površina: 44000m²
- Vršni kapacitet plaže u glavnoj turističkoj sezoni (procjena): 2000 kupača
- ruralna i udaljena prirodna plaža (bez zaštite), tip: kamen, stijene
- na plaži se sustavno prati kakvoća mora po *Uredbi o kakvoći mora za kupanje (NN, 73/08.)* – za 2013. godinu konačna ocjena kakvoće mora za kupanje bila je izvrsna
- prilaz plaži: asfaltirana cesta
- na plaži je dozvoljen pristup kućnim ljubimcima
- plaža nije pod koncesijom
- granice pomorskog dobra su u fazi prijedloga
- postoji interes za uređenje postojećih i novih plažnih prostora

Oprema na plaži:

- WC, kontejneri
- parkirna površina

Ključna pitanja

- plaža se nalazi uz Jadransku magistralu

ANALIZA POSTOJEĆEG STANJA

IGH URBANIZAM d.o.o.
Horwath HTL
Hotel, Tourism and Leisure

Plaže na području Općine Sukošan/8

Malenica-Makarska






Osnovni podaci o plaži:

- Dužina: 500m
- Širina (prosječna): 16m
- Površina: 8000m²
- Vršni kapacitet plaže u glavnoj turističkoj sezoni (procjena): 500 kupača
- ruralna prirodna (sa djelomičnom zaštitom) i urbana uređena plaža, tip: šljunak, kamen, beton
- prilaz plaži: asfaltirana cesta
- na plaži je dozvoljen pristup kućnim ljubimcima
- postoji koncesijsko odobrenje za sportske sadržaje
- granice pomorskog dobra su u fazi prijedloga

- postoji interes za uređenje postojećih i novih plažnih prostora

Oprema na plaži:

- tuš, kabine za presvlačenje, WC, igralište za djecu, igralište za košarku, boćalište, ugostiteljski objekt, parkirna površina

Ključna pitanja

- plaža se nalazi uz Jadransku magistralu
- uz plažu nalazi se vezište za plovila i manja luka

IGH URBANIZAM d.o.o.
Horwath HTL
Hotel, Tourism and Leisure

Plaže na području Općine Sukošan/9

Barbir







Osnovni podaci o plaži:

- Dužina: 400m
- Širina (prosječna): 7,5m
- Površina: 3000m²
- Vršni kapacitet plaže u glavnoj turističkoj sezoni (procjena): 100 kupača
- ruralna prirodna plaža (bez zaštite), tip: šljunak, kamen, stijene
- prilaz plaži: asfaltirana cesta
- granice pomorskog dobra su u fazi prijedloga
- postoji interes za uređenje postojećih i novih plažnih prostora

Oprema na plaži:

- nije evidentirana

Ključna pitanja

- na plaži su prisutni odroni zbog visinske razlike (2-4m)
- sidrenje plovila u uvali

IGH URBANIZAM d.o.o.
Horwath HTL
Hotel, Tourism and Leisure

Plaže na području Općine Sukošan/10

Tratica







Osnovni podaci o plaži:

- Dužina: 350m
- Širina (prosječna): 20m
- Površina: 7000m²
- Vršni kapacitet plaže u glavnoj turističkoj sezoni (procjena): 100 kupača
- ruralna prirodna plaža (bez zaštite), tip: šljunak, kamen, stijene
- prilaz plaži: asfaltirana cesta
- granice pomorskog dobra su u fazi prijedloga
- postoji interes za uređenje postojećih i novih plažnih prostora

Oprema na plaži:

- nije evidentirana

Ključna pitanja

- nisu definirana

ANALIZA POSTOJEĆEG STANJA

IGH URBANIZAM d.o.o.

Horwath HTL
Hotel, Tourism and Leisure

Plaže na području Općine Sukošan/11

Vodotić







Osnovni podaci o plaži:

- Dužina: 140m
- Širina (prosječna): 6,4m
- Površina: 900m²
- Vršni kapacitet plaže u glavnoj turističkoj sezoni (procjena): 50 kupača
- ruralna prirodna plaža (bez zaštite), tip: šljunak, kamen
- prilaz plaži: asfaltirana cesta, pješačka staza
- granice pomorskog dobra su u fazi prijedloga

- postoji interes za uređenje postojećih i novih plažnih prostora

Oprema na plaži:

- nije evidentirana

Ključna pitanja

- prisutnost odrona na plaži

ANALIZA POSTOJEĆEG STANJA

IGH URBANIZAM d.o.o.
Horwath HTL
Hotel, Tourism and Leisure

Plaže na području Općine Sukošan/12

Ždralovac







Osnovni podaci o plaži:

- Dužina: 200m
- Širina (prosječna): 12,5m
- Površina: 2500m²
- Vršni kapacitet plaže u glavnoj turističkoj sezoni (procjena): 50 kupača
- ruralna prirodna plaža (bez zaštite), tip: šljunak, kamen
- prilaz plaži: asfaltirana cesta
- granice pomorskog dobra su u fazi prijedloga

- postoji interes za uređenje postojećih i novih plažnih prostora

Oprema na plaži:

- nije evidentirana

Ključna pitanja

- nisu definirana

ANALIZA POSTOJEĆEG STANJA

IGH URBANIZAM d.o.o.

Horwath HTL
Hotel, Tourism and Leisure

Plaže na području Općine Sveti Filip i Jakov/$_1$



Plaže:

NAZIV PLAŽE	OZNAKA
• Iza banja	23.1.
• Morovička	23.2.

Ostale plaže, naknadno aplicirane:
- Croatia
- Sv.Petar

Ukupna dužina plaža: 1850m
Ukupna površina plaža: 44300m²

OPĆINA SV. FILIP I JAKOV	Procjena vršnog broja posjetitelja plaža
Lokalno stanovništvo	1.382
Korisnici vikendica (procjena)	2.687
Posjetitelji iz okolnih mjesta	800
Turisti smješteni u destinaciji	6.434
Neregistrirani (procjena)	905
UKUPNO	12.209

ANALIZA POSTOJEĆEG STANJA

IGH URBANIZAM d.o.o.
Horwath HTL
Hotel, Tourism and Leisure

Plaže na području Općine Sveti Filip i Jakov/$_2$

Iza banja






Osnovni podaci o plaži:

- Dužina: 700 m
- Širina (prosječna): 29,4 m
- Površina: 23000 m²
- Vršni kapacitet plaže u glavnoj turističkoj sezoni (procjena): 5400 kupača
- mjesna uređena plaža, tip: pijesak, šljunak, kamen, beton
- na plaži se sustavno prati kakvoća mora po *Uredbi o kakvoći mora za kupanje (NN, 73/08.)* – za 2013. godinu konačna ocjena kakvoće mora za kupanje bila je izvrsna
- prilaz plaži: bijela cesta, pješačka staza, obalni put
- plaža je imala Plavu zastavu za razdoblje 2006.-2012.
- plaža je prilagođena osobama s posebnim potrebama
- plaža nije pod koncesijom; postoje koncesijska odobrenja za ugostiteljske objekte i sportske sadržaje
- donesen je prijedlog granice pomorskog dobra koji je na snazi dok se ne utvrde konačne granice

- postoji interes za uređenje postojećih i novih plažnih prostora te osiguravanje dodatnih sadržaja

Ključna pitanja

- opasnost urušavanja bedema gotovo čitavom dužinom plaže
- u blizini plaže nalazi se jedan veliki kamp, nekoliko obiteljskih kampova te brojni privatni iznajmljivači
- plaža je dio prijavljenog projekta "*Uređenje plaža u Sv. Filip i Jakovu i Turnju*" Ministarstvu turizma na program "Fond za razvoj turizma" (uvođenje infrastrukture, izgradnja šetnice, rekreativni i sportski sadržaji, kontrola sustava koncesijskih odobrenja, podizanje razine turističke atraktivnosti i dr.)
- potrebna izrada Urbanističkog plana uređenja (UPU)
- IIDPPU-a Općine Sveti Filip i Jakov prezicnije je definirana zona plaže (namjena R3)

Oprema na plaži:

- tuš, kabine za presvlačenje, kemijski WC, stepenice za silazak u more, rampa za ulaz invalida u more, osmatračnica, igralište za djecu, igralište za košarku i odbojku, ugostiteljski objekti, besplatni bežični internet za posjetitelje
- u blizini se nalazi parkirna površina

314

ANALIZA POSTOJEĆEG STANJA

IGH URBANIZAM d.o.o.
Horwath HTL
Hotel, Tourism and Leisure

Plaže na području Općine Sveti Filip i Jakov/3

Morovička





Ključna pitanja

- plaža se nalazi uz glavnu mjesnu cestu
- na plaži je mul sa vezovima za plovila
- plaža je dio prijavljenog projekta "*Uređenje plaža u Sv.Filip i Jakovu i Turnju*" Ministarstvu turizma na program "Fond za razvoj turizma" (uvođenje infrastrukture, izgradnja šetnice, rekreativni i sportski sadržaji, kontrola sustava koncesijskih odobrenja, podizanje razine turističke atraktivnosti i dr.)
- IIDPPU-a Općine Sveti Filip i Jakov prezicnije je definirana zona plaže (namjena R3)

Osnovni podaci o plaži:

- Dužina: 250 m
- Širina (prosječna): 15 m
- Površina: 3300 m²
- Vršni kapacitet plaže u glavnoj turističkoj sezoni (procjena): 1300 kupača
- mjesna uređena plaža, tip: pijesak, sitni šljunak, beton
- sjeverno od plaže se sustavno prati kakvoća mora po *Uredbi o kakvoći mora za kupanje (NN, 73/08.)* – za 2013. godinu konačna ocjena kakvoće mora za kupanje bila je izvrsna
- prilaz plaži: asfaltirana cesta, pješačka staza, obalni put
- plaža je prilagođena osobama s posebnim potrebama
- plaža nije pod koncesijom
- donesen je prijedlog granice pomorskog dobra koji je na snazi dok se ne utvrde konačne granice
- izrađen Urbanistički plan uređenja (UPU)

- postoji interes za uređenje postojećih i novih plažnih prostora te osiguravanje dodatnih sadržaja

Oprema na plaži:

- tuš, kabine za presvlačenje, ugostiteljski objekti preko puta ceste, stepenice za silazak u more, rampa za ulaz invalida u more, besplatni bežični internet za posjetitelje

315

ANALIZA POSTOJEĆEG STANJA

IGH URBANIZAM d.o.o.
Horwath HTL
Hotel, Tourism and Leisure

Plaže na području Općine Sveti Filip i Jakov/$_4$

Croatia






Osnovni podaci o plaži:

- Dužina: 200m
- Širina (prosječna): 20m
- Površina: 4000m²
- Vršni kapacitet plaže u glavnoj turističkoj sezoni (procjena): 600 kupača
- mjesna uređena plaža, tip: pijesak, sitni šljunak, šljunak, beton
- prilaz plaži: asfaltirana cesta, pješačka staza, obalni put
- na plaži se sustavno prati kakvoća mora po *Uredbi o kakvoći mora za kupanje (NN, 73/08.)*
- donesen je prijedlog granice pomorskog dobra koji je na snazi dok se ne utvrde konačne granice
- postoje koncesijska odobrenja za ugostiteljske objekte i sportske sadržaje na plaži
- postoji interes za uređenje postojećih i novih plažnih prostora

Oprema na plaži:

- animacijski i sportsko-rekreativni sadržaji, jedriličarski klub i surferski centar

Ključna pitanja

- iznad plaže nalazi se apartmansko turističko naselje „Croatia"
- IIDPPU-a Općine Sveti Filip i Jakov prezicnije je definirana zona plaže (namjena R3)

316

ANALIZA POSTOJEĆEG STANJA

IGH URBANIZAM d.o.o.
Horwath HTL
Hotel, Tourism and Leisure

Plaže na području Općine Sveti Filip i Jakov/5

Sv.Petar







Osnovni podaci o plaži:

- Dužina: 700m (obalni pojas)
- Širina (prosječna): 20m
- Površina: 14000m²
- Vršni kapacitet plaže u glavnoj turističkoj sezoni (procjena): 1000 kupača
- mjesna uređena plaža, tip: pijesak, sitni šljunak, šljunak, kamen, beton
- prilaz plaži: asfaltirana cesta, pješačka staza, obalni put
- na plaži se sustavno prati kakvoća mora po *Uredbi o kakvoći mora za kupanje (NN, 73/08.)*
- donesen je prijedlog granice pomorskog dobra koji je na snazi dok se ne utvrde konačne granice
- postoji koncesijsko odobrenje za ugostiteljske objekte
- postoji interes za uređenje postojećih i novih plažnih prostora

Oprema na plaži:

- tuš, WC
- animacijski i sportsko-rekreativni sadržaji
- površina za parkiranje (naplata)

Ključna pitanja

- u blizini plaže nalazi se kamp
- IIDPPU-a Općine Sveti Filip i Jakov prezicnije je definirana zona plaže (namjena R3)

IGH URBANIZAM d.o.o.
Horwath HTL
Hotel, Tourism and Leisure

Plaže na području Općine Tkon/$_1$

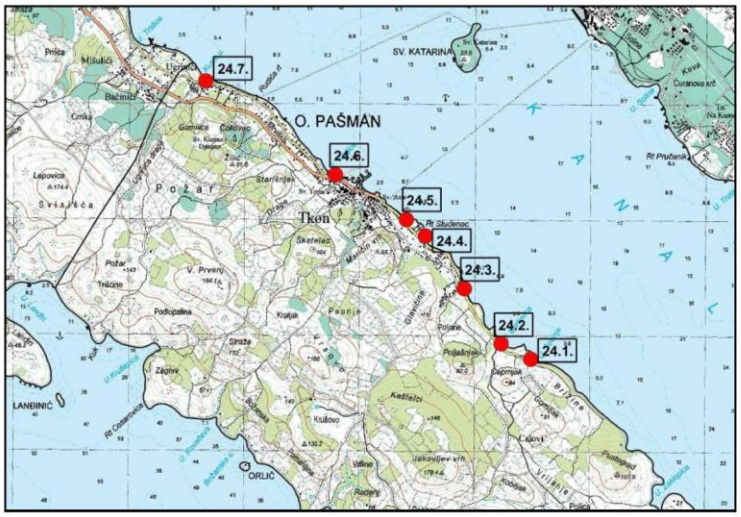

Plaže:

NAZIV PLAŽE	OZNAKA
• Sovinje	24.1.
• Bartovica	24.2.
• Poljane	24.3.
• Plažine	24.4.
• Studenac	24.5.
• Vruljice	24.6.
• Ugrinić	24.7.

Ostale aplicirane plaže:
- Južnja

Ukupna dužina plaža: 1270m
Ukupna površina plaža: 6520m^2

OPĆINA TKON	Procjena vršnog broja posjetitelja plaža
Lokalno stanovništvo	229
Korisnici vikendica (procjena)	709
Posjetitelji iz okolnih mjesta	500
Turisti smješteni u destinaciji	1.103
Neregistrirani (procjena)	334
UKUPNO	2.875

ANALIZA POSTOJEĆEG STANJA

IGH URBANIZAM d.o.o.
Horwath HTL
Hotel, Tourism and Leisure

Plaže na području Općine Tkon/$_2$

Sovinje






Osnovni podaci o plaži:

- Dužina: 250m
- Širina (prosječna): 6m
- Površina: 1500m²
- Vršni kapacitet plaže u glavnoj turističkoj sezoni (procjena): 400 kupača
- plaža turističkog kompleksa (kamp), FKK (nudistička), tip: pijesak
- prilaz plaži: pješačka staza
- na plaži se sustavno prati kakvoća mora po *Uredbi o kakvoći mora za kupanje (NN, 73/08.)*
- na plažu je dozvoljen pristup kućnim ljubimcima
- plaža je prilagođena osobama s posebnim potrebama
- plaža nije pod koncesijom
- nisu određene granice pomorskog dobra

- postoji interes za uređenje postojećih i novih plažnih prostora

Oprema na plaži:

- tuševi, igrališta, mul sa stepeništem i dr.
- plaža se nalazi u unutar kampa

Ključna pitanja

- kampom upravlja Općina
- problem odronjavanja obale duž plaže (zemlja i kamen) – poseban tip stijene "parparun"
- zaštita plaže od erozije gradnjom podzida

319

ANALIZA POSTOJEĆEG STANJA

IGH URBANIZAM d.o.o.
Horwath HTL
Hotel, Tourism and Leisure

Plaže na području Općine Tkon/3

Bartovica





Osnovni podaci o plaži:

- Dužina: 100m
- Širina (prosječna): 4m
- Površina: 400m²
- Vršni kapacitet plaže u glavnoj turističkoj sezoni (procjena): 100 kupača

- mjesna uređena plaža, tip: pijesak
- prilaz plaži: pješačka staza
- na plažu je dozvoljen pristup kućnim ljubimcima
- plaža nije pod koncesijom
- nisu određene granice pomorskog dobra

- postoji interes za uređenje postojećih i novih plažnih prostora

Oprema na plaži:

- restoran (koncesija)

Ključna pitanja

- erozija na dijelu obale plaže ("parparun")

ANALIZA POSTOJEĆEG STANJA

IGH URBANIZAM d.o.o.
Horwath HTL
Hotel, Tourism and Leisure

Plaže na području Općine Tkon/4

Poljane







Osnovni podaci o plaži:

- Dužina: 230m
- Širina (prosječna): 7m
- Površina: 1600m²

- tip plaže: beton, šljunak
- prilaz plaži: asfaltirana cesta iznad plaže

Oprema na plaži:

- nije evidentirana

Ključna pitanja

- na plaži se nalaze vezovi za plovila

ANALIZA POSTOJEĆEG STANJA

IGH URBANIZAM d.o.o.
Horwath HTL
Hotel, Tourism and Leisure

Plaže na području Općine Tkon/5

Plažine






Osnovni podaci o plaži:

- Dužina: 130m
- Širina (prosječna): 6,1m
- Površina: 800m²

- tip plaže: pijesak, beton
- prilaz plaži: asfaltirana cesta iznad plaže, pješački pristup do plaže (stepenice)

Oprema na plaži:

- nije evidentirana

Ključna pitanja

- nisu definirana

IGH URBANIZAM d.o.o.
Horwath HTL
Hotel, Tourism and Leisure

Plaže na području Općine Tkon/6

Studenac







Osnovni podaci o plaži:

- Dužina: 150m
- Širina (prosječna): 4m
- Površina: 600m²
- Vršni kapacitet plaže u glavnoj turističkoj sezoni (procjena): 100 kupača
- mjesna uređena plaža, tip: pijesak, beton
- prilaz plaži: asfaltirana cesta iznad plaže
- na plaži se sustavno prati kakvoća mora po *Uredbi o kakvoći mora za kupanje (NN, 73/08.)* – za 2013. godinu konačna ocjena kakvoće mora za kupanje bila je izvrsna
- plaža nije pod koncesijom
- nisu određene granice pomorskog dobra

- postoji interes za uređenje postojećih i novih plažnih prostora

Oprema na plaži:

- kabina za presvlačenje, caffe bar i restoran pod koncesijom (u blizini plaže)

Ključna pitanja

- nisu definirana

ANALIZA POSTOJEĆEG STANJA

IGH URBANIZAM d.o.o.
Horwath HTL
Hotel, Tourism and Leisure

Plaže na području Općine Tkon/7

Vruljice






Osnovni podaci o plaži:

- Dužina: 200m
- Širina (prosječna): 4m
- Površina: 800m²
- Vršni kapacitet plaže u glavnoj turističkoj sezoni (procjena): 200 kupača
- mjesna uređena plaža, tip: pijesak, beton
- prilaz plaži: asfaltirana cesta
- na plaži se sustavno prati kakvoća mora po *Uredbi o kakvoći mora za kupanje (NN, 73/08.)*
- plaža je prilagođena osobama s posebnim potrebama
- plaža nije pod koncesijom
- nisu određene granice pomorskog dobra

- postoji interes za uređenje postojećih i novih plažnih prostora

Oprema na plaži:

- tuš, kabina za presvlačenje, igralište za mali nogomet, rukomet i košarku, ugostiteljski objekti (caffe bar, fast food)

Ključna pitanja

- u neposrednoj blizini se planira novo pristanište za trajekt
- u sklopu projekta luke napravljen je projekt uređenja plaže

ANALIZA POSTOJEĆEG STANJA

IGH URBANIZAM d.o.o.
Horwath HTL
Hotel, Tourism and Leisure

Plaže na području Općine Tkon/8

Ugrinić







Osnovni podaci o plaži:

- Dužina: 60m
- Širina (prosječna): 3,6m
- Površina: 220m²

- tip plaže: beton
- prilaz plaži: asfaltirana cesta

Oprema na plaži:

- igralište za košarku, ugostiteljski objekt (caffe bar), neoznačena parkirna površina

Ključna pitanja

- pored plaže nalazi se vezište

IGH URBANIZAM d.o.o.
Horwath HTL
Hotel, Tourism and Leisure

Plaže na području Općine Tkon/9

Ostale plaže

Naziv plaže	Osnovni podaci	Oprema na plaži	Ključna pitanja
Južnja	• Dužina: 150m • Širina (prosječna): 4m • Površina: 600m² • Vršni kapacitet plaže u glavnoj turističkoj sezoni (procjena): 100 kupača • mjesna uređena plaža, tip: pijesak • prilaz plaži: asfaltirana cesta • na plaži se sustavno prati kakvoća mora po *Uredbi o kakvoći mora za kupanje* (Narodne novine, 73/08.) • postoji interes za uređenje postojećih i novih plažnih prostora	nije evidentirana	nisu definirana

❑ ANALIZA POSTOJEĆEG STANJA

IGH URBANIZAM d.o.o.
Horwath HTL
Hotel, Tourism and Leisure

Plaže na području Općine Vir/$_1$

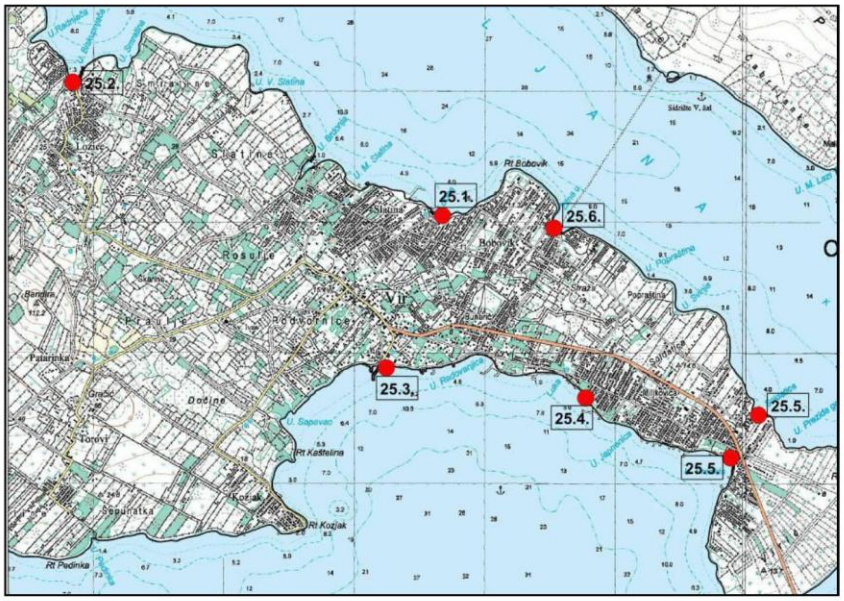

Plaže

NAZIV PLAŽE	OZNAKA
• Lučica	25.1.
• Biskupljača	25.2.
• Jadro	25.3.
• Luka	25.4.
• Prezida	25.5.
• Žitna	25.6.

Ukupna dužina plaža: 2770m

Ukupna površina plaža: 27650m²

OPĆINA VIR	Procjena vršnog broja posjetitelja plaža
Lokalno stanovništvo	900
Korisnici vikendica (procjena)	19.573
Posjetitelji iz okolnih mjesta	900
Turisti smješteni u destinaciji	3.599
Neregistrirani (procjena)	1.214
UKUPNO	26.186

ANALIZA POSTOJEĆEG STANJA

IGH URBANIZAM d.o.o.
Horwath HTL
Hotel, Tourism and Leisure

Plaže na području Općine Vir/$_2$

Lučica, otok Vir






Osnovni podaci o plaži:

- Dužina: 350m
- Površina plaže: 4300m²

Oprema na plaži:

- caffe bar s koncesijskim odobrenjem
- dječje igralište
- klupe
- mogućnost najma ležaljki / suncobrana, opreme za rekreaciju na vodi (skuteri, pedaline, i sl.)
- mnogi sadržaji u neposrednoj blizini plaže (caffe bar, disco club, bistro, trgovine, konobe, itd.)

Ključna pitanja

- neuređena plaža, a nalazi se na mjestu kojem gravitiraju stanovnici 3 najveća naselja na otoku (oko 3.000 objekata, odnosno oko 10.000 osoba)
- zbog stjenovitog i pjeskovitog morskog dna, plaža je atraktivna i čistoća mora na visokoj razini
- u neposrednoj blizini plaže nalazi se staro privezište za manje brodice, koje je od plaže odijeljeno mrežom

ANALIZA POSTOJEĆEG STANJA

IGH URBANIZAM d.o.o.
Horwath HTL
Hotel, Tourism and Leisure

Plaže na području Općine Vir/3

Biskupljača, Otok Vir






Osnovni podaci o plaži:

- Dužina: 120 m
- Površina plaže: 1450 m²
- plažu posjećuje oko 600 kupača (u ljetnim mjesecima)
- zabranjen pristup kućnim ljubimcima
- plaža je prilagođena osobama sa posebnim potrebama
- koncesijsko odobrenje za ugostiteljski objekt vrijedilo od 01.07.-31.12.2014.
- određene su granice pomorskog dobra

Oprema na plaži:

- caffe bar (koncesijsko odobrenje)
- dječje igralište
- najam skutera, ležaljki, suncobrana

Ključna pitanja

- na plaži se ne vrši ispitivanje kakvoće mora
- plaža je šljunčana, a prilaz plaži je moguć asfaltiranom cestom

329

ANALIZA POSTOJEĆEG STANJA

IGH URBANIZAM d.o.o.
Horwath HTL
Hotel, Tourism and Leisure

Plaže na području Općine Vir/4

Jadro, Otok Vir







Osnovni podaci o plaži:

- Dužina: 400 m
- Površina plaže: 2.500 m²
- plažu posjećuje oko 1.000 kupača dnevno (u ljetnim mjesecima
- na plaži se sustavno prati kakvoća mora po *Uredbi o kakvoći mora za kupanje* (NN, 73/08.)
- nije dozvoljen pristup kućnim ljubimcima
- plaža je prilagođena osobama s posebnim potrebama
- izdano koncesijsko odobrenje za ugostiteljske i sportske sadržaje

Oprema na plaži:

- dječje igralište
- caffe bar
- mogućnost najma suncobrana, ležaljki i opreme za rekreaciju na vodi (pedaline, skijanje na vodi, itd.)

Ključna pitanja

- prostor za sunčanje nalazi se odmah do parkirališnih mjesta za automobile kojima kupači dolaze na plažu i nije fizički odvojen od plaže. Pristup plaži se ne naplaćuje, no naplaćuje se parkiranje automobila (10 kn na sat, uz mogućnost kupnje dnevne ili mjesečne karte)
- na plaži se organizira svakodnevni program animacije za obitelji s djecom te dječji klub
- u blizini plaže nalazi se glavna marina (iz koje polaze brodovi na dnevne izlete u zadarski akvatorij), različiti objekti hrane i pića (caffe barovi, slastičarnice, pizzerije i sl.), te novoizgrađeni zabavni centar

330

ANALIZA POSTOJEĆEG STANJA

IGH URBANIZAM d.o.o.
Horwath HTL
Hotel, Tourism and Leisure

Plaže na području Općine Vir/5

Luka, Otok Vir






Osnovni podaci o plaži:

- Dužina: 1000m
- Površina plaže: 5900m²

Oprema na plaži:

- caffe bar
- mogućnost najma suncobrana, ležaljki i opreme za rekreaciju na vodi (skuteri na vodi i sl.)
- koncesijsko odobrenje za sidrenje brodica

Ključna pitanja

- plaža Luka je najduža plaža na otoku Viru

ANALIZA POSTOJEĆEG STANJA

IGH URBANIZAM d.o.o.
Horwath HTL
Hotel, Tourism and Leisure

Plaže na području Općine Vir/6

Prezida, Otok Vir






Osnovni podaci o plaži:

- Dužina: 1.000 m
- Površina plaže: 10000 m^2
- plažu posjećuje oko 3000 kupača dnevno (u ljetnim mjesecima
- ne prati se kakvoća mora na plaži
- pristup plaži je moguć asfaltiranom cestom, bijelom cestom i obalnim putem
- nije dozvoljen pristup kućnim ljubimcima
- plaža nije prilagođena osobama sa posebnim potrebama
- izdano koncesijsko odobrenje za sportske sadržaje

Oprema na plaži:

- objekti hrane i pića (restoran, caffe bar i sl.) koji se nalaze u blizini plaže, jer su odijeljeni šetnicom
- mogućnost najma suncobrana, ležaljki i opreme za rekreaciju na vodi

Ključna pitanja

- plaža Prezida je novouređena plaža, uz koju vodi šetnica, te je obogaćena novim nasadima palmi

ANALIZA POSTOJEĆEG STANJA

IGH URBANIZAM d.o.o.
Horwath HTL
Hotel, Tourism and Leisure

Plaže na području Općine Vir/7

Žitna, Otok Vir






Osnovni podaci o plaži:

- Dužina: 320 m
- Površina plaže: 3500 m²
- plažu posjećuje oko 1000 kupača dnevno (u ljetnim mjesecima
- nije dozvoljen pristup kućnim ljubimcima
- plaža je prilagođena osobama sa posebnim potrebama
- izdano koncesijsko odobrenje za sportske sadržaje
- određene su granice pomorskog dobra

Oprema na plaži:

- objekti hrane i pića (kiosk, pekarnica, caffe bar i sl.)
- mogućnost najma opreme za rekreaciju na vodi

Ključna pitanja

- šljunčana plaža, no veliki dio prostora plaže je betoniran (ulazi u more i sl.)
- zbog pjeskovitog morskog dna, plaža je atraktivna i čistoća mora na visokoj razini
- ne prati se kakvoća mora na plaži
- pristup moguć asfaltiranom cestom

333

ANALIZA POSTOJEĆEG STANJA

IGH URBANIZAM d.o.o.
Horwath HTL
Hotel, Tourism and Leisure

Plaže na području Općine Vrsi/$_1$

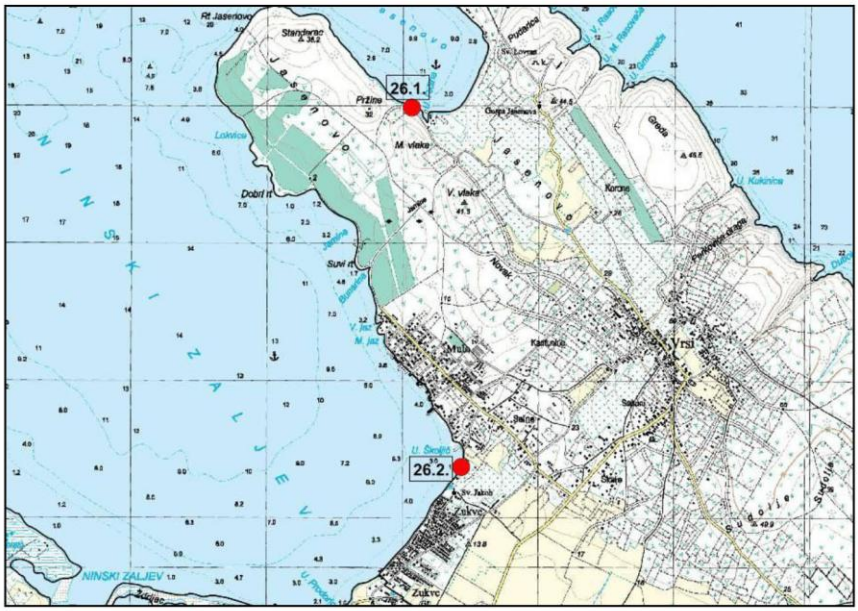

Plaže

NAZIV PLAŽE	OZNAKA
• Ričine	26.1.
• Mulo-Školjić	26.2.

Ostale plaže, naknadno aplicirane:
- Mulo
- Zukve
- Punta Velebit
- Duboka draga

Ukupna dužina plaža: 2660m
Ukupna površina plaža: 14270m²

OPĆINA VRSI	Procjena vršnog broja posjetitelja plaža
Lokalno stanovništvo	616
Korisnici vikendica (procjena)	2.174
Posjetitelji iz okolnih mjesta	500
Turisti smješteni u destinaciji	1.908
Neregistrirani (procjena)	351
UKUPNO	5.549

ANALIZA POSTOJEĆEG STANJA

IGH URBANIZAM d.o.o.
Horwath HTL
Hotel, Tourism and Leisure

Plaže na području Općine Vrsi/$_2$

Ričine, Vrsi






Osnovni podaci o plaži:

- Dužina: 600 m
- Površina plaže: 2700 m^2
- plažu posjećuje oko 300-400 kupača dnevno (u ljetnim mjesecima)

Oprema na plaži:

- caffe bar
- mogućnost najma ležaljki i suncobrana
- kante za otpad, kemijski WC

Ključna pitanja

- prirodna pješčana plaža
- pristup plaži je bijelim putem, a plaža se nalazi van mjesta Vrsi
- u uvali se sidre brodovi na putu prema Pagu ili Zadru

335

ANALIZA POSTOJEĆEG STANJA

IGH URBANIZAM d.o.o.
Horwath HTL
Hotel, Tourism and Leisure

Plaže na području Općine Vrsi/3

Mulo-Školjić, Vrsi






Osnovni podaci o plaži:

- Dužina: 380m
- Površina plaže: 2100m²

Oprema na plaži:

- kabine za presvlačenje, kante za otpad
- kemijski WC
- 'Ledo' kiosk

Ključna pitanja

- plaža se nalazi sjeveroistočno od grada Nina
- uz obalu se nalaze obiteljske kuće i privatne kuće/apartmani za odmor
- plaža je nasuta šljunkom te ima blagi ulaz u more
- uz plažu je šetnica, te do nje glavna prometnica

ANALIZA POSTOJEĆEG STANJA

IGH URBANIZAM d.o.o.
Horwath HTL
Hotel, Tourism and Leisure

Plaže na području Općine Vrsi/4

Mulo





Osnovni podaci o plaži:

- Dužina: 900m
- Širina (prosječna): 8,5m
- Površina: 7700m²
- tip plaže: šljunak, sitni šljunak, beton
- prilaz plaži: asfaltirana cesta

Oprema na plaži:

- kemijski WC, kabine za presvlačenje, kante za otpad

Ključna pitanja

- nisu definirana

ANALIZA POSTOJEĆEG STANJA

IGH URBANIZAM d.o.o.
Horwath HTL
Hotel, Tourism and Leisure

Plaže na području Općine Vrsi/$_5$

Zukve





Osnovni podaci o plaži:

- Dužina: 660m
- Širina (prosječna): 1,5m
- Površina: 990m²
- tip plaže: šljunak, beton
- prilaz plaži: pješačka staza

Oprema na plaži:

- kemijski WC, kabine za presvlačenje, kante za otpad

Ključna pitanja

- nisu definirana

ANALIZA POSTOJEĆEG STANJA

IGH URBANIZAM d.o.o.
Horwath HTL
Hotel, Tourism and Leisure

Plaže na području Općine Vrsi/6

Punta Velebit





Osnovni podaci o plaži:

- Dužina: 95m
- Širina (prosječna): 5,6m
- Površina: 530m²
- tip plaže: pijesak, šljunak
- prilaz plaži: bijela cesta, pješačka staza, obalni put

Oprema na plaži:

- nije evidentirana

Ključna pitanja

- nisu definirana

ANALIZA POSTOJEĆEG STANJA

IGH URBANIZAM d.o.o.
Horwath HTL
Hotel, Tourism and Leisure

Plaže na području Općine Vrsi/7

Duboka draga





Osnovni podaci o plaži:

- Dužina: 25m
- Širina (prosječna): 10m
- Površina: 250m²
- tip plaže: šljunak
- prilaz plaži: bijela cesta

Oprema na plaži:

- kante za otpad

Ključna pitanja

- nisu definirana

IGH URBANIZAM d.o.o.
Horwath HTL
Hotel, Tourism and Leisure

Plaže na području Zadarske županije/1

Koncesionirane plaže

Naziv plaže (Općina/Grad)	Osnovni podaci	Koncesionar	Opis
Borik (Grad Zadar)	• Površina: 48240 m (kopno 16191 m², more 32049 m²)	Borik d.d. Zadar	Koncesija u svrhu gospodarskog korištenja uređene plaže s mogućnosti ograđivanja i naplate ulaska.
Crvena luka (Grad Biograd na moru)	• Površina: 74387 m²	Crvena luka d.d., Biograd na Moru	Koncesija u svrhu gospodarskog korištenja uređene posebne plaže s mogućnosti ograđivanja i naplate ulaska na plažu uz suglasnost Davatelja koncesije.
Čista (Mandre) (Općina Kolan)	• Površina 5713m²	Obrt Parkiralište Čista	Koncesija u svrhu gospodarskog korištenja plaže.
Plaža hotel „Alan" (Općina Starigrad)	• Površina 10273 m²	Hotel Alan d.d. Starigrad	Koncesija u svrhu gospodarskog korištenja uređene posebne plaže s mogućnosti ograđivanja i naplate ulaska na plažu uz suglasnost Davatelja koncesije.
Šimuni (Grad Pag)	• Površina 63 708 m²	Hoteli Pag d.o.o. Pag	Koncesija u svrhu gospodarskog korištenja uređene posebne plaže s mogućnosti ograđivanja i naplate ulaska na plažu uz suglasnost Davatelja koncesije.
Pinija (Grad Zadar)	• Površina: 30 000m²	Intermod d.o.o. Zadar	Koncesija u svrhu gospodarskog korištenja uređene plaže bez mogućnosti ograđivanja i naplate ulaska.

IGH URBANIZAM d.o.o.
Horwath HTL
Hotel, Tourism and Leisure

Plaže na području Zadarske županije/$_2$

Koncesionirane plaže

Naziv plaže (Općina/Grad)	Osnovni podaci	Koncesionar	Opis
Starigrad Paklenica (Općina Starigrad)	• Površina 4667 m² (kopno: 2269m², more 2398m²)	NP Paklenica, Starigrad Paklenica	Koncesija u svrhu gospodarskog korištenja uređene javne plaže.
Turističko naselje Zaton (Grad Nin)	• Površina 50787m² (kopno 47018m², more: 3769m²)	Turisthotel d.d. Zadar	Koncesija u svrhu gospodarskog korištenja plaže s mogućnosti ograđivanja i naplate ulaska s pripadajućim građevinskim objektima TN „Zaton".
Ispred turističkog naselja „Pakoštane" (Općina Pakoštane)	• Površina: 21312m²	Pakoštane d.d., Pakoštane	Koncesija u svrhu gospodarskog korištenja plaže s mogućnosti ograđivanja i naplate ulaska na plažu uz suglasnost Davatelja koncesije.
Punta skala (Grad Zadar)	• Površina 36 156m² (kopno: 22 108 m², more: 14 048 m²)	Punta Skala d.o.o. Zadar, lokacija: Punta skala, Petrčane,	Koncesija u svrhu gospodarskog korištenja uređene plaže s mogućnosti ograđivanja i naplate ulaska na plažu uz suglasnost Davatelja koncesije.

Napomena:

Predmetne koncesionirane plaže na području Zadarske županije su već sadržane unutar ovog Programa i razvrstane po jedinicama lokalne samouprave. Za iste su dostavljeni PL/14 obrasci od strane nadležnih tijela lokalne samouprave i koncesionara.

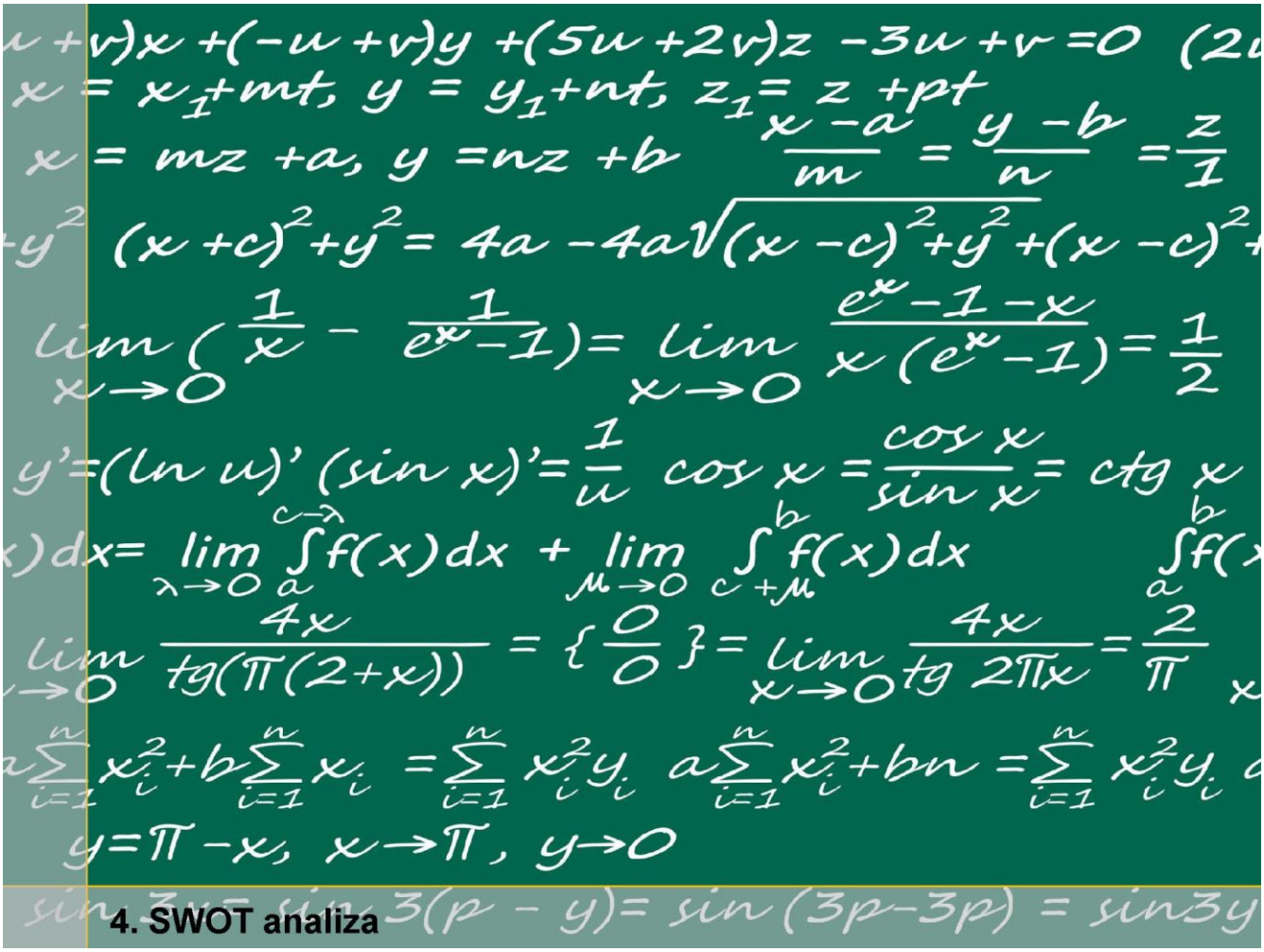
4. SWOT analiza

IGH URBANIZAM d.o.o.
Horwath HTL
Hotel, Tourism and Leisure

SWOT analiza plaža Zadarske županije - Snage



- plaže na području Zadarske županije posjećuju turisti destinacije i lokalno stanovništvo
- prisutnost različitih tipova plaže (sitni šljunak, šljunak, stijene, kamen, beton), uz naglasak na očuvanosti prirodne komponente na plažama
- ključne plaže danas se održavaju i uređuju osnovnom plažnom opremom (ležaljke, tuševi, wc, kabine za presvlačenje, i sl.)
- nekoliko plaža ima sadržaje za rekreaciju na vodi (aquagani, bazeni itd.) i na obali (sportski tereni itd.)
- inicirani i u procesu implementacije planovi i projekti uređenja ključnih plaža na područjima nekih općina i gradova
- na većini plaža vrši se redovno ispitivanje kakvoće mora
- kakvoća mora (na poznatim mjernim lokacijama) i kakvoća prirodnog okoliša je na visokoj razini

IGH URBANIZAM d.o.o.
Horwath HTL
Hotel, Tourism and Leisure

SWOT analiza plaža Zadarske županije - Slabosti

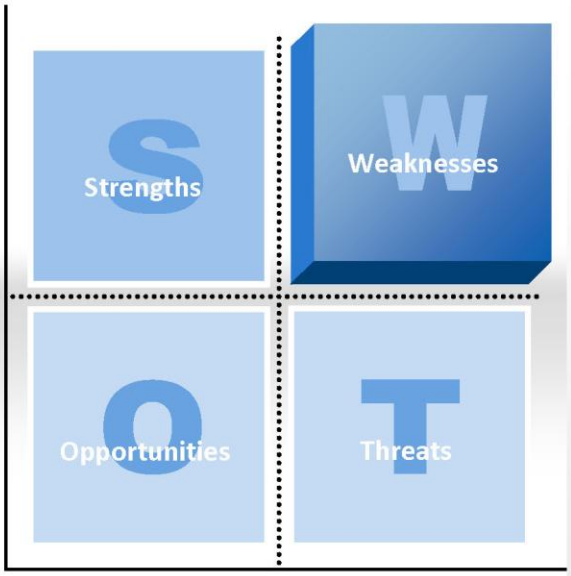

- opremanje plaža osnovnom opremom – nedostatak jasne tematizacije na većini plaža
- velika razlika u opremljenosti i uređenosti plaža Županije, osobito između kopnenog i otočnog dijela; pitanje opće uređenosti većine plaža Županije
- trenutni nedostatak inicijativa/planova za razvoj plaža na području Županije
- neutvrđene granice pomorskog dobra na većini plaža Županije
- nedovoljna turistička signalizacija na određenim plažama (obilježenost u morskom dijelu i dr.)
- pristup do nekih plaža nije u potpunosti moguć asfaltiranim putem, a na nekim lokacijama je znatno otežan, osobito za osobe s invaliditetom; ograničene su mogućnosti pristupa vozilima do nekih plaža, a kod značajnog broja plaža nema dovoljan broj parkirnih mjesta
- neke od plaža imaju problem s erozijom tla uslijed djelovanja mora (pitanje sigurnosti, zaštite okoliša i sl.)
- iako su neke plaže novouređene, potrebno je revidirati njihov koncept sadržaja u prostoru, kako bi se izbjegle greške (npr. smještanje prostora za sunčanje uz samo parkiralište automobila i sl.)
- pitanje napučenosti sada uređenih plaža (potreba za novim kapacitetima plaža)
- nedostatak kategorizacije i oznake kvalitete 'Plava zastava' na mnogim plažama
- neke od plaža u neposrednoj blizini ili unutar zone plaža imaju manje mulove i mjesta za privez brodica za lokalna plovila, a na nekim lokacijama i marine, što zahtijeva primjenu mjera zaštite plaža po pitanju sigurnosti i zaštite okoliša.

IGH URBANIZAM d.o.o.

Horwath HTL
Hotel, Tourism and Leisure

SWOT analiza plaža Zadarske županije - Mogućnosti



- implementacija planova projekata uređenja plaža u nekim općinama (npr. Novigrad, Tkon, Biograd n/m, i drugi) – Urbanistički planovi uređenja (UPU-ovi) i drugi projekti uređenja
- dostupnost fondova za uređenje plaža (MinT, EU, itd.)
- potencijal podizanja kvalitete usluge turističke destinacije kroz uređenje postojećih i novih plaža (novi sadržaji, novi proizvodi, i sl.)
- potencijal za razvoj različitih tema i proizvoda na postojećim plažama (za obitelji, mlade, i sl.)
- mnoge plaže imaju potencijal za razvoj različitih aktivnosti na vodi, poput kayak surfinga i sl., kao npr. Biograd n/m, Nin i sl.
- potencijal razvoja različitih sadržaja i usluga u područjima neposredno uz plaže
- rješavanje prometnog pristupa plažama podiže ukupnu kvalitetu prometnih funkcija šireg prostora

IGH URBANIZAM d.o.o.
Horwath HTL
Hotel, Tourism and Leisure

SWOT analiza plaža Zadarske županije - Prijetnje



- pitanje kapaciteta lokalne samouprave u procesu aplikacije za različite fondove dostupne za uređenje plaža
- pitanje otvorenosti na lokalnoj razini za različite modele upravljanja uređenim plažama
- u nekim općinama javlja se pitanje prostornih ograničenja za daljnje uređivanje i opremanje plaža (npr. općina Preko)
- na nekim lokacijama zbog blizine privezišta i mula za lokalne brodice te blizine naselja i turističkih objekata (hoteli, kampovi i dr.) postoji problem mogućih ekoloških incidenata i onečišćenja mora (kanalizacijski ispusti i sl.)
- pitanje kvalitetnog uređenja i održavanja plaža, osobito napučenih plaža (sustav sabiranja i odvoza otpada, osobito na otocima)
- pitanje razvoja destinacija i konsekvence na plaže (uređenje, uporaba, upravljanje)


5. Implikacije analize postojećeg stanja

IGH URBANIZAM d.o.o.
Horwath HTL
Hotel, Tourism and Leisure

5. Implikacije i daljnje preporuke

Implikacije i preporuke glede upravljanja, uređenja, korištenja i zaštite plaža Zadarske županije

- Sadržaji i usluge koji se trenutno nude na plažama reflektiraju profil destinacije i gosta koji pridaje više pažnje nižoj cijeni usluge nego kvaliteti ponude cjelokupne destinacije.
- Prema svjetskim standardima (Baud-Bovy i Lawson, 1991) na razvijenim javnim plažama, na oko 500 korisnika bi trebalo biti pet WC-a, četiri tuša i kabina za presvlačenje za oko 10 do 20 kupača.
- Većina plaža u svojoj ponudi nudi samo osnovne sadržaje (koševi za smeće, tuševi, sanitarni čvorovi, kabine za presvlačenje, itd), a ako se usporede osnovni sadržaji sa svjetskim standardima, zaključak je da je postojeći broj osnovnih sadržaja nedostatan.
- Neke "gradske", odnosno "mjesne" plaže koje se nalaze neposredno blizu centra naselja i na kojima je prisutan veliki broj korisnika u ljetnim mjesecima, u svojoj ponudi imaju još i sportsko - rekreativne sadržaje (npr. sandoline, pedaline, skutere na vodi, skijanje na vodi, itd) i ugostiteljske sadržaje (objekti brze prehrane, slastičarnice, kafe barovi, itd), te usluge iznajmljivanja ležaljki i suncobrana. Za ove sadržaje destinacije izdaju koncesijska odobrenja.
- U nekim destinacijama postoji problem nedostatka parkirnih mjesta, a postojeća parkirališta u nekim destinacijama nalaze se uz samu plažu, te se na taj način stvaraju prometne gužve i vizualno se narušava okoliš plaže. Svjetski standardi planiranja / korištenja prostora plaža upućuju na praksu smještanja parkirnih prostora na 150-200 metara od plaže.
- Iz svega navedenog može se zaključiti da su se sadržaji i usluge na plažama u sklopu općina i gradova Zadarske županije razvijali stihijski bez pomno planiranih i konceptualiziranih modela.
- Plaže Zadarske županije potrebno je tematizirati, grupiranjem sadržaja za slične ciljne skupine na jednoj plaži, te bi se na taj način dio korisnika sa centralnih plaža u naseljima preusmjerio na one izvan centra naselja, a koje su i sada pod manjim opterećenjem. Uvjet za to je prometna dostupnost i rješeno pitanje parkiranja.



IGH URBANIZAM d.o.o.
Horwath HTL
Hotel, Tourism and Leisure

5. Implikacije i daljnje preporuke

Implikacije i preporuke glede upravljanja, uređenja, korištenja i zaštite plaža Zadarske županije

Analiza stanja na morskim plažama Zadarske županije, uključujući i obilaske terena i očevid pokazuju nedostatak, odnosno u dijelu obalnog pojasa nepostojanje utvrđenih granica pomorskog dobra i shodno tome nedostatak u planovima upravljanja pomorskim dobrom i njihovoj primjeni na dijelu neutvrđene granice pomorskog dobra.

To u slučaju s morskim plažama znači određenje granica prostornog obuhvata kako kopnenog tako i morskog dijela plaže, pri čemu treba poštivati načelo zaštite javnog interesa, a što treba prvenstveno provoditi kroz prostorno planske dokumente.

Pretpostavke za gospodarenje i upravljanje pomorskim dobrom su:

- proveden postupak utvrđivanja granica pomorskog dobra sukladno propisima,
- upis općeg pomorskog dobra u zemljišne knjige

Uzimajući u obzir značaj morskih plaža za turističku djelatnost a time i gospodarstvo u cjelini redovno i izvanredno održavanje i zaštitu morskih plaža treba postaviti kao prioritet kod administrativnih tijela lokalnih jedinica samouprave i Županije

Za provedbu ovih ciljeva treba osigurati:

- osigurati institucionalno-pravni okvir praćenjem postojećih propisa iz ove oblasti te temeljem toga blagovremeno usvajati potrebne dokumente, osobito planove upravljanja pomorskim dobrom,
- u prostorno planskim dokumentima osigurati i definirati lokacije morskih plaža (po mogućnosti i obuhvat), a u odredbama o provođenju definirati prostorno planska ograničenja u svrhu zaštite i načina korištenja morskih plaža
- osposobiti i educirati službe komunalnog redarstva,
- osigurati koordinaciju i raspodjelu poslova po predmetnom pitanju plaža između administracije općine/grada, komunalnih službi i turističkih zajednica općine/grada, te suradnju s odgovarajućim službama administracije Županije Zadarske

IGH URBANIZAM d.o.o.
Horwath HTL
Hotel, Tourism and Leisure

5. Implikacije i daljnje preporuke

Implikacije i preporuke glede upravljanja, uređenja, korištenja i zaštite plaža Zadarske županije

Temeljem svih do sada provedenih analiza, slijede zaključci i ključne preporuke za daljni proces upravljanja, uređenja, korištenja i zaštite plaža u Zadarskoj županiji:

- prvi korak je **definirati i utvrditi resursnu osnovu morskih plaža**, što znači definirati lokacije postojećih morskih plaža, njihov prostorni obuhvat, prirodne karakteristike i način korištenja i upravljanja, te na temelju toga na razini administrativnih tijela županije i jedinica lokalne samouprave sačiniti trajnu bazu podataka koja bi se dopunjavala i ažurirala
- potrebno je u svim administrativnim tijelima i na svim razinama **osigurati kontinuirano praćenje stanja na terenu i primjenu propisa i zakonskih odredbi** iz predmetne oblasti o uređenju i upravljanju morskim plažama s ciljem zaštite prostora i zaštite okoliša, te unapređenja turističko ugostiteljske usluge i poboljšanja kvalitete života mjesnog stanovništva, za što kao temelj služi baza podataka te načela iz ovog Programa.
- u slučajevima kada primjena propisa u praksi ne rješava uočene probleme glede upravljanja, uređenja, korištenja i zaštite morskih plaža, nužno je p**okrenuti odgovarajuće procedure izmjena i dopuna postojećih propisa ili donošenje novih propisa.**
- potrebno je također u procedurama usvajanja novih prostorno planskih dokumenata, ili izmjeni postojećih**, osigurati primjerenu i usuglašenu razinu obrade u dijelu pomorskog dobra, odnosno morskih plaža**

Temeljni okvir za to su *Zakon o pomorskom dobru i morskim lukama*, te *Zakon o prostornom uređenju.*



351



6. Vizija i misija kupališnog turizma i plaža Županije

IGH URBANIZAM d.o.o.

Horwath HTL
Hotel, Tourism and Leisure

Vizija kupališnog turizma i plaža Zadarske županije



IGH URBANIZAM d.o.o.
Horwath HTL
Hotel, Tourism and Leisure

Misija kupališnog turizma i plaža Zadarske županije



Zadarska županija je odgovorna za isporuku visoko kvalitetne kupališne usluge, za stanovnike i posjetitelje na troškovno učinkovit, kreativan i ekološki osjetljiv način, a koji pruža mogućnosti za sve da uživaju u doživljajima i aktivnostima u svoje slobodno vrijeme.

Županija je posvećena integralnom razvoju i održavanju visoke razine kvalitete plažnog resursa na način koji razumije vezu između zdravog načina života, kreiranja dugoročnog blagostanja i očuvanja plaža kao jedinstvenog resursa koji omogućava svima da uživaju jedinstvenu kvalitetu života.

U svojoj misiji Županija potiče svoje snage:

- Ljudi – stanovnici i entuzijasti, posvećeni i osposobljeni, koji posjeduju znanje i rade timski;
- Plaže – sadržaji tematizacije i razina usluge, dosljedno najviše razine i uvijek u fokusu kupališnog turizma;
- Zadovoljstvo – jedini mjerljivi kriterij uspjeha je zadovoljstvo korisnika usluga plažnog turizma koje se permanentno unaprjeđuje;
- Integritet - predanost izvrsnosti, ustaljena pravila ponašanja, kao i posvećenost ekološki i društveno odgovornom ponašanju prema okolišu.


7. Kategorizacija, tematizacija i standardizacija plaža županije

IGH URBANIZAM d.o.o.
Horwath HTL
Hotel, Tourism and Leisure

7.1. Kategorizacija plaža

Kategorizacija plaža

Kategorizacija prema stupnju uređenja i režimu korištenja

Uređene plaže:

1. **Javne plaže:** služe većem broju turističkih objekata i građanima;
2. **Posebne plaže:** tehničko-tehnološka cjelina jednog ili više smještajnih objekata i posebno tematizirane izdvojene plaže.

Režim uređenih plaža:

- Javne plaže bez naplate i ograđivanja;
- Javne plaže s mogućnosti ograđivanja i naplatom usluga;
- Posebne plaže s ograđivanjem i naplatom usluga;
- Posebne plaže s ograđivanjem i naplatom ulaza i usluga.

Prirodne plaže:

Ne predviđaju se zahvati u smislu propisa koji uređuju prostorno uređenje i građenje.
Ne mogu se ograđivati.

356

IGH URBANIZAM d.o.o.
Horwath HTL
Hotel, Tourism and Leisure

7.2.Tematizacija plaža

Tematizacija plaža

Tematizacija prema pretežnom interesu korisnika:

- distribucija ukupnog broja korisnika na veći broj lokacija;
- veće zadovoljenje posebnih interesa korisnika.

- Plaže za obitelji s djecom;
- Urbana promenadna plaža;
- Plaža sa zabavnim sadržajima za mlade;
- Romantična plaža;
- Plaža sa sportskim i rekreativnim sadržajima;
- Plaža za surfere;
- Ronilačka plaža;
- Adrenalinska plaža;
- Nudistička plaža;
- Plaža za pse;
- Eko plaža;
- Plaža kulture;
- Resort ili hotelska plaža.

357

Plaže za obitelji s djecom/$_1$ – minimalni tehnički uvjeti i posebni elementi

IGH URBANIZAM d.o.o.
Horwath HTL
Hotel, Tourism and Leisure

Tematizacija plaža-plaže za obitelji s djecom

Zabavno, sigurno i čisto mjesto za druženje uz more za djecu i odrasle

Sukladno Nacionalnom programu upravljanja i uređenja morskim plažama/Akcijski plan **minimalni tehnički uvjeti** koji moraju biti zadovoljeni na plaži za obitelji s djecom su:

- Info ploča
- Čistoća mora, čistoća plaže
- Pitka voda
- Tuševi
- Sanitarni objekti
- Tende za presvlačenje
- Marker plutača
- Ležaljke i suncobrani
- Spasioci i oprema za spašavanje
- Dostupna oprema za prvu pomoć
- Uređeni prilazi moru prilagođeni potrebama djece
- Uređeni prostori za boravak djece na plaži
- Uređeni pristup plaži za kolica i za osobe sa posebnim potrebama
- WI-FI
- Nosivost kapaciteta 8m²/osoba

Posebni elementi plaže za obitelji s djecom:

- Minimalno 2 zabavna sadržaja na moru (tobogani, dječji adrenalinski parkovi na vodi)
- Minimalno 2 zabavna sadržaja na plaži (ljuljačke, dvorci za igru, umjetne stijene za penjanje)
- Rekviziti za igru djece na plaži i u moru (lopte, kantice, modeli za igru u pijesku)
- Prostori za njegu djece u dobi 0-12 mjeseci
- Parkiralište
- Protupožarni sustavi
- Minimalno 1 ugostiteljski objekt
- Osoba za kontrolu plažnih sadržaja
- Usluga animacije za djecu, najam zabavnih sadržaja

Potrošački segment:

- Obitelji s mlađom djecom (do 7 godina)
- Obitelji sa starijom djecom (8-14 godina)

358

IGH URBANIZAM d.o.o.
Horwath HTL
Hotel, Tourism and Leisure

Plaže za obitelji s djecom/$_2$ – sadržaji i aktivnosti

Sadržaji i aktivnosti za obitelji sa djecom

Sadržaji i aktivnosti	Opis i zahtjevi	Sadržaji i aktivnosti	Opis i zahtjevi
Igraonica na temu vode		Igraonica izgradnja dvoraca od pijeska	
	Igra sa vodenim balonima Plutanje na vodi sa raznim igračkama za napuhavanje Natjecanje u skakanju u vodu za djecu Utrka u plivanju Prskanje sa puškama na vodu Potreban je bazen ili ograđeni dio mora uz plažu		Pješčanik Plastične kantice i ostali pribor Voda Voditelji igraonice
Edukativne radionice		Zmajarenje za djecu	
	Sa raznim temama: Morske životinje, biljke i životinje sa Velebita, Gusari na Jadranu, itd. Na otvorenom ili zatvorenom u slučaju ružnog vremena Osmišljavaje priče i audio vizualnih pomagala		Desetak plastičnih zmajeva Osoba koja će djecu i roditelje uputit kako upravljati zmajem
Stolni tenis		WOW- tvornica	
	Stolovi za stolni tenis Reketi i loptice		Zatvoreni i ograđeni prostor na napuhavanje Loptice punjene pjenom Prepreke na napuhavanje Infrastruktura (struja, voda) Oprema za igru Nagrade Animatori

359

Plaže za obitelji s djecom/$_3$ – dodatni sadržaji i aktivnosti

IGH URBANIZAM d.o.o.
Horwath HTL
Hotel, Tourism and Leisure

Dodatni sadržaji i aktivnosti za obitelji sa djecom (ovisno o veličini i lokaciji)			
Sadržaji i aktivnosti	**Opis i zahtjevi**	**Sadržaji i aktivnosti**	**Opis i zahtjevi**
Mini golf za djecu		**Ograđeni prostori za udaranje loptice**	
	Golf teren Palice i loptice Prepreke Infrastruktura (voda, struja) Osoba zadužena za upravljanje terenom		Prostori zatvoreni ogradama Kacige i Palice Loptice Stroj za ispaljivanje loptica Struja Osoba zadužena za vođenje objekta
Virtualne Igre		**Tvornica plišanih igračaka**	
	Aparati za igru Zatvoreni prostor Infrastruktura (struja, voda, plin) Osoba zadužena za upravljanje objektom		Prostor za izradu Strojevi za izradu Obučeno osoblje Materijal za izradu Animatori Struja, voda
Go - Karts		**Označavanje i igra laserima**	
	Staza za vožnu Vozila (motorna ili električna) Kacige Spremište za gorivo Infrastruktura (struja, voda) Instruktori/Kontrolori		Ograđeni i zatvoreni prostor za igru Laserske puške Prepreke Struja, voda, plin Audio oprema Instruktori

360

Plaže sa sportskim i rekreativnim sadržajima/1 – minimalni tehnički uvjeti i posebni elementi

IGH URBANIZAM d.o.o.
Horwath HTL
Hotel, Tourism and Leisure

Tematizacija plaža-plaže sa sportskim i rekreativnim sadržajima

Plaža pretočena u doživljaj aktivnog odmora i relaksacije

Sukladno Nacionalnom programu upravljanja i uređenja morskim plažama/Akcijski plan **minimalni tehnički uvjeti** koji moraju biti zadovoljeni na plaži sa sportskim i rekreativnim sadržajima:

- Info ploča
- Čistoća mora, čistoća plaže
- Pitka voda
- Tuševi
- Sanitarni objekti
- Marker plutača
- Minimalno 1 ugostiteljski objekt
- Minimalno 2 organizirana sportska sadržaja na moru (vaterpolo)
- Minimalno 2 organizirana sportska sadržaja na plaži
- Minimalno 1 rekreativni sadržaj na plaži
- Spasioci i oprema za spašavanje
- Dostupna oprema za prvu pomoć, tende za presvlačenje
- WI-FI
- Pristup plaži i moru osobama s posebnim potrebama
- Nosivost kapaciteta 5m²/osoba

Posebni elementi plaže sa sportskim i rekreativnim sadržajima:

- Ležaljke i suncobrani
- Parkiralište
- Protupožarni sustavi
- Minimalno 1 ugostiteljski objekt iz skupine „restorani" i 1 iz skupine „barovi"
- Minimalno 1 organizirani sportski sadržaj na moru (vaterpolo)
- Minimalno 2 organizirana sportska sadržaja na plaži
- Minimalno 1 rekreativni sadržaj na plaži

Potrošački segment:

- Mladi (18-24)
- Obitelji s mlađom djecom (do 7 godina)
- Obitelji sa starijom djecom (8-14 godina)
- DINKS

361

IGH URBANIZAM d.o.o.
Horwath HTL
Hotel, Tourism and Leisure

Plaže sa sportskim i rekreativnim sadržajima/$_2$ – sadržaji i aktivnosti

Sportske aktivnosti vezane uz plažu i okruženje			
Aktivnosti i sadržaji	**Zahtjevi**	**Aktivnosti i sadržaji**	**Zahtjevi**
Odbojka na pijesku		**Fitness na plaži ili u vodi**	
	Teren za odbojku sa mrežom i označenim out linijama Lopte za odbojku na pijesku Osoba koja se bavi održavanjem i iznajmljivanjem terena i opreme		Vođeni trening tjelovježbe u određenim terminima Ugodna odjeća Utezi, špage, elastične opruge, strunjače, itd.. Osoba koja vodi program
Hodanje uz obalu		**Vođena Yoga**	
	Označeni putevi uz obalu Izrada karte sa pješačkim stazama		Mirno mjesto na plaži (rano ujutro kada se vježba nema gužve) Prostirke za vježbanje Joga instruktor koji vodi sat
Tenis na plaži		**Pecanje**	
	Reketi i loptica Osoba koja iznajmljuje opremu		Štap za pecanje Olova i udice Organiziran prijevoz čamcem Dozvola za pecanje Osoba za iznamljivanje opreme i prijevoz ljudi

362

IGH URBANIZAM d.o.o.
Horwath HTL
Hotel, Tourism and Leisure

Plaže sa sportskim i rekreativnim sadržajima/$_3$ – dodatni sadržaji i aktivnosti

Dodatne sportske aktivnosti vezane uz plažu i okruženje			
Aktivnosti i sadržaji	**Zahtjevi**	**Aktivnosti i sadržaji**	**Zahtjevi**
Košarka u vodi		**'Big game fishing' pecanje velike ribe**	
	Prostor u mirnom djelu mora gdje morsko dno nije oštro, po mogućnosti pijesak ili oblutci Jedan do dva koša i lopte		Veći čamac za prijevoz na otovreno more Oprema na čamcu za lov na veću ribu Veći štapovi za pecanje sa jačim flaksom Osoba koja poznaje ovaj tip pecanja i pozicije na moru
Veslanje		**Penjanje**	
	Čamci za veslanje (jednostavniji) Vesla Sigurnosna oprema		"Penjanje iznad mora" Slobodno penjanje - iskusni Penjanje po već postavljenoj stazi - početnici i rekreativci Oprema za penjanje (pojas, obuća, magnezij) Postavljanje staze sa spitovima (dijelovi koji idu u stijenu) ili šipkama po kojim se hoda
Paragliding		**Hodanje po vodi**	
	Krilo za letenje Rezervni padobran Instrumenti - variometar i GPS satelitska navigacija Mjesto za poljetanje i sljetanje Iskusni pilot sa kojim se leti		Lopta Dio mora koji je zaštićen od vjetrova Spremište Osoba koja iznajmljuje opremu
Parasailing		**Šetnje po vodi**	
	Čamac sa jačim motornim pogonom Padobran za jednu, dve ili više osoba Uže kojim se veže padobran za gliser Prsluk za spašavanje Ostala sigurnosna oprema		Dva produžena stopala (kao mali čamci) Sigurnosna oprema (prsluk za spašavanje)

363

IGH URBANIZAM d.o.o.
Horwath HTL
Hotel, Tourism and Leisure

Plaže sa sportskim i rekreativnim sadržajima/4 – dodatni sadržaji i aktivnosti

Dodatne sportske aktivnosti vezane uz plažu i okruženje			
Aktivnosti i sadržaji	Zahtjevi	Aktivnosti i sadržaji	Zahtjevi
		Skijanje na vodi	
	Teren za nogomet sa golovima Označavanje terena Lopte za nogomet za pijesku Osoba za održavanje i iznamljivanje		Motorni čamac Skije za vodu Uže sa držaćem za skijaša Odjelo za vodu Prsluk za spašavanje Ostala sigurnosna oprema Vozač glisera i osoba koja iznamjluje opremu
Kanu i kajak na moru		Banana	
	Kajak i kanu čamci Vesla Špric deke (oprema za čamac) Prsluk za spašavanje Ostala sigurnosna oprema Vodič koji bi pratio turiste i organizirao ture		Motorni čamac Banana Uže za vezanje sa gliserom Odjelo za vodu Prsluk za spašavanje Ostala sigurnosna oprema Vozač glisera i osoba koja koordinira korisnike na obali
Talasoterapija		Skuteri na vodi	
	Upotreba mora u zdravstvene svrhe Korištenje mora i morskih preparata za lječenje bolesti dišnih puteva, zglobova, kože, srca i krvožilnog sustava Stručnjaci i lječnici koji vode tretmane		Skuter za vodu Odjelo za vodu Prsluk za spašavanje Osoba koja iznajmljuje

364

Plaže sa zabavnim sadržajima za mlade/$_1$ – minimalni tehnički uvjeti i posebni elementi

IGH URBANIZAM d.o.o.
Horwath HTL
Hotel, Tourism and Leisure

Tematizacija plaža-plaže sa zabavnim sadržajima za mlade

Moderna plaža za druženje, uživanje…mjesto susreta i zabave.

Sukladno Nacionalnom programu upravljanja i uređenja morskim plažama/Akcijski plan **minimalni tehnički uvjeti** koji moraju biti zadovoljeni na plaži sa zabavnim sadržajima za mlade:

- Info ploča (s naznačenim ograničenjem radnog vremena i oznakom ograničenja buke)
- Čistoća mora, čistoća plaže
- Pitka voda
- Tuševi
- Sanitarni objekti
- Marker plutača
- Minimalno 1 ugostiteljski objekt iz skupine „restorani" ili „barovi"
- Minimalno 3 organizirana rekreativna sadržaja na plaži (biljar, stolni nogomet, fliper)
- Spasioci i oprema za spašavanje
- Dostupna oprema za prvu pomoć,
- Glazba, WI-FI
- Tende za presvlačenje
- Pristup plaži i moru osobama s posebnim potrebama
- Nosivost kapaciteta 5m²/osoba

Posebni elementi plaže sa zabavnim sadržajima za mlade:

- Minimalno 5 organiziranih rekreativnih sadržaja na plaži (biljar, stolni nogomet, fliper)
- Minimalno 2 organizirana rekreativna sadržaja na moru (banana, hodanje po vodi u lopti)
- Ležaljke i suncobrani
- Parkiralište
- Protupožarni sustavi
- Prostor za ples

Potrošački segment:

- Obitelji sa starijom djecom (8-14 godina)

365

IGH URBANIZAM d.o.o.
Horwath HTL
Hotel, Tourism and Leisure

Primjer sadržaja plaže sa zabavnim sadržajima za mlade/$_2$ – sadržaji i aktivnosti

Sadržaji i usluge plaže sa zabavnim sadržajima za mlade

Sadržaji i usluge	Zahtjevi	Sadržaji i usluge	Zahtjevi
Beach bar		Festivali na plaži	
	Pogodna mjesta uz šetnicu u blizini plaže U skladu sa trendovima u ponudi pića Dizajnerski i funkcionalno		Lokacija je ili plaža ili neko posebno mjesto u sklopu plaže Pozornica Stručno ljudstvo Glazbena oprema Infrastruktura (struja, voda, sanitarije)
Beach klub		Zabava - Apres beach	
	Nalazi se uz samo more Veće površine od bara U ponudi se nalazi i hrana i piće Vrlo često u sklopu kluba postoji manji bazen Mjesta za sunčanje		Apres beach su smješteni na rubnim djelovima plaže Ponuda brze prehrane i pića Audio oprema Osoblje
Fliper		Banana	
	Aparati Natkriveni prostor, osoba koja iznajmljuje opremu		Motorni čamac Banana Uže za vezanje sa gliserom Odjelo za vodu Prsluk za spašavanje Ostala sigurnosna oprema Vozač glisera i osoba koja koordinira korisnike na obali
Restoran na plaži		Stolni nogomet	
	Ponuda hrane i pića Usluga visoke razine Nalazi se na najatraktivnijim djelovima plaža Direktan pogled iz restorana na more		Stol, reketi osoba koja iznajmljuje opremu

366

Primjer sadržaja plaže sa zabavnim sadržajima za mlade/$_3$ – dodatni sadržaji i aktivnosti

IGH URBANIZAM d.o.o.
Horwath HTL
Hotel, Tourism and Leisure

Dodatni sadržaji i usluge plaže sa zabavnim sadržajima za mlade

Sadržaji i usluge	Zahtjevi	Sadržaji i usluge	Zahtjevi
Dnevni bar-sunčalište		**Hodanje po vodi**	
	U potpunosti na otvorenom U blizini mora Koristi se kao produžetak plaže gdje se gosti koji žele više usluga mogu sunčati, kupati, ali i naručiti laganu hranu i pića		Lopta Dio mora koji je zaštićen od vjetrova Spremište Osoba koja iznajmljuje opremu
Marina klub		**Koncerti na otovrenom**	
	Spoj restorana, beach kluba i caffe bara Nalazi se uz marinu Uključuje i bazen Mjesto za sunčanje oko bazena Primarno za goste marine		Pozornica montažna Stručno ljudstvo Glazbena oprema Infrastruktura (struja, voda, sanitarije)

Urbana promenadna plaža/$_1$ – minimalni tehnički uvjeti i posebni elementi

IGH URBANIZAM d.o.o.
Horwath HTL
Hotel, Tourism and Leisure

Tematizacija plaža-urbana promenadna plaža

Centralna plaža; mjesto koje spaja grad i more i pruža potpuni užitak u odmoru i relaksaciji na plaži

Sukladno Nacionalnom programu upravljanja i uređenja morskim plažama/Akcijski plan **minimalni tehnički uvjeti** koji moraju biti zadovoljeni na urbanoj promenadnoj plaži:

- Info ploča
- Čistoća mora, čistoća plaže
- Pitka voda
- Tuševi
- Sanitarni objekti
- Marker plutača
- Minimalno 1 ugostiteljski objekt iz skupine „restorani" ili „barovi"
- Ležaljke i suncobrani, WI-FI
- Tende za presvlačenje
- Spasioci i oprema za spašavanje
- Dostupna oprema za prvu pomoć,
- Uređen pristup plaži i moru osobama s posebnim potrebama
- Nosivost kapaciteta 5m²/osoba
- Minimalno 1 organizirani zabavno-sportski sadržaj na plaži (odbojka na plaži, badminton)

Posebni elementi urbane promenadne plaže:

- Minimalno 3 organizirana zabavno/sportska sadržaja na plaži
- Minimalno 2 organizirana zabavno/sportska sadržaja na moru
- Uređen prostor za igru djece
- Parkiralište
- Protupožarni sustavi, osoba za kontrolu plažnih sadržaja
- Prostor-terasa za društvene igre
- Oprema za osobe s posebnim potrebama
- Prostori za njegu djece u dobi 0-12 mjeseci
- Minimalno 1 ugostiteljski objekt iz skupine „restorani" i minimalno 1 iz skupine „barovi"

Potrošački segment:

- Zlatna dob

368

IGH URBANIZAM d.o.o.
Horwath HTL
Hotel, Tourism and Leisure

Urbana promenadna plaža/$_2$ – sadržaji i aktivnosti

Tematizacija plaža-urbana promenadna plaža

Pruža imidž zabavne, opuštajuće, sigurne i druželjubive plaže sa kombinacijom sadržaja i aktivnosti plaža za obitelji s djecom, sportskih i rekreativnih plaža…



IGH URBANIZAM d.o.o.
Horwath HTL
Hotel, Tourism and Leisure

Primjer sadržaja romantične plaže

Tematizacija plaža-romantična plaža

Sadržaji i usluge romantične plaže

Sadržaji i usluge	Zahtjevi	Sadržaji i usluge	Zahtjevi
Masaža na plaži		Kutak za opuštanje	
	Ležaj koji je plahtama zaštićen od pogleda Profesionalni maser Preparati za masažu		Mjesto na plaži koje je malo privatnije Neka vrsta velikih ležaja sa jastucima i zaštitom od sunca Zvučnici preko kojih se pušta lagana glazba Mogućnost ponude zdravih sokova (voće i povrće) i manjih zdravih obroka (svježe voće, salate, itd.)
Vođena joga		Talasoterapija	
	Mirno mjesto na plaži (rano ujutro kada se vježba nema gužve) Prostirke za vježbanje Joga instruktor koji vodi sat		Upotreba mora u zdravstvene svrhe Korištenje mora i morskih preparata za liječenje bolesti dišnih puteva, zglobova, kože, srca i krvožilnog sustava Stručnjaci i liječnici koji vode tretmane
Fitness na plaži ili u vodi		Kozmetički tretmani na plaži	
	Vođeni trening tjelovježbe u određenim terminima Ugodna odjeća Utezi, špage, elastične opruge, strunjače, itd.. Osoba koja vodi program		Mjesto koje je na neki način zaštićeno od pogleda (plahtama, drvenim zidovima) Kozmetičke usluge uljepšavanja lica i tijela Mazanje kremama za smanjenje opeklina od sunca, peeling tijela (od pijeska, morskih algi) Kozmetičar (ili više njih prema potrebi)
Trčanje / brzo hodanje		Picnic na plaži	
	Vođeni trening trčanja i brzog hodanja po plaži Organizira se u rano jutarnjim satima ili predvečer kada na plaži nema ljudi Sportska obuća Instruktor koji vodi program		Mjesto na plaži koje je malo privatnije Zvučnici preko kojih se pušta lagana glazba Ponuda manjih obroka

370

IGH URBANIZAM d.o.o.
Horwath HTL
Hotel, Tourism and Leisure

Primjer sadržaja plaže kulture

Sadržaji i usluge plaže kulture			
Sadržaji i usluge	**Zahtjevi**	**Sadržaji i usluge**	**Zahtjevi**
Kino na otvrenom		**Kazalište na otvorenom**	
	Kino oprema Infrastruktura (struja, voda, sanitarije) Prateća oprema (stolice) Bar		Specifična i vizualno privlačna lokacija Prostorno dovoljno velika za postavljanje scene i gledališta Glazbena oprema Infrastruktura (struja, voda, sanitarije) Bar
Koncerti na otvorenom		**Izložbe na otvorenom**	
	Pozornica montažna Stručno ljudstvo Glazbena oprema Infrastruktura (struja, voda, sanitarije)		Lokacija je ili plaža ili neko posebno mjesto u sklopu plaže Infrastruktura (struja, voda, sanitarije)

371

IGH URBANIZAM d.o.o.
Horwath HTL
Hotel, Tourism and Leisure

7.3. Standardizacija i prihvatni kapaciteti plaža Zadarske županije

Standardizacija i prihvatni kapaciteti plaža Zadarske županije

- kategorizacijom, tematizacijom i standardizacijom obuhvaćeno je 299 plaža Zadarske županije unutar 26 jedinica lokalne samouprave (6 Gradova, 20 Općina)
- kategorizaciju (klasifikaciju) i pripadajuću tematizaciju definira *Nacionalni program upravljanja i uređenja morskih plaža – Akcijski plan* (Fakultet za menadžment u turizmu i ugostiteljstvu, Opatija, 2014.)
- konačna tematizacija plaže izvodi se prema viziji destinacije, a u cilju optimalne distribucije kupača (turista i domicilnog stanovništva), te u svrhu davanja optimalnog odgovora na preferencije turista

KLASIFIKACIJA	TIPOVI	TEME	POTROŠAČKI SEGMENT
PRIRODNA PLAŽA (nema intervencije u prirodi)	UDALJENA PLAŽA	➢ **Eko plaža**	Empty nesters DINKS
	RURALNA PLAŽA	➢ **Plaža za surfere** ➢ **Ronilačka plaža** ➢ **Adrenalinska plaža**	DINKS Mladi (18-24)
		➢ **Romantična plaža** ➢ **Plaža za pse**	DINKS
UREĐENA PLAŽA (određeni građevinski objekti i zahvati na plaži)	MJESNA PLAŽA	➢ **Plaža za obitelji s djecom**	Obitelji s mlađom djecom (do 7 g.) Obitelji sa starijom djecom (8-14 g.)
		➢ **Party plaža**	Mladi (18-24)
		➢ **Plaža kulture**	DINKS Empty nesters
		➢ **Nudistička plaža**	
	URBANA PLAŽA	➢ **Urbana promenadna plaža**	Zlatna dob
		➢ **Plaža sa zabavnim sadržajima za mlade**	Obitelji sa starijom djecom (8-14 g.)
		➢ **Plaža sa sportskim i rekreativnim sadržajima**	Mladi (18-24) Obitelji s mlađom djecom (do 7 g.) Obitelji sa starijom djecom (8-14 g.) DINKS
	PLAŽA TURISTIČKOGA KOMPLEKSA	➢ **Resort plaža – hotelska plaža**	

372

Standardizacija i prihvatni kapaciteti plaža Zadarske županije

Tablica 3. Kategorizacija i tematizacija plaža Zadarske županije

NAZIV PLAŽE (OZNAKA)	UREĐENE PLAŽE		PRIRODNA PLAŽA	TIP PLAŽE*	TEMA PLAŽE**
	JAVNA	POSEBNA			
1	2	3	4	5	6
GRAD BENKOVAC					
Karin Donji (1.1.)	x			mjesna	plaža sa sportskim i rekreativnim sadržajima, plaža za obitelji s djecom
GRAD BIOGRAD NA MORU					
Kumenat (2.1.)	x			mjesna	plaža za obitelji s djecom, urbana promenadna plaža
Soline (2.2.)	x			mjesna	plaža sa sportsko-rekreativnim sadržajima, plaža sa zabavnim sadržajima, party plaža
Dražica (2.3.)	x			mjesna	plaža sa sportsko-rekreativnim sadržajima, plaža sa zabavnim sadržajima, plaža za obitelji s djecom
Bošana (2.4.)	x			mjesna	urbana promenadna plaža, plaža za obitelji s djecom, plaža sa sportsko-rekreativnim sadržajima
Ispod Primorja (2.5.)			x	ruralna	plaža sa sportsko-rekreativnim sadržajima, plaža sa zabavnim sadržajima, plaža za obitelji s djecom
Hotel „Ilirija" (2.6.)	x			mjesna	plaža za obitelji s djecom, plaža sa zabavnim sadržajima
Autokamp „Soline" (2.7.)	x			mjesna	plaža sa sportsko-rekreativnim sadržajima, plaža sa zabavnim sadržajima, plaža za obitelji s djecom
Autokamp „Kumenat" (2.8.)			x	ruralna	plaža sa sportsko-rekreativnim sadržajima, plaža sa zabavnim sadržajima, plaža za obitelji s djecom
Kumenat I (2.9.)			x	ruralna	resort plaža, plaža za obitelji s djecom
Kumenat II (2.10.)			x	ruralna	resort plaža, plaža za obitelji s djecom
Slanica (2.11.)			x	udaljena	romantična plaža, nudistička plaža (zoning), plaža za pse
Crvena luka (2.12.)		x		plaža turističkog kompleksa	resort plaža, plaža za obitelji s djecom
Crvena luka-istok (2.13.)			x	udaljena	resort plaža, plaža za obitelji s djecom
GRAD NIN					
Ždrijac (3.1.)	x		x	ruralna/mjesna	plaža za obitelji s djecom, plaža za surfere, romantična plaža (zoning)
Kraljičina plaža (3.2.)			x	ruralna	eko plaža, plaža za obitelji s djecom, plaža sa sportskim i rekreativnim

Standardizacija i prihvatni kapaciteti plaža Zadarske županije

IGH URBANIZAM d.o.o.
Horwath HTL
Hotel, Tourism and Leisure

					sadržajima, romantična plaža (zoning)
Pliša (3.3.)	x			mjesna	plaža za obitelji s djecom, romantična plaža
Punta Šepurine (3.4.)	x			mjesna	plaža za obitelji s djecom, plaža sa sportskim i rekreativnim sadržajima (zoning)
Jaz (3.5.)	x			mjesna	plaža za obitelji s djecom, plaža sa sportskim i rekreativnim sadržajima, plaža kulture, romantična plaža
Bilotinjak (3.6.)			x	ruralna	plaža za obitelji s djecom, nudistička plaža, plaža za pse (zoning)
Prodorica (3.7.)			x	ruralna	plaža za obitelji s djecom, romantična plaža
Punta (3.8.)			x	ruralna	plaža sa sportskim i rekreativnim sadržajima, plaža za obitelji s djecom
Spile (3.9.)	x			mjesna	plaža za obitelji s djecom, plaža sa sportskim i rekreativnim sadržajima
Šepurine (3.10.)		x		plaža turističkog kompleksa	resort (hotelska) plaža
TN Zaton (3.11.)		x		plaža turističkog kompleksa	resort (hotelska) plaža
Obala kralja Petra Krešimira IV (3.12.)	x			mjesna	plaža za obitelji s djecom, plaža kulture
GRAD OBROVAC					
Meka draga (4.1.)	x			mjesna	plaža sa sportskim i rekreativnim sadržajima
Karin Gornji (4.2.)	x			urbana	urbana promenadna plaža
Crna punta (4.3.)	x			mjesna	plaža za obitelji s djecom
Pisak (Ribnica) (4.4.)	x			mjesna	plaža za obitelji s djecom, ronilačka plaža
Šušnjar II (4.5.)	x			mjesna	urbana promenadna plaža, plaža sa sportskim i rekreativnim sadržajima
Šušnjar I (4.6.)	x			mjesna	plaža za obitelji s djecom, plaža sa zabavnim sadržajima za mlade
Vrulje (4.7.)	x			mjesna	plaža za obitelji s djecom, romantična plaža (zoning)
Cicingaj			x	ruralna	
GRAD PAG					
Šimuni (5.1.)	x			urbana	plaža za obitelji s djecom, plaža sa zabavnim sadržajima za mlade

IGH URBANIZAM d.o.o.
Horwath HTL
Hotel, Tourism and Leisure

Standardizacija i prihvatni kapaciteti plaža Zadarske županije

Standardizacija i prihvatni kapaciteti plaža Zadarske županije

Madarica (5.2.)	x			urbana	plaža sa sportskim i rekreativnim sadržajima
Gradska plaža Prosika (5.3.)	x			urbana	urbana promenadna plaža; plaža za pse
Bašaca (5.4.)	x			plaža turističkog kompleksa	resort (hotelska) plaža
GRAD ZADAR					
Kolovare (6.1.)	x			urbana	plaža sa sportskim i rekreativnim sadržajima
Puntamika jug (6.2.)	x			mjesna	plaža za obitelji s djecom
Peruštine (6.3.)			x	ruralna	plaža za pse, ronilačka plaža, adrenalinska plaža
Sv.Bartul (6.4.)			x	ruralna	plaža za pse, adrenalinska, ronilačka plaža
Pinija (6.5.)		x		plaža turističkog kompleksa	resort (hotelska) plaža
Petrčane (6.6.)	x			mjesna	plaža za obitelji s djecom
Bazen (6.7.)	x			mjesna	plaža sa sportskim i rekreativnim sadržajima
Borik (6.8.)		x		plaža turističkog kompleksa	resort (hotelska) plaža
Diklo (6.9.)	x			urbana	urbana promenadna plaža
Karma (6.10.)	x			urbana	urbana promenadna plaža
Klementa (6.11.)			x	ruralna	plaža za pse
Pod brigom (6.12.)	x			mjesna	plaža za obitelji s djecom
Punta Bajlo (6.13.)			x	ruralna	adrenalinska plaža
Punta Skala (6.14.)		x		plaža turističkog kompleksa	resort (hotelska) plaža
Puntamika 2 (6.15.)			x	ruralna	plaža za obitelji s djecom, plaža za pse (zoning)
Vitrenjak (6.16.)	x			mjesna	urbana promenadna plaža
Brguljski otok (Molat) (6.17.)			x	udaljena	nudistička plaža, romantična plaža (zoning)
Paržine (Molat) (6.18.)			x	ruralna	romantična plaža, ronilačka plaža (zoning)
Prisika (Molat) (6.19.)			x	udaljena	romantična plaža
Vodomarka (Molat) (6.20.)			x	ruralna	plaža za surfere, ronilačka plaža

IGH URBANIZAM d.o.o.
Horwath HTL
Hotel, Tourism and Leisure

Standardizacija i prihvatni kapaciteti plaža Zadarske županije

Standardizacija i prihvatni kapaciteti plaža Zadarske županije

Vrulja (Molat) (6.21.)			x	ruralna	plaža za obitelji s djecom
Jazi i Jazići (Molat) (6.22.)	x			mjesna	plaža za obitelji s djecom
Konopljika (Molat) (6.23.)			x	udaljena	plaža za obitelji s djecom, romantična plaža
Sabuša (Molat) (6.24.)			x	udaljena	plaža za obitelji s djecom, romantična plaža
Vapojna (Molat) (6.25.)			x	udaljena	nudistička plaža, romantična plaža
Bok (Molat) (6.26.)			x	ruralna	plaža za obitelji s djecom
Luka (Molat) (6.27.)			x	ruralna	romantična plaža, nudistička plaža
Porat-Škrile (Molat) (6.28.)	x			mjesna	urbana promenadna, plaža za obitelji s djecom
Šibinjski (Molat) (6.29.)			x	ruralna	plaža za surfere
Vodena trata (Molat) (6.30.)			x	ruralna	romantična plaža, plaža za surfere
Vranač (Molat) (6.31.)			x	ruralna	ronilačka plaža, plaža za surfere
Zadrljan (Molat) (6.32.)			x	ruralna	plaža za obitelji s djecom
Komoševa (Mali Iž) (6.33.)	x			mjesna	urbana promenadna plaža
Prisika (Mali Iž) (6.34.)	x			mjesna	plaža za obitelji s djecom
Stanač-Bršanj (Mali Iž) (6.35.)			x	ruralna	romantična plaža, plaža za pse
Dolinje (Mali Iž) (6.36.)			x	ruralna	romantična plaža
Knež (Mali Iž) (6.37.)	x			mjesna	urbana promenadna plaža
Malnina (Mali Iž) (6.38.)	x			mjesna	plaža za obitelji s djecom
Daničina (Veli Iž) (6.39.)	x			mjesna	plaža za obitelji s djecom
Drage (Veli Iž) (6.40.)			x	ruralna	romantična plaža, ronilačka plaža
Iza hotela (Veli Iž) (6.41.)			x	ruralna	plaža za surfere
Kod hotela (Veli Iž) (6.42.)	x			mjesna	urbana promenadna plaža, plaža sa sportskim i rekreativnim sadržajima, plaža sa zabavnim sadržajima za mlade
Lokvina (Mala Rava) (6.43.)	x			mjesna	plaža za obitelji s djecom
Tanko (Mala Rava) (6.44.)	x			mjesna	plaža za obitelji s djecom
Garmina (Vela Rava) (6.45.)			x	ruralna	ronilačka plaža, plaža za pse

Standardizacija i prihvatni kapaciteti plaža Zadarske županije

IGH URBANIZAM d.o.o.
Horwath HTL
Hotel, Tourism and Leisure

Standardizacija i prihvatni kapaciteti plaža Zadarske županije

Golubovac (Vela Rava) (6.46.)			x	udaljena	eko plaža, romantična plaža, ronilačka plaža
Grbavač (Vela Rava) (6.47.)			x	ruralna	plaža za obitelji s djecom, romantična plaža
Ivanoševica (Vela Rava) (6.48.)			x	udaljena	plaža za surfere, ronilačka plaža (zoning)
Martinjica (Vela Rava) (6.49.)			x	udaljena	plaža za obitelji s djecom, romantična plaža
Pavajsko (Vela Rava) (6.50.)			x	ruralna	nudistička plaža, romantična plaža (zoning)
Pekosko (Vela Rava) (6.51.)			x	ruralna	adrenalinska plaža, plaža za obitelji s djecom
Pestehovac (Vela Rava) (6.52.)			x	udaljena	plaža za obitelji s djecom, romantična plaža (zoning)
Kosirača-Catarinin mul (Ist) (6.53.)	x			mjesna	urbana promenadna plaža, plaža za obitelji s djecom
Luišće (Ist) (6.54.)			x	ruralna	romantična plaža, plaža za pse (zoning)
Mljake (Ist) (6.55.)			x	udaljena	plaža za obitelji s djecom, romantična plaža
Potanki (Ist) (6.56.)			x	udaljena	eko plaža, romantična plaža
Široka (Ist) (6.57.)	x			mjesna	plaža za obitelji s djecom
Zapasje (Ist) (6.58.)			x	udaljena	plaža za obitelji s djecom, adrenalinska plaža
Žalo-Lopata (Ist) (6.59.)			x	udaljena	romantična plaža
Trata (Škarda) (6.60.)			x	udaljena	plaža za obitelji s djecom, plaža za surfere
Dobra (Premuda) (6.61.)			x	udaljena	romantična plaža
Drveni (Premuda) (6.62.)			x	udaljena	romantična plaža, nudistička plaža (zoning)
Krijal-iza crkve (Premuda) (6.63)			x	ruralna	urbana promenadna plaža, plaža sa sportskim i rekreativnim sadržajima
Kalpić (Premuda) (6.64.)			x	udaljena	romantična plaža, eko plaža
Krijal-zapad (Premuda) (6.65.)			x	ruralna	plaža za obitelji s djecom
Loza (Premuda) (6.66.)			x	ruralna	plaža za obitelji s djecom, plaža za surfere
Masarine (Premuda) (6.67.)			x	udaljena	plaža za obitelji s djecom, eko plaža
Premuda (Premuda) (6.68)			x	udaljena	romantična plaža, eko plaža
Široka (Premuda) (6.69.)			x	udaljena	romantična plaža

IGH URBANIZAM d.o.o.
Horwath HTL
Hotel, Tourism and Leisure

Standardizacija i prihvatni kapaciteti plaža Zadarske županije

Standardizacija i prihvatni kapaciteti plaža Zadarske županije

Artić (Olib) (6.70.)			x	ruralna	plaža za obitelji s djecom, plaža sa sportskim i rekreativnim sadržajima
Draga (Olib) (6.71.)			x	udaljena	romantična plaža, plaža za obitelji s djecom
Muravina (Olib) (6.72.)			x	udaljena	nudistička plaža
Orsan (Olib) (6.73.)	x			mjesna	urbana promenadna plaža
Slatinica (Olib) (6.74.)			x	ruralna	plaža za obitelji s djecom, romantična plaža (zoning)
Široki bok (Olib) (6.75.)			x	ruralna	plaža za obitelji s djecom, romantična plaža (zoning)
Županjeva draga (Olib) (6.76.)			x	udaljena	plaža za obitelji s djecom, plaža za pse
Južni porat (Silba) (6.77.)			x	ruralna	romantična plaža
Papranica (Silba) (6.78.)			x	ruralna	plaža za obitelji s djecom
Pocukmarak (Silba) (6.79.)			x	ruralna	plaža za obitelji s djecom, urbana promenadna plaža (zoning)
Sotorišće (Silba) (6.80.)	x			mjesna	plaža za obitelji s djecom
Ugljenica (Silba) (6.81.)			x	udaljena	romantična plaža, nudistička plaža
Žalić (Silba) (6.82.)			x	ruralna	plaža za obitelji s djecom
OPĆINA BIBINJE					
Punta-rt Sv.Ivana (7.1.)	x			urbana	plaža za obitelji s djecom, plaža sa zabavnim sadržajima za mlade
Punta Rožica (7.2.)	x			mjesna	plaža za obitelji s djecom, plaža sa zabavnim sadržajima za mlade
Šulterovo (7.3.)	x			mjesna	urbana promenadna plaža
Lipauska (7.4.)	x			mjesna	plaža sa sportskim i rekreativnim sadržajima
OPĆINA JASENICE					
Rovanjska (8.1.)	x			mjesna	plaža sa sportskim i rekreativnim sadržajima, romantična plaža
Splovine (8.2.)	x			mjesna	plaža za obitelji s djecom, romantična plaža
Male Vrulje (8.3.)	x			mjesna	plaža za obitelji s djecom, romantična plaža
Tratarica	x			mjesna	
Vrulje	x			mjesna	

IGH URBANIZAM d.o.o.
Horwath HTL
Hotel, Tourism and Leisure

Standardizacija i prihvatni kapaciteti plaža Zadarske županije

Standardizacija i prihvatni kapaciteti plaža Zadarske županije

OPĆINA KALI					
Mala Lamjana (9.1.)	x			mjesna	plaža sa sportskim i rekreacijskim sadržajima, party plaža
Otrić (9.2.)	x			mjesna	romantična plaža, plaža za obitelji s djecom
Mul-Tratica-Artina (9.3.)	x			urbana	plaža za obitelji s djecom, urbana promenadna plaža, plaža kulture
Brgačelj (9.4.)	x			urbana	urbana promenadna plaža
OPĆINA KOLAN					
Katarlelac (10.1.)	x			mjesna	plaža sa sportskim i rekreativnim sadržajima
Kolanski Gajac (10.2.)	x			mjesna	plaža za obitelji s djecom
Čista			x	udaljena	
Mandre			x	ruralna	
Prnjica			x	udaljena	
Rogoza			x	udaljena	
Sv.Duh			x	udaljena	
OPĆINA KUKLJICA					
Sabuša (11.1.)	x			mjesna	plaža sa sportskim i rekreativnim sadržajima, plaža za obitelji s djecom
Zelena punta (11.2.)	x			mjesna	plaža sa sportskim i rekreacijskim sadržajima, plaža za obitelji s djecom, nudistička plaža (zoning)
OPĆINA NOVIGRAD					
Velika plaža (12.1)	x			plaža turističkog kompleksa	resort (hotelska) plaža
Čuskijaš (12.2.)	x			mjesna	plaža za obitelji s djecom
Nazret (12.3.)			x	ruralna	romantična plaža
Vrulja (12.4.)	x			mjesna	plaža za obitelji s djecom, plaža sa sportskim i rekreativnim sadržajima
Bok	x			mjesna	
Crnopalj			x	ruralna	

IGH URBANIZAM d.o.o.
Horwath HTL
Hotel, Tourism and Leisure

Standardizacija i prihvatni kapaciteti plaža Zadarske županije

Standardizacija i prihvatni kapaciteti plaža Zadarske županije

OPĆINA PAKOŠTANE					
Pilatuša (13.1.)			x	ruralna	ronilačka plaža/party plaža, nudistička plaža (zoning)
Punta (13.2.)	x			mjesna	plaža za obitelji s djecom, urbana promenadna plaža
Janice (13.3.)	x			mjesna	plaža za obitelji s djecom, plaža sa sportskim i rekreativnim sadržajima
Dugovača (13.4.)	x			mjesna	plaža za obitelji s djecom, ronilačka plaža
Porat (13.5.)			x	ruralna	romantična plaža, party plaža
Dolaška draga (13.6.)	x			mjesna	plaža za obitelji s djecom
Pine beach (13.7.)		x		plaža turističkog kompleksa	resort (hotelska plaža)
OPĆINA PAŠMAN					
Tratica (Kraj) (14.1.)	x			mjesna	plaža za obitelji s djecom
Dužica (Kraj) (14.2.)	x			mjesna	urbana promenadna plaža
Jasenice (14.3.)	x			mjesna	urbana promenadna plaža
Lučina (14.4.)	x			mjesna	urbana promenadna plaža
Mrljane-Barotul (14.5.)	x			mjesna	plaža sa sportskim i rekreativnim sadržajima
Lokva (Neviđane) (14.6.)	x			mjesna	urbana promenadna plaža
Dobropoljana (14.7.)	x			mjesna	plaža za obitelji s djecom, party plaža (zoning)
Dobropoljana II (14.8.)			x	ruralna	ronilačka plaža, romantična plaža
Banj (14.9.)	x			mjesna	plaža za obitelji s djecom, plaža sa zabavnim sadržajima za mlade
Ždrelac (14.10.)	x			mjesna	plaža sa sportskim i rekreativnim sadržajima
Ždrelac (Soline) (14.11.)	x			mjesna	ronilačka plaža, urbana promenadna plaža
Ždrelac (Polača) (14.12.)	x			mjesna	urbana promenadna plaža, plaža za obitelji s djecom
OPĆINA POSEDARJE					
Punta (15.1)	x			mjesna	plaža sa sportskim i rekreativnim sadržajima, plaža za obitelji s djecom
Sv.Duh (15.2.)	x			mjesna	plaža sa zabavnim sadržajima za mlade, party plaža, plaža sa sportsko-rekreacijskim sadržajima

IGH URBANIZAM d.o.o.
Horwath HTL
Hotel, Tourism and Leisure

Standardizacija i prihvatni kapaciteti plaža Zadarske županije

Standardizacija i prihvatni kapaciteti plaža Zadarske županije

OPĆINA POVLJANA					
Perilo (16.1.)			x	ruralna	plaža za obitelji s djecom, ronilačka plaža
Dubrovnik (16.2.)	x			mjesna	plaža sa sportskim i rekreativnim sadržajima, urbana promenadna plaža
Mali Dubrovnik (16.3.)			x	ruralna	romantična plaža, plaža za pse (zoning)
OPĆINA PREKO					
Martinovi (17.1.)	x		x	mjesna	urbana promenadna plaža, plaža za pse
Jugo (17.2.)	x			mjesna	plaža za obitelji s djecom, plaža kulture
Magazin (17.3.)	x			mjesna	urbana promenadna plaža
Školjić (17.4.)			x	udaljena	romantična plaža, plaža kulture
Jaz (17.5.)	x			mjesna	plaža za obitelji s djecom, plaža sa sportskim i rekreativnim sadržajima
Kašun (17.6.)	x			mjesna	urbana promenadna plaža
Fabulić (17.7.)	x			mjesna	plaža za obitelji s djecom, ronilačka plaža
Poljana (17.8.)	x			mjesna	urbana promenadna plaža, plaža za obitelji s djecom
Sv.Petar (17.9.)	x			mjesna	urbana promenadna plaža
Kod Marinih (17.10.)			x	ruralna	plaža za obitelji s djecom, plaža sa sportskim i rekreativnim sadržajima
„Olive island" marina (17.11.)		x		plaža turističkog kompleksa	resort (hotelska) plaža
Mali Lukoran (17.12.)	x			mjesna	plaža za obitelji s djecom
Punta (17.13.)	x			mjesna	ronilačka, urbana promenadna plaža
Lukoran (Jaz) (17.14.)	x			mjesna	plaža za obitelji s djecom
Vrulja (17.15.)	x			mjesna	plaža za obitelji s djecom, plaža sa sportskim i rekreativnim sadržajima
Burel (17.16.)	x			mjesna	romantična plaža
Željina (17.17.)			x	udaljena	romantična plaža, ronilačka plaža
Svitla (17.18.)			x	udaljena	romantična plaža, ronilačka plaža

IGH URBANIZAM d.o.o.
Horwath HTL
Hotel, Tourism and Leisure

Standardizacija i prihvatni kapaciteti plaža Zadarske županije

Standardizacija i prihvatni kapaciteti plaža Zadarske županije

Prtljug (17.19.)			x	udaljena	romantična plaža
Lokva (Rivanj) (17.20.)			x	udaljena	romantična plaža, ronilačka plaža
Rivanj (Rivanj) (17.21.)	x			mjesna	plaža za obitelji s djecom, urbana promenadna plaža
Muline (Sestrunj) (17.22.)			x	udaljena	romantična plaža, ronilačka plaža, nudistička plaža
Kablin (Sestrunj) (17.23.)			x	ruralna	plaža za obitelji s djecom
Triluke (Sestrunj) (17.24.)			x	udaljena	romantična plaža, ronilačka plaža
Hrvatin (Sestrunj) (17.25.)			x	ruralna	plaža za obitelji s djecom
Ošljak-istok (Ošljak) (17.26.)			x	udaljena	romantična plaža, ronilačka plaža, nudistička plaža
Ošljak-zapad (Ošljak) (17.27.)	x			mjesna	plaža za obitelji s djecom
Skrača-čeprljanda (17.28.)	x			mjesna	romantična plaža, plaža za obitelji s djecom
Čeprljanda-centar (17.29.)	x			mjesna	urbana promenadna plaža, plaža za obitelji s djecom
Tratica-čeprljanda (17.30.)	x			mjesna	ronilačka plaža, plaža za surfere
Soline-Ritam (17.31.)	x			mjesna	plaža sa zabavnim sadržajima za mlade, party plaža, urbana promenadna plaža
Centar (17.32.)	x			mjesna	urbana promenadna plaža, plaža za obitelji s djecom
Mostir (17.33.)	x			mjesna	plaža kulture, plaža za obitelji s djecom, plaža sa sportskim i rekreativnim sadržajima
Batalaža (17.34.)	x			mjesna	plaža sa spotskim i rekreativnim sadržajima, plaža za obitelji s djecom, ronilačka plaža
Sušica-Tratica (17.35.)	x			mjesna	plaža za obitelji s djecom, plaža za surfere
Sušica-Centar (17.36.)	x			mjesna	plaža za obitelji s djecom
Skrača Gornje selo (17.37.)	x			mjesna	plaža za obitelji s djecom
Stivon (17.38.)	x			mjesna	urbana promenadna plaža, plaža kulture
Zmorašnja luka (17.39.)	x			mjesna	plaža za obitelji s djecom, ronilačka plaža
Južna luka (17.40.)	x			mjesna	romantična plaža, plaža za obitelji s djecom, ronilačka plaža, plaža za surfere
Guduće Dražica (17.41.)			x	ruralna	romantična plaža

Standardizacija i prihvatni kapaciteti plaža Zadarske županije

IGH URBANIZAM d.o.o.
Horwath HTL
Hotel, Tourism and Leisure

Standardizacija i prihvatni kapaciteti plaža Zadarske županije

Pavlešina (17.42.)			x	ruralna	plaža za obitelji s djecom
Lučica Fortoština (17.43.)			x	ruralna	romantična plaža, plaža za obitelji s djecom
Suha (17.44.)			x	ruralna	romantična plaža, plaža za obitelji s djecom
Iza mostira (17.45.)			x	udaljena	plaža za pse
Gaj (17.46.)			x	udaljena	romantična plaža
Štrmeljeva (17.47.)			x	udaljena	nudistička plaža
Sv. Kuzma i Damjan (17.48.)			x	udaljena	romantična plaža
Iza Kuzme (17.49.)			x	udaljena	plaža za pse
Jankova (17.50.)			x	udaljena	plaža za pse
Školjić (17.51.)			x	udaljena	plaža za pse
Prtljug (17.52.)			x	udaljena	romantična plaža
Kobiljak (17.53.)		x		plaža zdravstvenog kompleksa	plaža za korisnike s posebnim potrebama
OPĆINA PRIVLAKA					
Mostina (18.1.)	x			mjesna	plaža za obitelji s djecom; plaža sa zabavnim sadržajima za mlade
Jaz-Loznica (18.2.)	x			mjesna	plaža za obitelji s djecom
Škrapavac (18.3.)	x			mjesna	plaža sa zabavnim sadržajima za mlade, urbana promenadna plaža
Sabunike (18.4.)	x			mjesna	plaža sa sportskim i rekreativnim sadržajima, romantična plaža (zoning)
OPĆINA RAŽANAC					
Glavna plaža Ražanac (19.1.)	x			mjesna	plaža za obitelji s djecom
Stražica (19.2.)	x			mjesna	plaža za obitelji s djecom, romantična plaža
Puntica/Ražanac (19.3.)	x			mjesna	ronilačka plaža, plaža za obitelji s djecom
Oseka/Ljubač (19.4.)			x	ruralna	plaža za obitelji s djecom
Miočići/Rtina (19.5.)	x			mjesna	urbana promenadna plaža, plaža za obitelji s djecom
Miletići/Rtina (19.6.)	x			mjesna	urbana promenadna plaža, plaža za obitelji s djecom

IGH URBANIZAM d.o.o.
Horwath HTL
Hotel, Tourism and Leisure

Standardizacija i prihvatni kapaciteti plaža Zadarske županije

Standardizacija i prihvatni kapaciteti plaža Zadarske županije

OPĆINA SALI					
Saščica (Bočac) (20.1.)	x			mjesna	ronilačka plaža, urbana promenadna plaža
Zaglav (20.2.)			x	ruralna	romantična plaža
Žman (20.3.)	x			mjesna	plaža za obitelji s djecom, urbana promenadna plaža
Luka (20.4.)	x			mjesna	urbana promenadna plaža, hotelska (resort) plaža (zoning)
Savar (20.5.)			x	ruralna	romantična plaža, plaža za pse (zoning)
Savar (Ilo) (20.6.)	x			mjesna	urbana promenadna plaža, plaža za obitelji s djecom
Brbinj (Jaz) (20.7.)	x			mjesna	urbana promenadna plaža, plaža sa sportskim i rekreativnim sadržajima
Brbinj (Lučina) (20.8.)	x			mjesna	urbana promenadna plaža
Dragove (Karusa) (20.9.)			x	udaljena	romantična plaža, nudistička plaža, eko plaža
Dragove (Dumboka) (20.10.)	x			mjesna	urbana promenadna plaža
Dragove (Paprenica) (20.11.)			x	ruralna	romantična plaža, nudistička plaža
Božava (20.12.)		x		plaža turističkog kompleksa	resort (hotelska) plaža
Zabočac (20.13.)			x	ruralna	eko plaža, plaža za obitelji s djecom, romantična plaža, nudistička plaža (zoning)
Verunić (20.14.)			x	ruralna	plaža za pse, urbana promenadna (zoning)
Veli rat (Drstalo) (20.15.)	x			mjesna	urbana promenadna plaža
Veli rat (Polje) (20.16.)	x			mjesna	urbana promenadna plaža, ronilačka plaža
Soline (20.17.)			x	ruralna	plaža za obitelji s djecom, urbana promenadna plaža
Veli rat (Podšpinata) (20.18.)			x	ruralna	romantična plaža, plaža za pse
Veli rat (Podgarba) (20.19.)			x	ruralna	romantična plaža, nudistička plaža (zoning)
Sakarun (20.20.)			x	ruralna	eko plaža, plaža za obitelji s djecom, plaža za pse (zoning)
OPĆINA STARIGRAD					
Pisak (21.1.)	x			mjesna	plaža za obitelji s djecom, plaža sa sportskim i rekreativnim sadržajima, plaža za pse (zoning)
Kulina (21.2.)	x			mjesna	plaža za obitelji s djecom, plaža sa sportskim i rekreativnim

IGH URBANIZAM d.o.o.
Horwath HTL
Hotel, Tourism and Leisure

Standardizacija i prihvatni kapaciteti plaža Zadarske županije

Standardizacija i prihvatni kapaciteti plaža Zadarske županije

					sadržajima, plaža za pse; plaža za surfere (zoning)
Bluesun hotel „Alan" (21.3.)	x			plaža turističkog kompleksa	hotelska (resort) plaža
Sv.Juraj (21.4.)	x			mjesna	urbana promenadna plaža
S.Bušljete (21.5.)	x			mjesna	urbana promenadna plaža
Šibuljina (21.6.)	x			mjesna	plaža za obitelji s djecom
Duboka kruščica (21.7.)	x			mjesna	plaža za obitelji s djecom, romantična plaža
Mandalina (21.8.)	x			mjesna	plaža za obitelji s djecom
Šumarija (21.9.)			x	ruralna	plaža za obitelji s djecom, plaža sa sportskim i rekreativnim sadržajima (zoning)
OPĆINA SUKOŠAN					
Zlatna luka (22.1.)	x			mjesna	urbana promenadna plaža, ronilačka plaža
Punta blato (rt Podvare) (22.2.)			x	ruralna	plaža za obitelji s djecom, ronilačka plaža
Dječji raj (22.3.)	x			mjesna	plaža za obitelji s djecom
Soline (22.4.)	x			mjesna	urbana promenadna plaža
Punta (22.5.)	x			mjesna	urbana promenadna plaža, ronilačka plaža
Tustica (22.6.)			x	ruralna	plaža za pse, romantična plaža, ronilačka plaža (zoning)
Malenica-Makarska (22.7.)	x			mjesna	plaža za obitelji s djecom, plaža sa sportsko-rekreacijskim sadržajima
Barbir (22.8.)			x	ruralna	romantična plaža, plaža za obitelji s djecom
Tratica (22.9.)			x	ruralna	plaža sa sportsko-rekreativnim sadržajima
Vodotić (22.10.)			x	ruralna	plaža za obitelji s djecom, urbana promenadna plaža
Ždralovac (22.11.)			x	ruralna	plaža za pse, ronilačka plaža
OPĆINA SVETI FILIP I JAKOV					
Iza banja (23.1.)	x			mjesna	urbana promenadna plaža, plaža za obitelji s djecom (zoning)
Morovička (23.2.)	x			mjesna	plaža kulture
Croatia (23.3.)	x			mjesna	plaža sa sportskim i rekreativnim sadržajima
Sv.Petar (23.4.)	x			mjesna	plaža za obitelji s djecom, romantična plaža (zoning)

IGH URBANIZAM d.o.o.
Horwath HTL
Hotel, Tourism and Leisure

Standardizacija i prihvatni kapaciteti plaža Zadarske županije

Standardizacija i prihvatni kapaciteti plaža Zadarske županije

OPĆINA TKON					
Sovinje (24.1.)			x	ruralna	plaža turističkog kompleksa (plaža za obitelji s djecom, nudistička plaža) (zoning)
Bartovica (24.2.)			x	ruralna	plaža za obitelji s djecom, plaža za pse (zoning)
Poljane (24.3.)	x			mjesna	urbana promenadna plaža, plaža kulture
Plažine (24.4.)			x	ruralna	plaža za obitelji s djecom
Studenac (24.5.)	x			mjesna	urbana promenadna plaža, ronilačka plaža
Vruljice (24.6.)	x			mjesna	plaža sa sportsko-rekreativnim sadržajima, urbana promenadna plaža
Ugrinić (24.7.)	x			mjesna	urbana promenadna plaža, plaža sa sportsko-rekreativnim sadržajima
Južnja	x			mjesna	
OPĆINA VIR					
Lučica (25.1.)	x			mjesna	plaža za obitelji s djecom, plaža sa zabavnim sadržajima za mlade
Biskupljača (25.2.)	x			mjesna	plaža sa zabavnim sadržajima za mlade
Jadro (25.3.)	x			urbana	urbana promenadna plaža
Luka (25.4.)	x			mjesna	plaža sa sportskim i rekreativnim sadržajima
Prezida (25.5.)				mjesna	plaža sa sportskim i rekreativnim sadržajima
Žitna (25.6.)				mjesna	plaža za obitelji s djecom
OPĆINA VRSI					
Ričine (26.1.)	x			mjesna	plaža za obitelji s djecom, romantična plaža
Mulo-Školjić (26.2.)	x			mjesna	plaža za obitelji s djecom, plaža kulture
Mulo (26.3.)	x			mjesna	plaža za obitelji s djecom, plaža sa sportskim i rekreativnim sadržajima
Zukve (26.4.)	x			mjesna	urbana promenadna plaža, plaža za obitelji s djecom
Punta Velebit (26.5.)			x	ruralna	romantična plaža, nudistička plaža, plaža za pse (zoning)
Duboka draga (26.6.)			x	ruralna	plaža za obitelji s djecom, romantična plaža, adrenalinska plaža

386

IGH URBANIZAM d.o.o.
Horwath HTL
Hotel, Tourism and Leisure

Standardizacija i prihvatni kapaciteti plaža Zadarske županije

^**Osnovni tipovi plaže:** udaljena plaža, ruralna plaža, mjesna plaža, gradska (urbana) plaža, plaža turističkog kompleksa

^^**Teme plaža:** eko plaža, plaža za surfere, ronilačka plaža, adrenalinska plaža, romantična plaža, plaža za pse, plaža za obitelji s djecom, party plaža, plaža kulture, nudistička plaža, urbana promenadna plaže, plaža sa zabavnim sadržajima za mlade, plaža sa sportskim i rekreativnim sadržajima, resort plaža-hotelska plaža

Napomena:

1. Kraljičina plaža (Grad Nin)-mogućnost razvoja zdravstvenog turizma u sklopu uređenja plaže u budućoj tematizaciji. Na plaži je iznimno moguće definiranje teme eko plaže, zbog specifičnih prirodnih obilježja.
2. Ždrijac (Grad Nin)-Ždrijac je dijelom mjesna (unutar naselja), a dijelom ruralna plaža (pješčani sprud koji je izvan naselja).
3. Plaža Kobiljak (Općina Preko)-plaža je određena/tematizirana, kao plaža posebne namjene, za potrebe korisnika psihijatrijske bolnice „Ugljan" (plaža zdravstvenog kompleksa), a čiji se dio već nalazi u krugu te bolnice.
4. Uređenje plaža na temelju više tema može se realizirati putem zoniranja plaže, što je posebno označeno kod dodijeljene teme za pojedinu plažu. Zoniranje ne podrazumijeva fizičke zapreke i ograde, ali pretpostavlja mogućnost korištenja morfologije terena ukoliko plaža ima sprud ili naglašene manje i veće uvale i sl.
5. Plaže koje se nalaze u Programu, a prikazane su kao „ostale plaže", naknadno su imenom aplicirane od strane jedinica lokalne samouprave, ali su podaci (fotografija (lokacija) i potrebne opisne informacije) djelomično dostavljeni ili pak nisu dostavljeni. Za takve plaže je moguće naknadno ažurirati i dopuniti podatke primjenjujući načela i metodologiju ovog Programa, a temeljem *Nacionalnog programa upravljanja i uređenja morskih plaža-Akcijski plan.*
6. Ažuriranje i dopunjavanje podataka je moguće i poželjno za sve plaže koje nadalje trebau činiti jedinstvenu bazu podataka temeljenu na obrascima PL/14. Bazu podataka ustrojiti prema teritorijalnom principu od jedinica lokalne samouprave do Zadarske županije.
7. Tematizacija pojedinih plaža je promjenljiva kategorija, podložna izmjenama, a sukladno budućim izmjenjenim uvjetima i potrebama potencijalnih korisnika i načina upravljanja pojedinom plažom. Promjena teme ili dopuna s drugom mora biti usklađena s načelima ovog Programa i osobito zadanim minimalnim tehničkim uvjetima i posebnim elementima koje pojedina tematizacija plaže treba zadovoljiti. Primarno se to odnosi na prostorne i prirodne mogućnosti i uvjete, a zatim na vrstu i razinu opremanja i upravljanja plažom.

Standardizacija i prihvatni kapaciteti plaža Zadarske županije

IGH URBANIZAM d.o.o.
Horwath HTL
Hotel, Tourism and Leisure

Tablica 4. Vršno opterećenje plažnog prostora po Općinama i Gradovima Zadarske županije *(prema metodologiji Nacionalnog programa upravljanja i uređenja morskih plaža-Akcijski plan)*

GRAD/OPĆINA	KATEGORIJA	OSOBE	FAKTOR ISTODOBNOSTI	KUPAČI	KUPAČI UKUPNO	PLAŽE UKUPNO (m^2)	m^2 PO KUPAČU
BENKOVAC	stanovništvo	11026	0,3	3308	4866	8000	1,64
	turisti	2225	0,7	1558			
BIOGRAD NA MORU	stanovništvo	5569	0,3	1671	16720	92065	5,51
	turisti	21499	0,7	15049			
NIN	stanovništvo	2744	0,3	823	11945	296586	24,83
	turisti	15889	0,7	11122			
OBROVAC	stanovništvo	4323	0,3	1297	6640	19300	2,91
	turisti	7633	0,7	5343			
PAG	stanovništvo	3846	0,3	1154	13760	34300	2,49
	turisti	18008	0,7	12606			
ZADAR	stanovništvo	75062	0,3	22519	44316	231155	5,22
	turisti	31138	0,7	21797			
BIBINJE	stanovništvo	3985	0,3	1196	3294	27200	8,26
	turisti	2997	0,7	2098			
JASENICE	stanovništvo	1398	0,3	419	3453	38000	11,0
	turisti	4334	0,7	3034			
KALI	stanovništvo	1638	0,3	491	1552	5930	3,82
	turisti	1516	0,7	1061			
KOLAN	stanovništvo	791	0,3	237	7142	128100	17,93
	turisti	9864	0,7	6905			
KUKLJICA	stanovništvo	714	0,3	214	2372	6030	2,54
	turisti	3083	0,7	2158			
NOVIGRAD	stanovništvo	2375	0,3	713	3019	7360	2,44
	turisti	3294	0,7	2306			
PAKOŠTANE	stanovništvo	4123	0,3	1237	12649	68312	5,40
	turisti	16303	0,7	11412			
PAŠMAN	stanovništvo	2082	0,3	625	6849	21990	3,21
	turisti	8892	0,7	6224			
POSEDARJE	stanovništvo	3607	0,3	1082	4535	7800	1,72
	turisti	4933	0,7	3453			
POVLJANA	stanovništvo	759	0,3	228	3725	9000	2,42
	turisti	4996	0,7	3497			
PREKO	stanovništvo	3805	0,3	1142	7058	25663	3,64
	turisti	8452	0,7	5916			
PRIVLAKA	stanovništvo	2253	0,3	676	7086	11090	1,56
	turisti	9157	0,7	6410			
RAŽANAC	stanovništvo	2940	0,3	882	5540	13200	2,38
	turisti	6655	0,7	4658			
SALI	stanovništvo	1698	0,3	509	3676	46948	12,77
	turisti	4525	0,7	3167			
STARIGRAD	stanovništvo	1876	0,3	563	10806	50980	4,72
	turisti	14633	0,7	10243			
SUKOŠAN	stanovništvo	4583	0,3	1375	5274	102400	19,41
	turisti	5570	0,7	3899			
SVETI FILIP I JAKOV	stanovništvo	4606	0,3	1382	10215	44300	4,34
	turisti	12618	0,7	8833			
TKON	stanovništvo	763	0,3	229	2412	6520	2,70
	turisti	3119	0,7	2183			
VIR	stanovništvo	3000	0,3	900	27735	43830	1,58
	turisti	38335	0,7	26835			
VRSI	stanovništvo	2053	0,3	616	5084	14270	2,81
	turisti	6383	0,7	4468			

Napomene:

1. Za izvor podataka za površine plaža korišteni su svi relevantni podaci iz prethodnih izračuna i tablica, a preuzeti od tijela uprave i administracija s područja Zadarske županije.
2. Za izračun broja kupača korišteni su službeni statistički pokazatelji iz relevantnih državnih institucija RH (npr. Popis stanovništva).

Tablica 5. Prihvatni kapaciteti plaža Zadarske županije

NAZIV PLAŽE (OZNAKA)	POVRŠINA PLAŽE (m²)	PRIHVATNI KAPACITET		KOREKTIVNI FAKTORI					STVARNI PRIHVATNI KAPACITET		DOPUSTIVI PRIHVATNI KAPACITET	
		A	B	kopnena biota	sadržaji	okruženje	javno zdravstvo	ukupni faktor	A	B	A	B
1	*2*	*3*	*4*	*5*	*6*	*7*	*8*	*9 ((5+6+7+8)/4)*	*10*	*11*	*12*	*13*
GRAD BENKOVAC												
Karin Donji (1.1.)	8000	1600		0,0	0,35	0,20	0,07	0,207	1269		952	
GRAD BIOGRAD NA MORU												
Kumenat (2.1.)	2300	460		0,20	0,19	0,20	0,0	0,148	392		294	
Soline (2.2.)	8600	1720		0,20	0,10	0,20	0,05	0,138	1465		1100	
Dražica (2.3.)	15000	3000		0,40	0,15	0,20	0,05	0,200	2400		1800	
Bošana (2.4.)	11380	2276	1422	0,40	0,05	0,25	0,05	0,188	1848	1155	1663	1040
Ispod Primorja (2.5.)	5700	1140	713	0,0	0,67	0,4	0,2	0,420	661	414	562	352
Hotel „Ilirija" (2.6.)	2000	400	250	0,0	0,21	0,2	0,1	0,279	288	180	288	180
Autokamp „Soline" (2.7.)	4530	906	566	0,0	0,58	0,55	0,53	0,555	403	252	282	176
Autokamp „Kumenat" (2.8.)	7055	1411	882	0,0	0,65	0,62	0,4	0,556	626	392	438	274
Kumenat I (2.9.)	2500	313	250	0,0	0,67	0,65	0,0	0,658	107	86	64	52
Kumenat II (2.10.)	2500	313	250	0,0	0,33	0,65	0,0	0,491	159	127	95	76
Slanica (2.11.)	7400	1480	493	0,0	0,33	0,75	0,3	0,461	798	266	559	186
Crvena luka (2.12.)	15700	1963	1570	0,2	0,31	0,2	0,5	0,303	1368	1094	1368	1094
Crvena luka-istok (2.13.)	7400	925	740	0,0	0,67	0,77	0,0	0,721	258	206	155	124
GRAD NIN												
Ždrijac (3.1.)	47541	5943	3169	0,40	0,20	0,20	0,05	0,213	4677	2494	3508	1871
Kraljična plaža (3.2.)	107755	21551	7184	0,20	0,15	0,20	0,10	0,163	18038	6013	13528	4510
Pliša (3.3.)	8749	875		0,30	0,33	0,35	0,10	0,270	639		480	
Punta Šepurine (3.4.)	11834	2367	1479	0,33	0,30	0,33	0,10	0,265	1740	1087	1305	815
Jaz (3.5.)	10185	2037	679	0,40	0,20	0,20	0,10	0,225	1579	526	1184	394
Bilotinjak (3.6.)	10442	2088	1305	0,0	0,59	0,65	0,5	0,579	879	549	527	329
Prodorica (3.7.)	10185	1273	679	0,2	0,54	0,33	0,2	0,319	867	462	780	416

IGH URBANIZAM d.o.o.
Horwath HTL
Hotel, Tourism and Leisure

Standardizacija i prihvatni kapaciteti plaža Zadarske županije

Standardizacija i prihvatni kapaciteti plaža Zadarske županije

Punta (3.8.)	8522	1704	1065	0,0	0,34	0,25	0,4	0,333	1137	710	682	426
Spile (3.9.)	11707	2341	1463	0,0	0,70	0,35	0,6	0,539	1079	674	809	506
Šepurine (3.10.)	13495	1350		0,0	0,67	0,55	0,5	0,572	578		434	
TN Zaton (3.11.)	47018	4702		0,0	0,14	0,2	0,4	0,247	3541		3541	
Obala kralja Petra Krešimira IV (3.12.)	9153	1144		0,0	0,67	0,33	0,5	0,500	572		486	
GRAD OBROVAC												
Meka draga (4.1.)	2000	400		0,20	0,25	0,30	0,10	0,213	315		236	
Karin Gornji (4.2.)	10000	2000		0,40	0,45	0,40	0,05	0,325	1350		1010	
Crna punta (4.3.)	4650	581		0,40	0,50	0,40	0,10	0,350	378		300	
Pisak (Ribnica) (4.4.)	1000	125	100	0,2	0,19	0,1	0,1	0,373	78	63	55	44
Šušnjar II (4.5.)	2500	500		0,0	0,76	0,4	0,0	0,578	211		137	
Šušnjar I (4.6.)	800	160	100	0,0	0,76	0,0	0,2	0,478	84	52	55	34
Vrulje (4.7.)	600	75	40	0,0	0,67	0,5	0,5	0,555	33	18	20	11
Cicingaj	400											
GRAD PAG												
Šimuni (5.1.)	45500	7583		0,40	0,40	0,25	0,10	0,288	5399		4050	
Mađarica (5.2.)	2400	480		0,40	0,27	0,30	0,10	0,268	351		265	
Gradska plaža Prosika (5.3.)	11050	2210		0,20	0,20	0,30	0,10	0,200	1768		1326	
Bašaca (5.4.)	2200	220		0	0,27	0,15	0,10	0,173	182		182	
GRAD ZADAR												
Kolovare (6.1.)	3270	654		0,20	0,15	0,15	0,10	0,150	556		550	
Puntamika jug (6.2.)	3000	600		0,20	0,40	0,15	0,10	0,238	457		343	
Peruštine (6.3.)	2700	180		0,40	0,60	0,25	0,05	0,325	122		92	
Sv.Bartul (6.4.)	1100	220		0,40	0,60	0,30	0,10	0,350	143		110	
Pinija (6.5.)	6300	630		0,40	0,10	0,15	0,05	0,175	520		520	
Petrčane (6.6.)	1150	230		0,20	0,20	0,10	0,05	0,138	198		150	
Bazen (6.7.)	2400	480		0,30	0,35	0,10	0,10	0,213	378		302	
Borik (6.8.)	5400	540		0,20	0,10	0,10	0,07	0,118	476		476	
Diklo (6.9.)	9640	1928		0,20	0,78	0,52	0,10	0,400	1157		694	
Karma (6.10.)	2500	500		0,40	0,90	0,52	0,10	0,480	260		169	

IGH URBANIZAM d.o.o.
Horwath HTL
Hotel, Tourism and Leisure

Standardizacija i prihvatni kapaciteti plaža Zadarske županije

Standardizacija i prihvatni kapaciteti plaža Zadarske županije

Klementa (6.11.)	1800	360		0,30	0,90	0,42	0,10	0,425	207		135	
Pod brigom (6.12.)	1000	125		0,30	0,80	0,30	0,10	0,375	78		55	
Punta Bajlo (6.13.)	3150	315		0,40	0,78	0,42	0,10	0,425	181		109	
Punta Skala (6.14.)	9200	920		0,20	0,10	0,10	0,10	0,125	805		805	
Puntamika 2 (6.15.)	5000	625		0,40	0,78	0,10	0,07	0,338	414		250	
Vitrenjak (6.16.)	1500	300		0,20	0,35	0,10	0,10	0,188	244		183	
Brguljski otok (Molat) (6.17.)	6800	850	453	0,0	1	0,75	0,1	0,617	326	173	196	104
Paržine (Molat) (6.18.)	2700	270	180	0,0	0,66	0,50	0,10	0,721	75	50	45	30
Prisika (Molat) (6.19.)	300	20		0,0	1	0,75	0,10	0,617	8		5	
Vodomarka (Molat) (6.20.)	17000	1700	1133	0,0	0,66	0,50	0,10	0,721	474	316	284	190
Vrulja (Molat) (6.21.)	460	58		0,30	0,78	0,10	0,10	0,320	313		188	
Jazi i Jazići (Molat) (6.22.)	3400	425		0,0	0,66	0,62	0,20	0,494	215		151	
Konopljika (Molat) (6.23.)	750	94	50	0,20	1	0,75	0,10	0,512	46	24	28	14
Sabuša (Molat) (6.24.)	600	75	40	0,40	0,67	0,50	0,10	0,416	44	23	26	14
Vapojna (Molat) (6.25.)	7300	913	487	0,0	1	0,75	0,10	0,617	350	186	210	112
Bok (Molat) (6.26.)	1600	200		0,0	0,67	0,53	0,20	0,464	107		70	
Luka (Molat) (6.27.)	1000	125	67	0,20	0,67	0,50	0,10	0,367	79	42	47	25
Porat-Škrile (Molat) (6.28.)	900	180	113	0,0	0,33	0,40	0,20	0,311	124	78	81	51
Šibinjski (Molat) (6.29.)	2000	135		0,20	0,90	0,50	0,07	0,418	79		50	
Vodena trata (Molat) (6.30.)	3400	227		0,0	0,33	0,50	0,20	0,345	149		89	
Vranač (Molat) (6.31.)	4200	420	280	0,0	0,33	0,50	0,20	0,345	275	183	165	110
Zadrljan (Molat) (6.32.)	1250	156		0,0	0,33	0,50	0,20	0,345	54		32	
Komoševa (Mali Iž) (6.33.)	1800	360		0,0	0,33	0,33	0,10	0,256	268		174	
Prisika (Mali Iž) (6.34.)	1800	225		0,0	0,33	0,33	0,10	0,256	167		109	
Stanač-Bršanj (Mali Iž) (6.35.)	1300	260	87	0,0	0,67	0,75	0,10	0,506	128	43	77	26
Dolinje (Mali Iž) (6.36.)	800	54		0,40	0,78	0,10	0,07	0,338	36		25	
Knež (Mali Iž) (6.37.)	550	110		0,0	0,67	0,30	0,10	0,355	71		46	
Malnina (Mali Iž) (6.38.)	1000	125		0,0	0,67	0,40	0,10	0,389	76		49	
Daničina (Veli Iž) (6.39.)	700	88		0,0	0,67	0,27	0,20	0,378	55		36	
Drage (Veli Iž) (6.40.)	1500	150	100	0,20	0,67	0,55	0,20	0,404	89	60	53	36
Iza hotela (Veli Iž) (6.41.)	3000	200		0,20	0,60	0,42	0,07	0,323	136		95	

391

IGH URBANIZAM d.o.o.
Horwath HTL
Hotel, Tourism and Leisure

Standardizacija i prihvatni kapaciteti plaža Zadarske županije

Standardizacija i prihvatni kapaciteti plaža Zadarske županije

Kod hotela (Veli Iž) (6.42.)	2000	400		0,0	0,67	0,33	0,20	0,400	240		156	
Lokvina (Mala Rava) (6.43.)	1200	150		0,30	0,60	0,42	0,07	0,348	98		69	
Tanko (Mala Rava) (6.44.)	600	75		0,0	0,67	0,62	0,20	0,494	38		25	
Garmina (Vela Rava) (6.45.)	2000	400	200	0,0	0,67	0,50	0,20	0,456	218	109	131	65
Golubovac (Vela Rava) (6.46.)	500	50	33	0,0	1	0,75	0,20	0,650	18	12	11	7
Grbavač (Vela Rava) (6.47.)	400	50	27	0,20	1	0,43	0,20	0,456	27	15	18	10
Ivanoševica (Vela Rava) (6.48.)	1280	128	85	0,0	1	0,75	0,10	0,617	49	33	29	20
Martinjica (Vela Rava) (6.49.)	200	25	13	0,0	1	0,75	0,10	0,617	10	5	6	3
Pavajsko (Vela Rava) (6.50.)	200	25	13	0,20	0,67	0,50	0,20	0,393	15	8	9	5
Pekosko (Vela Rava) (6.51.)	250	31	25	0,0	0,67	0,40	0,20	0,422	18	14	12	9
Pestehovac (Vela Rava) (6.52.)	1400	175	93	0,0	1	0,75	0,10	0,617	67	36	40	22
Kosirača-Catarinin mul (Ist) (6.53.)	200	40	25	0,20	0,67	0,40	0,10	0,343	26	16	17	10
Luišće (Ist) (6.54.)	4700	940	313	0,0	0,67	0,75	0,20	0,539	433	144	260	86
Mljake (Ist) (6.55.)	300	38	20	0,20	1	0,75	0,20	0,538	18	9	11	5
Potanki (Ist) (6.56.)	14000	933		0,0	1	0,75	0,20	0,650	326		196	
Široka (Ist) (6.57.)	1500	188		0,20	0,35	0,30	0,07	0,230	145		110	
Zapasje (Ist) (6.58.)	740	93	74	0,0	1	0,75	0,20	0,650	33	26	20	16
Žalo-Lopata (Ist) (6.59.)	2600	173		0,0	1	0,75	0,20	0,650	61		37	
Trata (Škarda) (6.60.)	1100	138	73	0,0	1	0,78	0,10	0,625	52	27	31	16
Dobra (Premuda) (6.61.)	430	29		0,0	1	0,75	0,20	0,650	10		6	
Drveni (Premuda) (6.62.)	13000	1625	867	0,0	1	0,75	0,20	0,650	569	303	341	182
Krijal-iza crkve (Premuda) (6.63)	3000	600		0,20	0,60	0,48	0,07	0,337	398		259	
Kalpić (Premuda) (6.64.)	310	21		0,0	1	0,75	0,20	0,650	7		4	
Krijal-zapad (Premuda) (6.65.)	1200	150		0,20	0,60	0,48	0,07	0,337	99		64	
Loza (Premuda) (6.66.)	4000	500	267	0,0	0,67	0,25	0,20	0,372	314	168	188	101
Masarine (Premuda) (6.67.)	1300	163		0,20	1	0,75	0,20	0,537	75		45	
Premuda (Premuda) (6.68)	150	10		0,0	1	0,50	0,20	0,567	4		2	
Široka (Premuda) (6.69.)	270	18		0,0	1	0,50	0,20	0,567	8		5	
Artić (Olib) (6.70.)	8100	1620	1013	0,20	0,67	0,77	0,10	0,435	915	572	595	372

IGH URBANIZAM d.o.o.
Horwath HTL
Hotel, Tourism and Leisure

Standardizacija i prihvatni kapaciteti plaža Zadarske županije

Standardizacija i prihvatni kapaciteti plaža Zadarske županije

Draga (Olib) (6.71.)	700	88	47	0,0	1	0,50	0,10	0,533	41	22	25	13
Muravina (Olib) (6.72.)	290	36		0,0	1	0,75	0,10	0,617	14		8	
Orsan (Olib) (6.73.)	12000	2400		0,20	0,35	0,30	0,07	0,230	1848		1294	
Slatinica (Olib) (6.74.)	4000	500	267	0,20	0,67	0,50	0,10	0,367	317	169	190	101
Široki bok (Olib) (6.75.)	455	57	30	0,0	0,67	0,50	0,20	0,456	31	16	19	10
Županjeva draga (Olib) (6.76.)	1000	200	125	0,20	1	0,75	0,10	0,513	97	61	58	37
Južni porat (Silba) (6.77.)	260	17		0,20	1	0,25	0,10	0,387	10		6	
Papranica (Silba) (6.78.)	700	88		0,0	0,67	0,52	0,10	0,431	50		33	
Pocukmarak (Silba) (6.79.)	1350	270	169	0,40	0,67	0,55	0,20	0,454	147	92	96	60
Sotorišće (Silba) (6.80.)	11000	1375		0,20	0,62	0,30	0,07	0,298	965		676	
Ugljenica (Silba) (6.81.)	500	63	33	0,0	1	0,75	0,10	0,617	24	13	14	8
Žalić (Silba) (6.82.)	6750	844		0,20	0,78	0,30	0,07	0,338	559		391	
OPĆINA BIBINJE												
Punta-rt Sv.Ivana (7.1.)	11000	1571		0,20	0,20	0,25	0,05	0,175	1296		972	
Punta Rožica (7.2.)	3700	463		0,20	0,35	0,40	0,05	0,250	347		260	
Šulterovo (7.3.)	6200	1240		0,0	0,25	0,33	0,10	0,227	959		720	
Lipauska (7.4.)	14000	2333		0,40	0,20	0,30	0,05	0,238	1778		1330	
OPĆINA JASENICE												
Rovanjska (8.1.)	10000	1000		0,40	0,45	0,25	0,05	0,288	712		534	
Splovine (8.2.)	16000	2000	1067	0,0	0,65	0,4	0,0	0,523	954	509	620	331
Male Vrulje (8.3.)	4000	500	267	0,0	0,42	0,2	0,0	0,310	345	184	242	129
Tratarica	3000											
Vrulje	5000											
OPĆINA KALI												
Mala Lamjana (9.1.)	5050	1010		0,40	0,35	0,20	0,10	0,263	737		553	
Otrić (9.2.)	1930	193		0,40	0,53	0,15	0,05	0,283	138		104	
Mul-Tratica-Artina (9.3.)	3800	380		0,20	0,30	0,33	0,10	0,233	292		220	
Brgačelj (9.4.)	3300	660		0,20	0,50	0,27	0,05	0,255	447		335	
OPĆINA KOLAN												
Katarlelac (10.1.)	20000	2500		0,40	0,25	0,27	0,10	0,255	1862		1397	
Kolanski Gajac (10.2.)	32000	4000		0,40	0,50	0,30	0,10	0,325	2700		2025	

393

IGH URBANIZAM d.o.o.
Horwath HTL
Hotel, Tourism and Leisure

Standardizacija i prihvatni kapaciteti plaža Zadarske županije

Standardizacija i prihvatni kapaciteti plaža Zadarske županije

Čista	3500											
Mandre	30000											
Prnjica	2600											
Rogoza	20000											
Sv.Duh	20000											
OPĆINA KUKLJICA												
Sabuša (11.1.)	1230	205		0,20	0,45	0,33	0,05	0,258	152		114	
Zelena punta (11.2.)	4800	800		0,20	0,15	0,20	0,05	0,150	680		510	
OPĆINA NOVIGRAD												
Velika plaža (12.1)	2370	237		0,20	0,20	0,20	0,05	0,163	198		150	
Čuskijaš (12.2.)	2200	275		0,40	0,0	0,20	0,05	0,217	215		160	
Nazret (12.3.)	700	47		0,20	0,0	0,33	0,05	0,193	38		30	
Vrulja (12.4.)	8500	1063		0,20	0,75	0,33	0,05	0,333	709		532	
Bok	300											
Crnopalj	1000											
OPĆINA PAKOŠTANE												
Pilatuša (13.1.)	15000	1875		0,20	0,25	0,25	0,05	0,188	1522		1140	
Punta (13.2.)	10500	1750		0,20	0,25	0,30	0,05	0,200	1400		1050	
Janice (13.3.)	10000	1667		0,20	0,30	0,35	0,05	0,225	1292		970	
Dugovača (13.4.)	3000	333		0,20	0,35	0,35	0,05	0,238	254		190	
Porat (13.5.)	2500	250		0,20	0,10	0,35	0,05	0,250	188		150	
Dolaška draga (13.6.)	6000	750		0,40	0,40	0,30	0,05	0,288	534		400	
Pine beach (13.7.)	21312	2130		0,4	0,1	0,1	0,1	0,175	1757		1700	
OPĆINA PAŠMAN												
Tratica (Kraj) (14.1.)	1500	188		0,20	0,35	0,35	0,05	0,238	143		110	
Dužica (Kraj) (14.2.)	1200	240		0,40	0,25	0,20	0,05	0,225	186		140	
Jasenice (14.3.)	900	180		0,20	0,30	0,25	0,10	0,213	142		110	
Lučina (14.4.)	2760	552		0,20	0,35	0,35	0,05	0,238	421		316	
Mrljane-Barotul (14.5.)	3500	700		0,20	0,20	0,30	0,10	0,200	560		750	
Lokva (Neviđane) (14.6.)	2500	500		0,40	0,30	0,35	0,05	0,275	363		270	
Dobropoljana (14.7.)	3000	600		0,20	0,30	0,30	0,05	0,213	472		354	

IGH URBANIZAM d.o.o.
Horwath HTL
Hotel, Tourism and Leisure

Standardizacija i prihvatni kapaciteti plaža Zadarske županije

Standardizacija i prihvatni kapaciteti plaža Zadarske županije

Dobropoljana II (14.8.)	1350	135		0,20	0,0	0,27	0,05	0,173	112		80	
Banj (14.9.)	700	88		0,20	0,45	0,20	0,05	0,225	68		50	
Ždrelac (14.10.)	1700	340		0,20	0,30	0,25	0,05	0,200	272		205	
Ždrelac (Soline) (14.11.)	1850	231		0	0,50	0,20	0,05	0,250	173		130	
Ždrelac (Polače) (14.12.)	1030	206		0,20	0,40	0,20	0,05	0,213	162		120	
OPĆINA POSEDARJE												
Punta (15.1.)	3500	5m² (700)	8m² (438)	0,0	0,7	0,58	0,4	0,42	406	254	305	191
Sv.Duh (15.2.)	5900	5m² (1180)		0,0	0,95	0,68	0,35	0,5	590		413	
OPĆINA POVLJANA												
Perilo (16.1.)	3300	8m² (412)	10m² (330)	0,0	0,85	0,73	0,3	0,47	218	175	153	123
Dubrovnik (16.2.)	7300	5m² (1460)		0,0	0,6	0,55	0,25	0,35	949		759	
Mali Dubrovnik (16.3.)	3730	5m² (746)	15m² (249)	0,2	0,75	0,6	0,25	0,45	410	137	287	96
OPĆINA PREKO												
Martinovi (17.1.)	600	5m² (120)	8m² (75)	0,0	0,9	0,8	0,25	0,49	61	38	46	29
Jugo (17.2.)	1750	8m² (219)		0,0	0,75	0,45	0,3	0,38	136		109	
Magazin (17.3.)	1400	5m² (280)		0,2	0,75	0,45	0,3	0,43	160		120	
Školjić (17.4.)	1800	15m² (120)		0,2	1	0,9	0,25	0,59	49		37	
Jaz (17.5.)	1500	8m² (188)	10m² (150)	0,2	0,5	0,42	0,35	0,37	118	95	89	71
Kašun (17.6.)	120	5m² (24)		0,0	0,9	0,55	0,25	0,43	14		11	
Fabulić (17.7.)	150	8m² (19)	10m² (15)	0,0	0,95	0,68	0,25	0,47	10	8	7	6
Poljana (17.8.)	580	5m² (116)	8m² (73)	0,2	0,65	0,6	0,25	0,43	66	42	50	32
Sv.Petar (17.9.)	363	5m² (73)		0,2	0,7	0,58	0,25	0,43	42		32	
Kod Marinih (17.10.)	300	5m² (60)	8m² (38)	0,2	0,6	0,6	0,3	0,43	34	22	26	17
„Olive island" marina (17.11.)	220	10m² (22)		0,0	0,75	0,78	0,35	0,47	12		8	
Mali Lukoran (17.12.)	100	8m² (13)		0,0	0,7	0,53	0,3	0,38	8		6	
Punta (17.13.)	300	5m² (60)	10m² (30)	0,0	0,7	0,6	0,25	0,39	37	18	30	14
Lukoran (Jaz) (17.14.)	150	8m² (19)		0,0	0,85	0,75	0,4	0,5	10		7	
Vrulja (17.15.)	200	5m² (40)	8m² (25)	0,0	0,7	0,58	0,35	0,41	24	15	18	11
Burel (17.16.)	200	15m² (13)		0,0	0,85	0,73	0,25	0,46	7		5	
Željina (17.17.)	200	10m² (20)	15m² (13)	0,0	1	0,75	0,10	0,616	8	5	5	3
Svitla (17.18.)	200	10m² (20)	15m² (13)	0,0	1	0,65	0,10	0,583	8	5	5	3

395

IGH URBANIZAM d.o.o.
Horwath HTL
Hotel, Tourism and Leisure

Standardizacija i prihvatni kapaciteti plaža Zadarske županije

Standardizacija i prihvatni kapaciteti plaža Zadarske županije

Prtljug (17.19.)	200	15m² (13)		0,0	0,33	0,65	0,10	0,361	8		5	
Lokva (Rivanj) (17.20.)	250	10m² (25)	15m² (17)	0,0	0,67	0,50	0,10	0,422	14	10	8	6
Rivanj (Rivanj) (17.21.)	500	5m² (100)	8m² (63)	0,20	0,67	0,57	0,0	0,478	52	33	34	21
Muline (Sestrunj) (17.22.)	200	8m² (25)	15m² (13)	0,0	1	0,75	0,10	0,617	10	5	6	3
Kablin (Sestrunj) (17.23.)	500	8m² (63)		0,0	0,33	0,40	0,10	0,277	46		30	
Triluke (Sestrunj) (17.24.)	200	10m² (20)	15m² (13)	0,0	1	0,50	0,10	0,533	9	6	5	4
Hrvatin (Sestrunj) (17.25.)	400	8m² (50)		0,0	0,0	0,47	0,10	0,284	36		23	
Ošljak-istok (Ošljak) (17.26.)	500	8m² (63)	15m² (33)	0,20	1	0,50	0,10	0,450	35	21	18	11
Ošljak-zapad (Ošljak) (17.27.)	600	8m² (75)		0,0	0,64	0,48	0,10	0,408	44		29	
Skrača-čeprljanda (17.28.)	200	8m² (25)	15m² (13)	0,2	0,75	0,73	0,3	0,5	13	7	10	6
Čeprljanda-centar (17.29.)	800	5m² (160)	8m² (100)	0,2	0,5	0,53	0,3	0,38	99	62	79	50
Tratica-čeprljanda (17.30.)	1500	10m² (150)	15m² (100)	0,2	0,75	0,63	0,25	0,46	81	54	61	40
Soline-Ritam (17.31.)	400	5m² (80)	10m² (40)	0,0	0,55	0,55	0,3	0,35	52	26	39	20
Centar (17.32.)	800	5m² (160)	8m² (100)	0,0	0,65	0,45	0,3	0,35	104	65	78	49
Mostir (17.33.)	1000	5m² (200)	8m² (125)	0,0	0,6	0,5	0,35	0,36	128	80	102	64
Batalaža (17.34.)	500	5m² (100)	8m² (63)	0,2	0,8	0,53	0,25	0,45	55	35	41	26
Sušica-Tratica (17.35.)	550	8m² (69)	15m² (37)	0,0	0,9	0,7	0,3	0,48	36	19	27	14
Sušica-Centar (17.36.)	500	8m² (63)	10m² (50)	0,0	0,75	0,68	0,25	0,42	37	29	28	22
Skrača Gornje selo (17.37.)	400	8m² (50)	10m² (40)	0,0	0,95	0,75	0,25	0,49	26	20	20	15
Stivon (17.38.)	350	5m² (70)	8m² (44)	0,0	0,65	0,48	0,3	0,36	45	28	36	22
Zmorašnja luka (17.39.)	480	8m² (60)	10m² (48)	0,0	0,95	0,75	0,25	0,49	31	25	23	19
Južna luka (17.40.)	1000	8m² (125)	15m² (67)	0,0	0,9	0,85	0,25	0,5	63	34	47	26
Guduće Dražica (17.41.)	250	15m² (17)		0,4	0,9	0,88	0,25	0,61	8		6	
Pavlešina (17.42.)	650	8m² (81)		0,0	0,7	0,8	0,3	0,45	45		34	
Lučica Fortoština (17.43.)	150	8m² (19)	15m² (10)	0,0	0,85	0,83	0,3	0,5	10	5	8	4
Suha (17.44.)	400	8m² (50)	15m² (27)	0,2	0,75	0,8	0,25	0,5	25	14	19	11
Iza mostira (17.45.)	250	5m² (50)		0,0	1	0,65	0,20	0,617	19		12	
Gaj (17.46.)	250	15m² (17)		0,20	0,67	0,50	0,20	0,392	10		7	
Štrmeljeva (17.47.)	250	8m² (31)		0,0	1	0,50	0,10	0,533	14		8	
Sv. Kuzma i Damjan (17.48.)	250	15m² (17)		0,0	0,33	0,25	0,10	0,226	13		8	
Iza Kuzme (17.49.)	250	5m² (50)		0,0	0,33	0,25	0,10	0,226	39		23	

396

IGH URBANIZAM d.o.o.
Horwath HTL
Hotel, Tourism and Leisure

Standardizacija i prihvatni kapaciteti plaža Zadarske županije

Standardizacija i prihvatni kapaciteti plaža Zadarske županije

Jankova (17.50.)	250	5m² (50)		0,0	0,33	0,25	0,10	0,226	39		23	
Školjić (17.51.)	250	5m² (50)		0,0	1	0,50	0,10	0,533	23		14	
Prtljug (17.52.)	250	15m² (17)		0,0	1	0,50	0,10	0,533	8		5	
Kobiljak (17.53.)	250	8m² (31)		0,0	0,33	0,25	0,10	0,228	24		16	
OPĆINA PRIVLAKA												
Mostina (18.1.)	2600	5m² (520)	8m² (325)	0,2	0,46	0,37	0,3	0,33	348	218	296	185
Jaz-Loznica (18.2.)	4170	8m² (521)		0,2	0,8	0,53	0,3	0,46	281		197	
Škrapavac (18.3.)	3400	5m² (680)		0,0	0,5	0,5	0,35	0,34	449		382	
Sabunike (18.4.)	2400	5m² (480)	15m² (160)	0,0	0,6	0,7	0,35	0,41	283	94	212	71
OPĆINA RAŽANAC												
Glavna plaža Ražanac (19.1.)	3100	8m² (388)		0,0	0,9	0,47	0,25	0,41	229		172	
Stražica (19.2.)	800	8m² (100)	15m² (53)	0,4	0,95	0,68	0,25	0,57	43	23	26	14
Puntica/Ražanac (19.3.)	2800	8m² (350)	10m² (280)	0,3	0,9	0,3	0,07	0,393	212	170	148	119
Oseka/Ljubač (19.4.)	2400	8m² (300)		0,3	0,9	0,3	0,07	0,393	182		127	
Miočići/Rtina (19.5.)	2500	5m² (500)	8m² (313)	0,3	0,78	0,3	0,07	0,363	319	199	223	139
Miletići/Rtina (19.6.)	1600	5m² (320)	8m² (200)	0,3	0,78	0,3	0,07	0,363	204	127	153	95
OPĆINA SALI												
Saščica (Bočac) (20.1.)	600	5m² (120)	10m² (60)	0,0	0,8	0,65	0,25	0,43	68	34	51	26
Zaglav (20.2.)	800	15m² (53)		0,0	0,7	0,83	0,25	0,45	29		20	
Žman (20.3.)	710	5m² (142)	8m² (89)	0,0	0,75	0,55	0,25	0,39	87	54	70	43
Luka (20.4.)	920	5m² (184)	10m² (92)	0,0	0,55	0,55	0,25	0,34	121	61	103	52
Savar (20.5.)	1900	5m² (380)	15m² (127)	0,2	0,8	0,83	0,25	0,52	182	61	127	43
Savar (Ilo) (20.6.)	377	5m² (75)	8m² (47)	0,0	0,9	0,6	0,3	0,45	41	26	29	18
Brbinj (Jaz) (20.7.)	372	5m² (74)		0,0	0,75	0,7	0,3	0,44	41		31	
Brbinj (Lučina) (20.8.)	590	5m² (118)		0,0	0,8	0,6	0,3	0,43	67		50	
Dragove (Karusa) (20.9.)	213	8m² (27)	15m² (14)	0,0	1	0,95	0,25	0,55	12	6	8	4
Dragove (Dumboka) (20.10.)	150	5m² (30)		0,2	0,8	0,75	0,3	0,51	15		11	
Dragove (Paprenica) (20.11.)	520	8m² (65)	15m² (35)	0,0	0,8	0,9	0,25	0,49	33	18	23	13
Božava (20.12.)	1600	10m² (160)		0,0	0,4	0,55	0,25	0,3	112		95	
Zabočac (20.13.)	4260	5m² (852)	15m² (284)	0,0	0,9	0,85	0,25	0,5	426	142	298	99

IGH URBANIZAM d.o.o.
Horwath HTL
Hotel, Tourism and Leisure

Standardizacija i prihvatni kapaciteti plaža Zadarske županije

Standardizacija i prihvatni kapaciteti plaža Zadarske županije

Verunić (20.14.)	1800	5m² (360)		0,4	0,85	0,8	0,25	0,58	151		91	
Veli rat (Drstalo) (20.15.)	350	5m² (70)		0,0	0,75	0,68	0,25	0,42	41		31	
Veli rat (Polje) (20.16.)	310	5m² (62)	10m² (31)	0,6	0,9	0,75	0,25	0,63	23	11	14	7
Soline (20.17.)	2300	5m² (460)	8m² (288)	0,0	0,6	0,66	0,25	0,38	285	179	228	143
Veli rat (Podšpinata) (20.18.)	8730	5m² (1746)	15m²(582)	0,0	0,7	0,85	0,25	0,45	960	320	672	224
Veli rat (Podgarba) (20.19.)	10800	8m² (1350)	15m² (720)	0,0	0,75	0,88	0,25	0,47	716	382	501	267
Sakarun (20.20.)	10000	5m² (2000)	8m² (1250)	0,0	0,5	0,75	0,2	0,36	1280	800	1024	640
OPĆINA STARIGRAD												
Pisak (21.1.)	11700	5m² (2340)	8m² (1463)	0,0	0,75	0,65	0,25	0,41	1381	863	1036	647
Kulina (21.2.)	10000	5m² (2000)	15m² (667)	0,0	0,65	0,78	0,25	0,42	1160	387	870	290
Bluesun hotel „Alan" (21.3.)	10000	10m² (1000)		0,0	0,24	0,33	0,2	0,252	748		748	
Sv.Juraj (21.4.)	3000	5m² (600)		0,0	0,61	0,1	0,2	0,303	418		293	
S.Bušljete (21.5.)	8500	5m² (1700)		0,0	0,57	0,1	0,2	0,289	1209		786	
Šibuljina (21.6.)	2500	8m² (313)		0,0	0,334	0,2	0,2	0,245	236		142	
Duboka kruščica (21.7.)	2200	8m² (275)	15m² (147)	0,0	0,65	0,4	0,1	0,385	169	90	110	59
Mandalina (21.8.)	800	8m² (100)		0,0	0,41	0,3	0,33	0,347	65		46	
Šumarija (21.9.)	2280	5m² (456)	8m² (285)	0,2	0,67	0,53	0,1	0,373	286	179	172	107
OPĆINA SUKOŠAN												
Zlatna luka (22.1.)	15000	5m² (3000)	10m² (1500)	0,2	0,6	0, 58	0,35	0,43	1710	855	1283	641
Punta blato (rt Podvare) (22.2.)	2000	8m² (250)	10m² (200)	0,0	0,8	0,78	0,25	0,46	135	108	95	76
Dječji raj (22.3.)	9000	8m² (1125)		0,2	0,4	0,49	0,25	0,34	743		632	
Soline (22.4.)	5500	5m² (1100)		0,2	0,85	0,6	0,3	0,49	561		393	
Punta (22.5.)	5500	5m² (1100)	10m² (550)	0,0	0,75	0,6	0,35	0,43	627	314	470	236
Tustica (22.6.)	44000	5m² (8800)	10m² (4400)	0,2	0,7	0,88	0,25	0,51	4312	2156	3018	1510
Malenica-Makarska (22.7.)	8000	5m² (1600)	8m² (1000)	0,4	0,45	0,68	0,25	0,45	880	550	616	385
Barbir (22.8.)	3000	8m² (375)	15m² (200)	0,0	0,33	0,1	0,1	0,278	271	141	163	86
Tratica (22.9.)	7000	5m² (1400)		0,0	0,33	0,48	0,3	0,372	879		527	
Vodotić (22.10.)	900	5m² (180)	8m² (113)	0,2	0,67	0,7	0,2	0,442	100	63	60	38
Ždralovac (22.11.)	2500	5m² (500)	10m² (250)	0,0	0,67	0,27	0,2	0,378	311	156	202	101
OPĆINA SVETI FILIP I JAKOV												
Iza banja (23.1.)	23000	5m² (4600)	8m² (2875)	0,3	0,34	0,42	0,3	0,34	3036	1897	2581	1612

IGH URBANIZAM d.o.o.
Horwath HTL
Hotel, Tourism and Leisure

Standardizacija i prihvatni kapaciteti plaža Zadarske županije

Standardizacija i prihvatni kapaciteti plaža Zadarske županije

Morovička (23.2.)	3300	8m² (413)		0,2	0,75	0,6	0,25	0,45	227		159	
Croatia (23.3.)	4000	5m² (800)		0,0	0,5	0,55	0,25	0,33	536		456	
Sv.Petar (23.4.)	14000	8m² (1750)	15m² (933)	0,2	0,85	0,5	0,25	0,45	963	513	671	359
OPĆINA TKON												
Sovinje (24.1.)	1950		8m² (244)	1	0,95	0,85	0,25	0,76		59		30
Bartovica (24.2.)	1000	5m² (200)	8m² (125)	1	0,95	0,83	0,25	0,76	48	30	24	15
Poljane (24.3.)	2170	5m² (434)	8m² (271)	1	1	0,6	0,3	0,72	122	76	61	38
Plažine (24.4.)	1320		8m² (165)	1	1	0,63	0,25	0,72		46		23
Studenac (24.5.)	1550	5m² (310)	10m² (155)	0,0	0,95	0,63	0,3	0,47	164	82	115	57
Vruljice (24.6.)	1385	5m² (277)		0,2	0,6	0,45	0,15	0,35	180		144	
Ugrinić (24.7.)	730	5m² (146)		0,0	0,9	0,5	0,3	0,42	85		64	
Južnja	600											
OPĆINA VIR												
Lučica (25.1.)	14000	5m² (2800)	8m² (1750)	0,0	0,35	0,4	0,25	0,25	2100	1313	1890	1182
Biskupljača (25.2.)	2330	5m² (466)		0,2	0,6	0,55	0,35	0,43	266		200	
Jadro (25.3.)	2500	5m² (500)		0,0	0,45	0,48	0,25	0,3	350		298	
Luka (25.4.)	11500	5m² (2300)		0,0	0,6	0,5	0,25	0,34	1518		1290	
Prezida (25.5.)	10000	5m² (2000)		0,0	0,65	0,5	0,3	0,36	1280		1024	
Žitna (25.6.)	3500	8m² (438)		0,0	0,7	0,53	0,25	0,37	276		221	
OPĆINA VRSI												
Ričine (26.1.)	2700	8m² (338)	15m² (180)	0,2	0,75	0,85	0,3	0,53	159	85	111	60
Mulo-Školjić (26.2.)	2730	8m² (341)		0,0	0,75	0,55	0,25	0,39	208		166	
Mulo (26.3.)	7700	5m² (1540)	8m² (963)	0,0	0,41	0,33	0,0	0,370	970	607	679	425
Zukve (26.4.)	990	5m² (198)	8m² (124)	0,0	0,47	0,25	0,0	0,362	126	79	88	55
Punta Velebit (26.5.)	530	5m² (106)	15m² (35)	0,0	0,67	0,5	0,2	0,455	58	19	35	11
Duboka draga (26.6.)	250	8m² (31)	15m² (17)	0,0	0,49	0,2	0,0	0,344	20	11	13	7

399

Napomene:

1. Izvor korištenih podataka u tablici (nazivi plaža, površine plaža i slično) su:
   a) tijela uprave i administracije Zadarske županije i jedinica lokalne samouprave,
   b) očevid na terenu,
   c) službene kartografske podloge primjenjive na teritoriju Zadarske županije.

2. Za prikaz površina na pojedinim lokalitetima korištene su veličine površina plaža prema projektnoj dokumentaciji, koja je rađena za potrebe uređenja plaža temeljem odluka tijela jedinica lokalne samouprave.

3. Izračun kapaciteta je izrađen na temelju:
   a) predmetnog ugovora o izradi ovog Programa i projektnog zadatka kao sastavnog dijela ugovora,
   b) Akcijskog plana-Nacionalnog programa upravljanja i uređenja morskih plaža (Fakultet za menadžment u turizmu i ugostiteljstvu, Opatija).

   Za metodologiju izračuna temeljem Akcijskog plana korištena je metodologija prema sustavu BARE (eng. Bathing area registration and evaluation system). Za određivanje dopustivog (efektivnog) prihvatnog kapaciteta primjenjen je model temeljen na UNEP-ovoj procjeni prihvatnog kapaciteta (UNEP-United Nations Environment Programme). Prihvatni kapacitet po kupaču izračunat je na temelju dodijeljene teme (tematizacija plaža) koja propisuje specifičnu nosivost kapaciteta (m^2 po osobi).

4. Plaže koje se nalaze u Programu, a prikazane su kao „ostale plaže", nemaju potrebne informacije i ulazne podatke. Takve plaže naknadno su imenom aplicirane od strane jedinica lokalne samouprave, ali za dio njih nije dostavljena fotografija (lokacija) i opis plaže. Za takve plaže je moguće naknadno dopuniti i ažurirati podatke, primjenjujući načela i metodologiju iz ovog Programa, a temeljem *Nacionalnog programa upravljanja i uređenja morskih plaža-Akcijski plan*.

5. Temeljem ovih tablica i PL/14 obrazaca nužno je od strane administracije jedinica lokalne samouprave i Zadarske županije ustrojiti izradu trajne baze podataka za morske plaže Županije prema teritorijalnom principu jedinica lokalne samouprave i Županije. Bazu podataka je nužno sukladno stanju na terenu ažurirati i dopunjavati temeljem uočenih promjena i planskih zahvata u prostoru, a sve sukladno dokumentima i važećim propisima.

IGH URBANIZAM d.o.o.
Horwath HTL
Hotel, Tourism and Leisure

Prihvatni kapacitet plaža Zadarske županije - primjer izračuna

Plaža „Iza banja", Općina Sveti Filip i Jakov






Ključna pitanja

- opasnost urušavanja bedema gotovo čitavom dužinom plaže
- u blizini plaže nalazi se jedan veliki kamp, nekoliko obiteljskih kampova te brojni privatni iznajmljivači
- plaža je dio prijavljenog projekta "*Uređenje plaža u Sv. Filip i Jakovu i Turnju*" Ministarstvu turizma na program "Fond za razvoj turizma" (uvođenje infrastrukture, izgradnja šetnice, rekreativni i sportski sadržaji, kontrola sustava koncesijskih odobrenja, podizanje razine turističke atraktivnosti i dr.)
- potrebna izrada Urbanističkog plana uređenja (UPU)

Osnovni podaci o plaži:

- Dužina: 700 m
- Širina (prosječna): 29,4 m
- Površina: 23000 m²
- Vršni kapacitet plaže u glavnoj turističkoj sezoni (procjena): 5400 kupača
- mjesna uređena plaža, tip: pijesak, šljunak, kamen, beton
- na plaži se sustavno prati kakvoća mora po *Uredbi o kakvoći mora za kupanje (NN, 73/08.)* – za 2013. godinu konačna ocjena kakvoće mora za kupanje bila je izvrsna
- prilaz plaži: bijela cesta, pješačka staza, obalni put
- plaža je imala Plavu zastavu za razdoblje 2006.-2012.
- plaža je prilagođena osobama s posebnim potrebama
- plaža nije pod koncesijom; postoje koncesijska odobrenja za ugostiteljske objekte i sportske sadržaje
- donesen je prijedlog granice pomorskog dobra koji je na snazi dok se ne utvrde konačne granice

- postoji interes za uređenje postojećih i novih plažnih prostora te osiguravanje dodatnih sadržaja

Oprema na plaži:

- tuš, kabine za presvlačenje, kemijski WC, stepenice za silazak u more, rampa za ulaz invalida u more, osmatračnica, igralište za djecu, igralište za košarku i odbojku, ugostiteljski objekti, besplatni bežični internet za posjetitelje
- u blizini se nalazi parkirna površina

401

Prihvatni kapacitet plaža Zadarske županije - primjer izračuna

IGH URBANIZAM d.o.o.
Horwath HTL
Hotel, Tourism and Leisure

Plaža „Iza Banja", Općina Sveti Filip i Jakov

- **tematizacija plaže**:
  - urbana promenadna plaža;
  - plaža za obitelji s djecom

1. KOPNENA BIOTA

POKROVNOST	UDIO (%)	OCJENA	MAKSIMALNA OCJENA	KOREKTIVNI FAKTOR (1.korak)
Golo	60	2	5	2/5=0,4
Krčljavo	0	0	5	0
Gustiš	0	0	5	0
Močvara	0	0	5	0
Stabla	5	5	5	5/5=1

NORMALIZIRANA SREDNJA VRIJEDNOST=(0,4+1)/2=0,7

KOREKTIVNI FAKTOR (2.korak)= $Cf_{KOPNENA\ BIOTA}$= 1 - 0,7 = 0,3

Prihvatni kapacitet plaža Zadarske županije - primjer izračuna

IGH URBANIZAM d.o.o.
Horwath HTL
Hotel, Tourism and Leisure

Prihvatni kapacitet plaža Zadarske županije

2. SADRŽAJI

SADRŽAJ	OCJENA	MAKSIMALNA OCJENA	KOREKTIVNI FAKTOR (1.korak)
Kojom od navedenih aktivnosti se mogu baviti posjetitelji u plažnom području promatrane plaže?	3	5	3/5=0,6
Koji su od navedenih sadržaja dostupni na plaži?	3	5	3/5=0,6
Koji su od sljedećih kapaciteta dostupni u okviru plažnog područja promatrane plaže?	3	5	3/5=0,6
Ocijenite dostupnost WC-a	4	5	4/5=0,8
Ocijenite dostupnost tuševa	3	5	3/5=0,6
Ocijenite dostupnost slavina sa pitkom vodom	2	3	2/3=0,66
Ocijenite dostupnost kante za otpatke	0	5	0/5=0
Koji su od navedenih sadržaja dostupni na plaži?	3	4	3/4=0,75
Ocijenite mogućnost parkiranja	2	3	2/3=0,66

NORMALIZIRANA SREDNJA VRIJEDNOST = (0,6+0,6+0,6+0,8+0,6+0,66+0,75+0,66)/8=0,66

KOREKTIVNI FAKTOR (2.korak)= $Cf_{SADRŽAJI}$= 1 - 0,66 = 0,34

403

Prihvatni kapacitet plaža Zadarske županije - primjer izračuna

IGH URBANIZAM d.o.o.
Horwath HTL
Hotel, Tourism and Leisure

3. OKRUŽENJE

SADRŽAJ	OCJENA	MAKSIMALNA OCJENA	KOREKTIVNI FAKTOR (1.korak)
Ocijenite prisutnost poljoprivrede u okruženju u kojem se nalazi plaža	1	5	1/5=0,2
Ocijenite izgrađeni okoliš u okruženju u kojem se nalazi plaža	4	5	4/5=0,8
Ocijenite tip prilaza plaži	3	4	3/4=0,75

NORMALIZIRANA SREDNJA VRIJEDNOST = (0,2+0,8+0,75)/3=0,58

KOREKTIVNI FAKTOR (2.korak)= $Cf_{OKRUŽENJE}$= 1 - 0,58 = 0,42

4. JAVNO ZDRAVLJE

SADRŽAJ	OCJENA	MAKSIMALNA OCJENA	KOREKTIVNI FAKTOR (1.korak)
Ocijenite prisutnost naplavina biljnog porijekla	2	5	2/5=0,4
Ocijenite boju i prozirnost vode	5	5	5/5=1
Ocijenite prisutnost smeća na plaži	0	5	0

NORMALIZIRANA SREDNJA VRIJEDNOST = (0,4+1)/2=0,7

KOREKTIVNI FAKTOR (2.korak)= $Cf_{JAVNO\ ZDRAVLJE}$= 1 - 0,7 = 0,3

Prihvatni kapacitet plaža Zadarske županije - primjer izračuna

IGH URBANIZAM d.o.o.
Horwath HTL
Hotel, Tourism and Leisure

Prihvatni kapacitet plaža Zadarske županije

SREDNJA VRIJEDNOST KOREKTIVNIH FAKTORA= (0,3+0,34+0,42+0,3)/4=0,34

Scenarij A

FIZIČKI PRIHVATNI KAPACITET=23000m²/5m²=4600 kupača

Korektivni faktori:
Kopnena biota: 0,3
Sadržaji: 0,34
Okruženje: 0,42
Javno zdravlje: 0,3

UKUPNO KOREKTIVNI FAKTOR: 0,34

STVARNI PRIHVATNI KAPACITET=
=4600-(4600·0,34)=4600-1564=3036 kupača

EFEKTIVNI (DOPUSTIVI) PRIHVATNI KAPACITET=
=3036·85%=2581 kupača

Scenarij B

FIZIČKI PRIHVATNI KAPACITET=23000m²/8m²=2875 kupača

Korektivni faktori:
Kopnena biota: 0,3
Sadržaji: 0,34
Okruženje: 0,42
Javno zdravlje: 0,3

UKUPNO KOREKTIVNI FAKTOR: 0,34

STVARNI PRIHVATNI KAPACITET=
=2875-(2875·0,34)=2875-978=1897 kupača

EFEKTIVNI (DOPUSTIVI) PRIHVATNI KAPACITET=
=1897·85%=1612 kupača

405

IGH URBANIZAM d.o.o.
Horwath HTL
Hotel, Tourism and Leisure

Opremanje i sustav sigurnosti plaža

Opremanje i sustav sigurnosti plaža

Opremanje plaža definira se kroz:

1. Provedbene urbanističke planove;
2. i/ili lokacijske uvjete za plaže pod koncesijom.

Osnovna oprema	Dodatna uslužna oprema	Dodatna tematska oprema
Spremnici za otpatke	Kiosk za osvježenje	Bazeni za djecu
Spremnici za uporabivi otpad	Caffe bar	Dječja igrališta
Pitka voda	Snack bar	Bazeni za neplivače
WC, tuševi	Restoran	Obuka / najam
Tende za presvlačenje	Noćni klub	• skijanje na vodi
	Najam sportske opreme	• motonautika
Ležaljke	• pedaline, sandoline	• jedrenje, surfing
Suncobrani	• kajak, kanu	Sportski tereni na plaži
	• stolni tenis, badminton	• odbojka na pijesku
Kabine za presvlačenje	• mini golf	• mali nogomet, tenis
Kabine/spremišta za stvari	• trambulin	Ronilački centar
	Vodeni tobogani	Zabavni park na vodi
	. . .	. . .

406

IGH URBANIZAM d.o.o.
Horwath HTL
Hotel, Tourism and Leisure

Opremanje i sustav sigurnosti plaža

Sustav sigurnosti na plažama:

Ovisno o tipizaciji i kategorizaciji plaža:

Za sada jedino plaže koje imaju plavu zastavu nude usluge spasioca i pružanja prve pomoći u slučaju nezgoda.

Primarna oprema	Dodatna opremljenost
Osnovna kontrola sigurnosti	Stalna kontrola sigurnosti
	Pano s informacijama i pravilima
Spasilačko osoblje (pripravnost)	Spasilačko osoblje (dežurstvo)
	Objekti za promatranje
Javni telefon	Signalizacija
	Zaštita pristupa s mora
	Plivajuće platforme
Pribor za prvu pomoć	Opremljeni prostor za prvu pomoć
Medicinsko osoblje (pripravnost)	Medicinsko osoblje (dežurstvo)
Pristup za osobe s invaliditetom	Oprema za osobe s invaliditetom
Protupožarni aparati	Protupožarni sustav
. . .	. . .

IGH URBANIZAM d.o.o.
Horwath HTL
Hotel, Tourism and Leisure

Opremanje i sustav sigurnosti plaža

Osnovna i sanitarna oprema na plaži

Oprema	Zahtjevi	Oprema	Zahtjevi
Za čišćenje kopna (plaže)		**Policija i ambulanta na plaži**	
	Služi za čišćenje pješčanih i šljunčanih plaža nakon korištenja Traktor ili manje vozilo Priključci Osoba koja upravlja vozilom		Objekt na plaži u kojem su policija i ambulanta Osigurava se sigurnost korisnika plaže i brža intervencija Daje se prva pomoć korisnicima Zaposlenici policije i medicinsko osoblje
Za čišćenje mora		**Rampa za prilaz plaži osoba sa posebnim potrebama**	
	Motorni čamac Priključak (košara sa mrežom za skupljnje otpada) Hidraulične pomične ruke koje kontroliraju nagib i dubinu priključka (košare)		Rampa koja se spušta prema plaži Izrađena od prirodnih materijala koji se uklapaju u ambijent Osigurava slobodan pristup osobama sa posebnim potrebama pri kretanju plaži
Oprema za odlaganje smeća na plaži		**Oprema za plivanje za osobe sa posebnim potrebama**	
	Mjesta za zasebno odlaganje biološkog otpada, papira, stakla, aluminija, itd. Obloženo u drvu radi estetike i samivanja zagrijavanja otpada i širenja neugodnih mirisa		Specijalna kolica za ulazak u more Prilagođen ulaz u more rampom koja omogućava guranje kolica u vodu Mjesto gdje kolica korisnici preuzimaju i gdje se spremaju
Oprema za hitnu pomoć		**Lungomare (šetnica uz more)**	
	Vozilo kojim se može lako i brzo pristupiti plaži u slučaju hitne intervencije u vršnom opterećenju plaže (velika gužva)		Uređena šetnica uz more dovoljne širine Opremljena klupicama, malim vidikovcima, koševima za odlaganje otpada. Uređena hortikultura Moderno osvijetljenje
Montažni sanitarni čvorovi		**Brod za gašenje požara ili čišćenje plaže**	
	Montažni sanitarni čvorovi Estetski se uklapaju u ambijent jer su od prirodnih materijala Rade na principu kemijskog WC-a		Brod za gašenje požara koji može služiti i za čišćenje plaže Osoba koja upravlja brodom

408

IGH URBANIZAM d.o.o.
Horwath HTL
Hotel, Tourism and Leisure

Sustav naplaćivanja

Opremanje i sustav sigurnosti plaža

Javne plaže:

- osigurati 30% površina javnih plaža sa slobodnim pristupom;
- za javne plaže višeg standarda uvesti obvezno plaćanje osnovne opreme ležaljke, suncobrani, kabine, ormarići, itd.

Posebne plaže:

- Posebne plaže s ograđivanjem i naplatom dodatnih usluga;
  ležaljke, suncobrani, dodatna i tematska usluga

- Posebne plaže s ograđivanjem i naplatom ulaza i dodatnih usluga;
  Naplata ulaza i naplata usluga.
  Izrada kartica koje će dobivati gosti destinacije (privatnog smještaja, hotela, kampova) pomoću kojih će imati besplatan pristup plažama na kojima se nude dodatne usluge.

Naplata parkiranja

Uvesti progresivne cijene parkiranja u ovisnosti o udaljenosti od naselja i fizičkom opterećenju plaže.

409

IGH URBANIZAM d.o.o.
Horwath HTL
Hotel, Tourism and Leisure

Mogući modeli upravljanja plažama

Razvoj turizma sredinom 20. stoljeća najvećim se dijelom odnosi na turizam vezan uz ljetni odmor na moru, pa su stoga plaže postale ključan resurs / atrakcija / turistička infrastruktura, te su kao takve bile okosnica za planiranje i razvoj turističkih kapaciteta.

Najznačajnije turističke destinacije za ljetni odmor tako razvijaju svoju ponudu kroz tri osnovna modela korištenja plaža[1]:

1. **Plaže unutar urbani-integriranih modela turističkog razvoja** – tu se uglavnom radi o plažama na Mediteranu, odnosno destinacijama koje su se turistički razvile oko malih i srednjih mediteranskih naselja (Azurna obala, Ligurska obala,.. Obala Amalfitana, te u određenoj mjeri i Jadranska obala). Iako su plaže bile nužne za turistički uspon ovih destinacija, motiv dolaska nije bio isključivo sunčanje i kupanje. U doba nužnog opredjeljivanja za masovni, odnosno kvalitetni turizam, te su destinacije prionule izgradnji profila destinacija (većina njih u destinacije više vrijednosti i kvalitete).

2. **Plaže unutar suvremene masovne turističke urbanizacije** – ovdje se radi o relativno novo stvorenim destinacijama na Mediteranu i Karibima, gdje se planiranje i razvoj kapaciteta destinacije prvenstveno temeljio na kapacitetima plaža (npr. Costa del Sol, Rimini, Jesolo, Benidorm u Europi, ili pak Miami u Americi, te Antalya u Turskoj). Radi se o velikim kapacitetima plaža, koje kontrolira jedna destinacija, a neposredno iza njih su brojni smještajni kapaciteti i ostali sadržaji.

3. **Plaže kao osnova tržišne diferencijacije i stvaranja visoke dodane vrijednosti** – ovdje spadaju plaže na lokacijama ekskluzivnih turističkih resorta, koje zbog svojih prirodnih ljepota te izoliranosti same po sebi postaju atrakcija (npr. Maldivi). Obzirom da su plaže u privatnom vlasništvu ili pod koncesijama, na njima nema konflikata interesnih subjekata.

U kontekstu ovog projekta i Zadarske županije, jasno je da se ne može primijeniti ni jedan od ovih modela, jer koncept razvoja hrvatskih destinacija nije bio tržišno strukturiran. No, **može se reći da se radi o kombinaciji prvog i drugog modela, a što vodi do zaključka da je za plaže hrvatskih destinacija u cjelini, pa tako i za plaže Zadarske županije, najvažnije da se odredi jasan turistički profil i model razvoja svake destinacije, što posljedično vodi do jasnih modela upravljanja plažama**.

[1] Horwath HTL, 2008, Plan upravljanja plažama Splitsko-dalmatinske Županije


8. Akcijski plan

8. Akcijski plan

Planski razvoj plaža Zadarske županije identificiran je kao jedan od ključnih elemenata turističke infrastrukture ove destinacije i postupno je već ušao proces razvoja. Plan upravljanja plažama reflektirati će se kroz aktivnosti koje su povezane sa usaglašavanjem turističke vizije svake pojedine Općine/Grada.

Akcijski plan elaborira ključne korake potrebne za postavljanje okvira za upravljanje plažama, a to podrazumijeva djelovanje na tri područja:

1. **Strateški okvir**
2. **Institucionalno-pravni okvir**
3. **Operativni okvir**

Plan upravljanja plažama zahtjeva implementaciju kroz aktivnosti Provedbenog plana koje se ovdje predlažu:

STRATEŠKI OKVIR

Cilj:

1. Uspostava strateškog i upravljačkog okvira za unapređenje, odnosno za uspostavu optimalnog modela upravljanja morskim plažama temeljen na potencijalima i resursima, a primjenom načela održivog razvoja.

2. Podizanje razine kvalitete plažne ponude u svrhu razvoja konkurentnog turizma uz poštivanje standarda zaštite okoliša, podizanja kvalitete života, očuvanje kulturne i prirodne baštine.

IGH URBANIZAM d.o.o.
Horwath HTL
Hotel, Tourism and Leisure

8. Akcijski plan

Akcijski plan-strateški okvir

Obrazloženje:
Trenutna situacija koja ukazuje na probleme sa upravljanjem plaža, njihovim kapacitetima, opterećenjem plažnog prostora, rezultat je i indikator potrebe za adekvatnim modelima planiranja i očuvanja morskih plaža, a osobito upravljanjem turističkim destinacijama i prostorom ovog područja. Stoga je potrebno krenuti od poboljšanja upravljanja destinacijama i odrediti ključne korake i aktivnosti.

Ključne aktivnosti / koraci:

1. Dogovor ključnih subjekata u destinacijama Zadarske županije o ključnim smjernicama budućeg turističkog razvoja svake od destinacija.

Riječ je o dogovoru kakav se profil destinacije želi imati u narednih 20 do 30 godina, a on pretpostavlja utvrđivanje konkurentske vizije i tržišnog pozicioniranja destinacije, koja pretpostavlja dogovor po najmanje četiri pitanja:
   a. utvrđivanje dugoročne strukture turističkih proizvoda;
   b. utvrđivanje obujma i strukture izgradnje turističkih smještajnih kapaciteta;
   c. utvrđivanje ključnih projekata potrebne turističke infrastrukture;
   d. utvrđivanje najboljega modela upravljanja destinacijom.

2. Komuniciranje, promocija i službeno usvajanje definiranih dogovora, projekata, odluka i odgovarajućih propisa u svakoj destinaciji (Općini/Gradu) u sklopu Županije.

3. Jačanje kapaciteta i učinkovitog rada, te suradnja javnog i poduzetničkog sektora u oblasti turizma i pratećih uslužnih djelatnosti u funkciji turističkog privređivanja, promocija i brendiranja odredišta i s tim u vezi plažnih prostora.

4. Dogovor o destinacijskom menadžmentu koji pretpostavlja stvaranje DMO, tamo gdje je to moguće i potrebno, odnosno klubova konkurentnosti, a za potrebe uspostavljanja i upravljanja održivim razvojem destinacija.

5. Razvoj oblika financijske podrške poduzetništva u turizmu

Riječ je o aktivnostima koje se moraju provesti uglavnom na razini destinacija (Općine/Gradovi), dijelom i Županije, a u skladu sa nacionalnim i županijskim opredjeljenjima i konceptima turističkog razvoja.

INSTITUCIONALNO-PRAVNI OKVIR

Cilj:

1. Uspostava učinkovitog, u praksi provedivog pravnog i institucionalnog okvira u funkciji održivog razvoja i zaštite morskih plaža.

2. Uspostavljanje institucionalnog sustava baze podataka, evidencije, zatim praćenja i ocjenjivanja stanja na plažama Zadarske županije. Sustav baze podataka treba između ostalog imati definiranu tematizaciju i standardizaciju plaža.

Obrazloženje:

Analizirana situacija morskih plaža ukazuje na probleme primjena zakona o pomorskom dobru u smislu definiranja granica pomorskog dobra i shodno tome i vlasništva kao temeljne odrednice za primjenu bilo kakvih modela upravljanja. Jednako tako u prostorno-planskoj dokumentaciji jedinica lokalne samouprave postoje značajne neodređenosti, nesuglasja i različiti pristupi u prikazu i definiranju prostornih obuhvata morskih plaža i uvjeta korištenja.

IGH URBANIZAM d.o.o.
Horwath HTL
Hotel, Tourism and Leisure

8. Akcijski plan

Akcijski plan-institucionalno-pravni okvir

Ključne aktivnosti / koraci:

1. Aktivirati ključne sudionike administrativnih i upravnih tijela na svim razinama te potrebnim aktivnostima završiti proceduru određivanja granica pomorskog dobra Zadarske županije i evidencije u katastar sukladno relevantnim propisima.

2. Aktivirati ključne sudionike administrativnih i upravnih tijela te potrebnim izmjenama i dopunama prostornog plana Županije sukladno propisima te odrednicama iz ovog programa i drugih dokumenata definirati jedinstvene kriterije u prikazu morskih plaža u dokumentaciji prostornih planova. Odredbama o uvjetima i načinima korištenja morskih plaža u prostornim planovima poštovati načelo zaštite javnog interesa.

3. Jednako tako u prostorno-planskoj dokumentaciji jedinica lokalne samouprave (Općine/Gradovi) pokrenuti procedure i izvršiti revizije i usuglašavanja Prostornih planova uređenja Općina/Gradova sa Županijskim planom kao planom višeg reda u dijelu morskih plaža opisanih u prethodnom stavku 2.

4. Osigurati kontinuirano praćenje i primjenu propisa u praksi, osobito izradu i realizaciju godišnjih planova upravljanja pomorskim dobrom na svim razinama – Županija, Općine/Gradovi.

IGH URBANIZAM d.o.o.
Horwath HTL
Hotel, Tourism and Leisure

8. Akcijski plan

Akcijski plan-operativni okvir

OPERATIVNI OKVIR

Cilj:
Ključni operativni koraci za implementaciju modela upravljanja plažama Zadarske županije.
Obrazloženje: Implementacija ekonomskih, upravljačkih i investicijskih instrumenata upravljanja plažama, kao logičan korak nakon uspostave optimalnog strateškog i institucionalno-pravnog okvira za upravljanje plažama Zadarske županije.

Ključne aktivnosti / koraci:

1. **Odabir najpovoljnijeg modela upravljanja plažama** u svakoj od destinacija Zadarske županije. Neki od elemenata svakako uključuju sljedeće:
   a. Omogućiti koncesije na plaže za hotele sa standardom kvalitete od 4 i 5 zvjezdica
   b. Predložiti nove kriterije za davanje koncesija (temeljem dizajna plaže i njenih objekata, uklapanja u cjelokupni ambijent, funkcionalnost plaže, itd.)
   c. Osigurati najmanje 30% od ukupnih površina plaža za plaže sa slobodnim pristupom

2. **Izrada provedbenih planova / projekata** korištenja plaža Zadarske županije a koji uključuju:
   a. Fizički kapacitet plaža:
   Obzirom na fizičke standarde plaža po svjetskim kriterijima, jasno je da su najopterećenije plaže Zadarske županije uglavnom nezadovoljavajućih standarda, odnosno da su iznad optimalnog opterećenja svog prostora.
   U tom smislu postoji nekoliko mogućnosti:
   - smanjenje broja istovremenih korisnika plaža,
   - i/ili povećanje ukupne površine plaža,
   - i/ili povećanje prihvatnih kapaciteta postojećih površina plaža: tematizacijom, uređenjem i opremanjem plaža.

   Povećanje površina plaža je moguće za jednu trećinu sadašnjih kapaciteta (potrebno je izraditi studije izvedivosti)

b. Kategorizaciju plaža;

Kategorizacija se treba vršiti prema stupnju uređenja i režimu korištenja:

- *Uređene plaže*, koje se dijele na *javne plaže* (služe većem broju turističkih objekata i građanima) i *posebne plaže* (koje predstavljaju tehnološke cjeline jednog ili više smještajnih objekata i posebno tematizirane izdvojene plaže)

- *Režim uređenih plaža:*
  I. Javne plaže bez naplate i ograđivanja
  II. Javne plaže s mogućnosti ograđivanja i naplatom usluga
  III. Posebne plaže s ograđivanjem i naplatom usluga
  IV. Posebne plaže s ograđivanjem i naplatom ulaza i usluga

- *Prirodne plaže,* za koje se ne predviđaju zahvati u smislu propisa koji uređuju prostorno uređenje i građenje, te se one ne mogu ograđivati.

c. Tematizaciju plaža;

Tematizacija plaža izvodi se prema pretežnom interesu njenih korisnika, a u cilju distribucije ukupnog broja korisnika na veći broj lokacija, te u svrhu zadovoljenja posebnih interesa korisnika. Sukladno „Akcijskom planu“ , izrada projekata tematizacije može se temeljiti na uključivanju sljedećih 'tema' za plaže:

- Plaže za obitelji s djecom;
- Urbana promenadna plaža;
- Plaža sa zabavnim sadržajima za mlade;
- Romantična plaža;
- Plaža sa sportskim i rekreativnim sadržajima;
- Plaža za surfere;

8. Akcijski plan

- Ronilačka plaža;
- Adrenalinska plaža;
- Nudistička plaža;
- Plaža za pse;
- Eko plaža;
- Plaža kulture;
- Resort ili hotelska plaža.

d. Profesionalno dizajniranje ključnih plaža Zadarske županije;
Profesionalni dizajn ključnih plaža jedan je od ključnih koraka ovog plana, a izvodi se u skladu sa, odnosno uz odabrani karakter / temu plaže, te se sukladno tome detaljno planiraju zone korištenja prostora plaže, njihovi kapaciteti, ključni proizvodi koje plaža mora nuditi, usluge za njene korisnike, oprema koju je potrebno osigurati, itd.

e. Opremanje plaža (usluge, sanitarije i drugo);
Opremanje plaža definira se kroz provedbene planove i/ili lokacijske uvjete za plaže pod koncesijom.
U tom smislu, primjer opremanja plaže sa osnovnom, dodatnom uslužnom i dodatnom tematskom opremom jest kako slijedi:

Osnovna oprema	Dodatna uslužna oprema	Dodatna tematska oprema
Spremnici za otpatke	Kiosk za osvježenje	Bazeni za djecu
Spremnici za uporabivi otpad	Kafe bar	Dječja igrališta
Pitka voda	Snack bar	Bazeni za neplivače
WC, tuševi	Restoran	Obuka / najam
Tende za presvlačenje	Noćni klub	• skijanje na vodi
	Najam sportske opreme	• motonautika
	• pedaline, sandoline	• jedrenje, surfing
Ležaljke	• kajak, kanu	Sportski tereni na plaži
Suncobrani	• stolni tenis, badminton	• odbojka na pijesku
	• mini golf	• mali nogomet, tenis
Kabine za presvlačenje	• trambulin	Ronilački centar
Kabine/spremišta za stvari	Vodeni tobogani	Zabavni park na vodi

8. Akcijski plan

f. Sustava sigurnosti na plažama (spasioci, fiksni sigurnosni elementi kao na primjer ograde i sl.)
Sustav sigurnosti na plažama primjenjuje se i izvodi ovisno o tipizaciji i kategorizaciji plaža (npr. za sada jedino plaže koje imaju plavu zastavu nude usluge spasioca i pružanja prve pomoći u slučaju nezgoda). Primjer primarne i dodatne opreme za uspostavljanje sustava sigurnosti na plažama jest kako slijedi:

Primarna oprema	Dodatna opremljenost
Osnovna kontrola sigurnosti	Stalna kontrola sigurnosti
	Pano s informacijama i pravilima
Spasilačko osoblje (pripravnost)	Spasilačko osoblje (dežurstvo)
	Objekti za promatranje
Javni telefon	Signalizacija
	Zaštita pristupa s mora
	Plivajuće platforme
Pribor za prvu pomoć	Opremljeni prostor za prvu pomoć
Medicinsko osoblje (pripravnost)	Medicinsko osoblje (dežurstvo)
Pristup za osobe s invaliditetom	Oprema za osobe s invaliditetom
Protupožarni aparati	Protupožarni sustav

g. Sustav naplaćivanja;

- *Javne plaže* - za javne plaže predlaže se osiguranje 30% ukupne površine plaža za plaže sa slobodnim pristupom,
- *Javne plaže višeg standarda* – za ove plaže se predlaže uvođenje obavezno plaćanje osnovne opreme (ležaljke, suncobrani, kabine, itd.)
- *Posebne plaže s ograđivanjem i naplatom dodatnih usluga* - na ovim plažama naplaćuje se korištenje / najam ležaljki, suncobrana, te se korisnicima pružaju dodatne i tematske usluge, itd.

- *Posebne plaže s ograđivanjem i naplatom ulaza i dodatnih usluga* – na ovim se plažama naplaćuje ulaz i usluge koje se korisnicima nude. Predlaže se izrada kartica koje će gosti destinacije dobivati (gosti privatnog smještaja, gosti hotela, gosti kampova, itd.) pomoću kojih će imati besplatan pristup plažama na kojima se nude dodatne usluge.
- *Naplate parkiranja* – predlaže se uvođenje progresivne cijene parkiranja koja ovisi o udaljenosti od naselja i fizičkom opterećenju plaža.

h. Uvođenje eko - takse za dnevne posjetitelje koji dolaze automobilima;

i. Rješenje parkirališnog kapaciteta u kontekstu korištenja plaža;

- Obzirom na opcije kojima se može riješiti pitanje kapaciteta parkirališta (zakonska, tržišna i planska opcija), mišljenja smo da je uz već prethodno navedeno naplaćivanje parkinga (dakle, tržišni princip), rješavanju putanja prometa i parkirališta potrebno pristupiti planskim principom, što uključuje sljedeće korake:

  i. Izraditi Prometnu studiju sa Planom upravljanja parkiralištima (Parking Management), koji podrazumijevaju:
  1. Postojeće stanje prometa i parkirališnih kapaciteta destinacije
  2. Utvrđivanje 'politike' i provedba programa efikasnije upotrebe parkirališta
  3. Potrebe izgradnje novih parkirališnih kapaciteta u svakoj destinaciji
  4. Kapaciteti parkirališta ovise o kapacitetima smještaja – mogućnost upravljanja na razini destinacije

  ii. Organizacija javnog prijevoza te povezivanje parkirališta sa obalom / plažama

  iii. Kontinuirano praćenje stanja i potrebne intervencije

j. Osiguranje neovisnog praćenja kvalitete mora.

3. Izrada projekata proširenja plažnog prostora unutar postojećih ili otvaranjem novih prostornih cjelina.

Donošenjem odluka o izradi projekata treba prethoditi stručna analiza na temelju relevantnih propisa, ovog Programa, usuglašenih prostornih planova i drugih dokumenata uz sudjelovanje više ključnih sudionika.

IGH URBANIZAM d.o.o.
Horwath HTL
Hotel, Tourism and Leisure

Daljnji koraci

Nacionalni akcijski plan upravljanja i uređenja morskih plaža

- Prioritetne mjere **Nacionalnog akcijskog plana upravljanja i uređenja morskih plaža**:

1. Izrada Nacionalnog programa uređenja i upravljanja plažama (2014.), nositelj: Ministarstvo turizma
2. Izrada regionalnih programa uređenja i upravljanja plažama (2014.-2015.), nositelj: jedinice regionalne samouprave (Županije)
3. Izrada nacionalnog katastra morskih plaža (2015.-2016.), nositelj: Ministarstvo turizma
4. Izrada provedbenih propisa o tematizaciji morskih plaža (2015.-2016.), nositelj: Ministarstvo turizma
5. Provođenje postupka tematizacije (2015.-2020.), nositelj: jedinice lokalne samouprave, davatelji koncesije i koncesionari
6. Marketinški plan brendiranja i promocije jadranskih plaža (2016.-2020.), nositelj: Hrvatska turistička zajednica
7. Izrada provedbenih propisa o kategorizaciji morskih plaža (2020.), nositelj: Ministarstvo turizma

422

IGH URBANIZAM d.o.o.

Horwath HTL
Hotel, Tourism and Leisure



Regionalni program uređenja i upravljanja morskim plažama Zadarske Županije

Dodatak glavnom izvješću

IGH URBANIZAM d.o.o.

Horwath HTL
Hotel, Tourism and Leisure

9.1. Projektni zadatak

Projektni zadatak za izradu Regionalnog programa upravljanja i uređenja i upravljanja morskm plažama Zadarske županije

„REGIONALNI PROGRAM UREĐENJA I UPRAVLJANJA MORSKIM PLAŽAMA ZADARSKE ŽUPANIJE"

OPĆI CILJ
Jačanje konkurentnosti turističkih destinacija Hrvatske.

POSEBNI CILJEVI
- Uspostava sustavnog, promišljenog i održivog pristupa uređenju i upravljanju morskim plažama.
- Razvoj javne turističke infrastrukture u svrhu jačanja konkurentnosti destinacije.
- Podizanje kvalitete osnovnog turističkog proizvoda sunca i mora.
- Identifikacija plažnih prostora kao resursne osnove i planiranje održivih modela uređenja i upravljanja morskim plažama.
- Tematiziranje i brendiranje morskih plaža Jadrana s ciljem ostvarenja dugoročnog zadovoljstva turista i povećanja ukupne turističke potrošnje.
- Usklađivanje interesa javnog, privatnog i civilnog sektora u upravljanju plažama kao javnom turističkom infrastrukturom

OBVEZNI ELEMENTI

1. **Analiza postojećeg stanja morskih plaža na području županije**
   U okviru ove točke posebno treba apostrofirati morske plaže kao resursnu osnovu – značaj plaža, dužinu obalne crte, podjelu plaža, postotak korištenja obalnog prostora, naznačiti politiku odnosno probleme koncesija i koncesijskih odobrenja na pomorskom dobru, analizirati zakonsku osnovu odnosno ograničenja, te preporuke za poboljšanje sustava upravljanja plažama.

2. **Mogućnosti i ograničenja /SWOT analiza**
   SWOT analiza treba obuhvatiti sve one elemente bitne za **prednosti** morskih plaža u županiji, **nedostatke** koje imamo vezano na plaže, **mogućnosti** koje nam stoje na raspolaganju, te **ograničenja** vezana za plažne prostore.

3. **Vizija 2020.**
   U okviru navedene točke potrebno je izjasniti se u odnosu na željeno stanje morskih plaža u 2020. godini. Vizija je po svoj prirodi utemeljena na utvrđenim zajedničkim interesima dionika javnog, privatnog i civilnog sektora.

4. **Tematizacija, standardi i modeli upravljanja plažama u županiji – tabelarni prikaz tematizacije i standarda plaža u županiji**
   Tematizacija plaža izvodi se prema viziji destinacije, a u cilju optimalne distribucije kupača (turista i domicilnog stanovništva), te u svrhu davanja optimalnog odgovora na preferencije turista. Drugim riječima, u okviru tematizacije potrebno je odrediti odgovarajuće teme za plažne prostore kao atrakcijsku osnovu turističkog proizvoda sunca i mora. Danas su poznate različite teme koje zapravo odgovaraju ciljnim skupinama na tržištu: plaža sa sportskim i rekreacijskim sadržajima, urbane plaže, plaže sa zabavnim sadržajima za mlade, romantične plaže, plaže za surfere, ronilačke plaže, adrenalinske plaže, nudističke plaže, plaže za obitelji s djecom, party plaže, plaža sa zdravstvenim pogodnostima, plaže kulture, eko plaže, resort plaže i sl.
   Što se standarda tiče, većina stručne literature i projekata predlaže standard od 30, 20, 15, 10, 8, 5 i 3 m² po kupaču, ovisno o temi i zvjezdicama koje se dodjeljuju kao oznaka kategorije.
   Tabelarni prikaz tematizacije i standarda u županiji predstavlja zbirni popis planiranih tema i standarda svih plaža u županiji čija se tematizacija planira do 2020. godine.

5. **Akcijski plan**
   Akcijski plan podrazumijeva tematski plan djelovanja na tri područja: strateški, normativno i operativno.
   STRATEŠKI OKVIR = dogovor ključnih dionika u destinaciji, komuniciranje, promocija, službeno usvajanje i dogovor o destinacijskom menadžmentu.
   NORMATIVNI OKVIR = izrada godišnjih planova upravljanja pomorskim dobrom i donošenje prostornih planova općina i gradova; priprema programa za izradu provedbenih planova.
   OPERATIVNI OKVIR = Odabir najpovoljnijeg modela upravljanja; izrada izvedbenih planova; kategorizacija plaža; tematiziranje; opremanje plaža; sustav sigurnosti; sustav naplaćivanja; eko taksa; rješenja parkirališnog kapaciteta; kontrola kakvoće mora i projekti za nove plažne prostore.

Obvezni postupci uključenja dionika u izradu regionalnog programa:

1. Izabrani ponuditelj obvezan je održavati tematske radionice s dionicima javnog, privatnog i civilnog sektora u svim fazama izrade Programa s ciljem informiranja zainteresirane javnosti i usuglašavanja stavova dionika.

2. Vođenje evidencije o sudionicima tematskih radionica i iznesenim stavovima sudionika (evaluacijski listići).

3. Radi ujednačenja metodologije i jedinstvene primjene izabrani ponuditelj će izradu Programa provoditi u suradnji s odabranim konzultantom Ministarstva turizma.

4. Obrazac za evaluaciju plaža PL/14 – obrazac ispunjavaju jedinice lokalne samouprave a izabrani ponuditelj prikuplja, analizira i sistematizira podatke navedene u Obrascu.

*** Dodatak (kao poseban dokument) zbirka evaluacijskih obrazaca plaža PL/14 (obrazac propisan od strane Ministarstva turizma)**

Izrada ovog dokumenta mora biti utemeljena i usuglašena sa slijedećim dokumentima:
(1) Strategija razvoja turizma Republike Hrvatske do 2020. godine;
(2) Strateški plan Ministarstva turizma za razdoblje 2014. – 2016. godine;
(3) Glavni plan razvoja turizma Zadarske županije 2013.-2023.
(4) Prostorni plan Zadarske županije;
(5) Prostorni planovi gradova i općina s područja Zadarske županije.

IGH URBANIZAM d.o.o.
Horwath HTL
Hotel, Tourism and Leisure

9.2.Potrošački segmenti
DINKS

- Ljudi starosti 25-35 godina, većinom zaposleni na zahtjevnim radnim mjestima i višeg te visokog obrazovanja
- DINKs – *double income, no kids* (dvostruki prihod, nema djece)
- SINKs – *single income, no kids* (jedan prihod, nema djece – samci)
- Vrijeme kao ograničeni resurs im je najvažnije – *cash rich, time poor*
- Odmor, putovanje kao prilika za "punjenje baterija" i relaksaciju od stresnog načina života i užurbanosti – traže uzbuđenja
- Za parove važno održavanje veze i zajednički provod, dok samci traže početak iste i/ili ugodu
- Ova skupina nema obitelj te cijeli raspoloživi dohodak usmjeruju na zadovoljavanje vlastitih potreba bez kompromisa – ugađanje i nagrađivanje za rad i odricanja tokom godine

PREFERIRANI PROIZVODI

- City break – gradski odmori
- Wellness i relax paketi
- Sunce i more uz zabavni segment ponude
- Gastro
- Nautika
- Ronjenje, jedrenje
- Active & Adventure proizvodi



Motivi

- Odmor i relaksacija
- Aktivnosti
- Sport
- Novi doživljaji
- Kultura i razgledavanje
- Kulinarstvo
- Wellness
- Kupovina

Faktori uspjeha

- Online dostupnost destinacije (internet, portali, news, pregled aktivnosti u destinaciji)
- Bogatstvo raznolikih aktivnosti (sport, kultura, umjetnost, relaksacija)
- Autentičnost
- Faktor iznenađenja i otkrivanja
- Otvorenost lokalnog stanovništva, dobra komunikacija
- Vrijednost za novac
- Brza i kvalitetna prometna dostupnost

IGH URBANIZAM d.o.o.
Horwath HTL
Hotel, Tourism and Leisure

Obitelji sa (mlađom) djecom

- Starosna skupina osoba od 30 do 45 godina
- Rade, često na odgovornijim pozicijama, raznih razina primanja i obrazovanja
- Njihova djeca su mlađe dobi (predškolska dob i osnovna škola)
- Život roditelja je ekstrem – obveze na poslu i kod kuće
- Potreba pretpriprema za odlazak na odmor s djecom
- Odmor mora zadovoljavati sljedeće uvjete:
  - Pogodnost destinacije: pogodne plaže, zabavni i tematski parkovi i centri, sadržaji destinacije prilagođeni mlađoj djeci
  - Usluge: destinacija mora imati dovoljno usluga prilagođenih obiteljima s mlađom djecom kao što su restorani, trgovine, gradski sadržaji...
- Roditelji u pravilu zaboravili na vrijeme "za sebe" i sve je podložno djeci i njihovim željama i potrebama
- Glavnina putovanja tokom glavne sezone – poglavito ovisi o školskim obvezama i kalendaru nastavnih aktivnosti
- Roditelji ponekad priušte kratki odmor izvan sezone za odlazak bez djece

PREFERIRANI PROIZVODI

- Sunce i more uz prikladne sadržaje
- Gradski odmori



Motivi

- Pasivni odmor i kupanje
- Aktivnosti
- Zabava
- Povoljne cijene
- Sportske aktivnosti i rekreacija (prilagođeno)

Faktori uspjeha

- Kvaliteta usluge i prilagođenost ponude djeci – plaže, sadržaji na plaži
- Animacijski programi
- Bogatstvo sadržaja zabave i aktivnosti
- Vrijednost za novac, orjentiranost obiteljskim vrijednostima
- Online dostupnost informacija (internet, portali, news, pregled aktivnosti u destinaciji)
- Prometna dostupnost
- Sportske aktivnosti, izleti

426

IGH URBANIZAM d.o.o.
Horwath HTL
Hotel, Tourism and Leisure

Obitelji sa (starijom) djecom

- Starosna skupina osoba od 35 do 45 godina
- Rade, često na odgovornijim pozicijama, raznih razina primanja i obrazovanja
- Njihova djeca su tinejdžerske dobi (srednja škola)
- Preferencija odlaska na "cool" mjesta – spoj obiteljske atmosfere i zabave
- Odmor mora odgovarati objema skupinama:
  - Roditelji cijene: zajedničke aktivnosti, ponekad i bez djece, sporije akrivnosti, druženje s djecom i slično
  - Djeca trebaju: više aktivnosti, kontrolirani okoliš (sigurnost), raznovrsnost sadržaja i zabave
- Roditelji svjesni skorog odrastanja djece, još uvijek teže zajedničkom provođenju vremena – obiteljske vrijednosti
- Odmor s kompromisima – mladi i stariji
- Glavnina putovanja tokom glavne sezone, ponekad i za vrijeme blagdana – poglavito ovisi o školskim obvezama i kalendaru nastavnih aktivnosti

PREFERIRANI PROIZVODI

- Sunce i more uz prikladnu zabavu
- Active & Adventure proizvodi
- Gradski odmori
- Nautika i Cruising



Motivi

- Aktivnosti
- Zabava
- Novi doživljaji
- Cijena
- Odmor i relaksacija
- Kupovina

Faktori uspjeha

- Kvaliteta usluge i prilagođenost ponude mladima/djeci i odraslima istovremeno
- Bogatstvo sadržaja zabave i aktivnosti
- Animacija
- Vrijednost za novac
- Online dostupnost informacija (internet, portali, news, pregled aktivnosti u destinaciji)
- Prometna dostupnost
- Plaže i morski sadržaji
- Sportske aktivnosti, izleti

IGH URBANIZAM d.o.o.
Horwath HTL
Hotel, Tourism and Leisure

Empty Nesters

- Starosna skupina osoba od 45 do 65 godina
- Još rade, često na odgovornim pozicijama i s višim primanjima – pod značajnim stresom
- Njihova djeca su odrasla (rade, fakulteti, DINKs ili SINKs)
- Turisti skloni ponovnom otkrivanju starih interesa i pronalasku novih
- Osjećaju se mladima i ne odriču se aktivnosti
- Skloniji su i putovanjima tokom cijele godine, ne nužno u glavnoj sezoni – često bookiraju *last minute* putovanja i ponude
- Jedan dio cijeni holistički pristup životu s ciljem dugovječnosti – zdravlje, prehrana, aktivnost, kvaliteta života, wellness, tretmani
- Vole otkrivati nove stvari, nove aktivnosti (ne grube), baviti se sportom, održavati kondiciju, revitalizirati organizam

PREFERIRANI PROIZVODI

- Wellness, relax i holistički paketi
- City break – gradski odmori
- Događaji i kultura
- Gastro
- Nautika i Cruising
- Active & Adventure proizvodi



Motivi

- Kultura i razgledavanje
- Odmor i relaksacija
- Posebni interesi
- Wellness
- Kupovina
- Aktivnosti
- Novi doživljaji

Faktori uspjeha

- Kvaliteta usluge
- Osjećaj ugode i luksuza
- Vrijednost za novac
- Online dostupnost informacija (internet, portali, news, pregled aktivnosti u destinaciji)
- Prometna dostupnost
- Destinacija "s pričom", posebnostima, autentičnosti
- Bogatstvo aktivnosti (sport, kultura, umjetnost, relaksacija)
- Posebni interesi
- Izleti

IGH URBANIZAM d.o.o.
Horwath HTL
Hotel, Tourism and Leisure

Golden Oldies

- Osobe od 65 godina na više, još uvijek relativno dobrog zdravlja i samostalni
- Ova skupina nema značajnih zdravstvenih poteškoća i problema, no aktivnosti i sadržaji moraju biti prilagođeni zahtjevnošću i intenzitetom
- Iako stariji, još uvijek traže nova iskustva, nove aktivnosti i sadržaje
- Imaju ograničen budžet, no dovoljna primanja da si priušte putovanja i dodatne aktivnosti
- Vole se vraćati na već posjećena mjesta u mladosti, kao i svjetski poznate destinacije
- Novije generacije su iskusne u putovanjima, obrazovane i zahtjevnije od dosadašnjih
- Žele aktivnosti ali uz osjećaj sigurnosti i brige

PREFERIRANI PROIZVODI

- Sunce i more
- Ture
- Gradski odmori
- Cruising
- Događaji i kultura
- Zdravstveni



Motivi

- Kultura i razgledavanje
- Uspomene i tradicija
- Wellness i zdravlje
- Umjerene aktivnosti
- Kupovina
- Novi doživljaji
- Odmor i relaksacija

Faktori uspjeha

- Brza, kvalitetna i cjenovno umjerena dostupnost destinacije
- Sve važnije, no ograničenog značenja postaje online (internet, portali, news, pregled aktivnosti u destinaciji)
- Bogatstvo raznolikih prikladnih aktivnosti (sport, kultura, umjetnost, relaksacija)
- Autentičnost
- Gastro ponuda i vina
- Vrijednost za novac
- Grupni izleti

IGH URBANIZAM d.o.o.
Horwath HTL
Hotel, Tourism and Leisure

Sportaši

- Osobe raznih dobnih skupina od najmlađih sve do umirovljenika
- Zavisno o posvećenosti sportu razlikujemo:
  - Profesionalni sportaši
  - Treneri i suci
  - Rekreativni sportaši
  - Početnici sportaši
- Sukladno povećenosti sportu, kreću se i očekivanja od ponuđenog proizvoda
- Sportaši ostvaruju putovanja gotovo tokom cijele godine: pred sezona za pripreme (glavni naglasak), glavna sezona kao vrijeme održavanja kampova i slično (pomoćne aktivnosti)
- Posebni zahtjevi: prilagođena prehrana, posebne usluge (pranje sportske opreme, koordinatori), prilagođeni i funkcionalni sportski tereni – kvalitativno i kvantitativno
- DMC/DMO kao jedan od ključnih čimbenika razvitka i komercijalizacije ovog proizvoda
- Mogućnosti za Zadarsku županiju višestruke (kopno i more)

PREFERIRANI PROIZVODI

- Sportske pripreme
- Sportska natjecanja, turniri, kupovi
- Ljetni sportski kampovi
- Regate



Motivi

- Sportske pripreme
- Klimatski uvjeti
- Sportski tereni
- Natjecanja
- Upoznavanje novih krajeva
- Zabava

Faktori uspjeha

- Brza, kvalitetna dostupnost destinacije
- Imidž destinacije
- Raznovrsnost smještajnih kapaciteta
- Ugostiteljski sadržaji dovoljnih kapaciteta
- Zabavni i shopping sadržaji destinacije
- Zračna povezanost
- Sportski centri/tereni
- Suparničke ekipe istovremeno u destinaciji – sparing partneri

430

IGH URBANIZAM d.o.o.
Horwath HTL
Hotel, Tourism and Leisure

Backpackeri

- Osobe od 15 do 35 godina, raznih socio obilježja (učenici, studenti, mladi zaposleni, nezaposlene osobe...)
- Populacija koja uglavnom putuje:
  - Na duže periode
  - U udaljenije destinacije
  - Uz već prosječnu potrošnju u destinaciji
- Backpackeri preferiraju:
  - Jeftinije načine putovanja (vlak, low cost avioprijevoznike, autostop, autobus)
  - Jeftiniji smještaj
  - Fleksibilne itinerare
  - Avanturizam
- Koriste internet kao glavni izvor informacija, preferiraju online ili walk in način rezerviranja smještaja i ostalih sadržaja/aktivnosti na putovanju
- Troše na usluge u destinaciji

PREFERIRANI PROIZVODI

- Događaji
- Active & adventure
- Ture
- Gradski odmori
- Posebni interesi
- Sunce i more

Motivi

- Upoznavanje prirodnih ljepota
- Zabava
- Upoznavanje kulturnih znamenitosti
- Nova iskustva
- Sport i rekreacija
- Povoljne cijene



Faktori uspjeha

- Dostupnost raznim prijevoznim sredstvima, mogućnost putovanja do obližnjih destinacija javnim prijevozom ili jeftinijim oblicima transporta
- Mogućnost low budget smještaja i usluga
- Raznovrsnost sadržaja u destinaciji
- Zabavni sadržaji prilagođeni backpacker kulturi putovanja
- Shopping i ugostiteljska ponuda

Ključne aktivnosti / koraci:

1. Aktivirati ključne sudionike administrativnih i upravnih tijela na svim razinama te potrebnim aktivnostima završiti proceduru određivanja granica pomorskog dobra Zadarske županije i evidencije u katastar sukladno relevantnim propisima.

2. Aktivirati ključne sudionike administrativnih i upravnih tijela te potrebnim izmjenama i dopunama prostornog plana Županije sukladno propisima te odrednicama iz ovog programa i drugih dokumenata definirati jedinstvene kriterije u prikazu morskih plaža u dokumentaciji prostornih planova. Odredbama o uvjetima i načinima korištenja morskih plaža u prostornim planovima poštovati načelo zaštite javnog interesa.

3. Jednako tako u prostorno-planskoj dokumentaciji jedinica lokalne samouprave (Općine/Gradovi) pokrenuti procedure i izvršiti revizije i usuglašavanja Prostornih planova uređenja Općina/Gradova sa Županijskim planom kao planom višeg reda u dijelu morskih plaža opisanih u prethodnom stavku 2.

4. Osigurati kontinuirano praćenje i primjenu propisa u praksi, osobito izradu i realizaciju godišnjih planova upravljanja pomorskim dobrom na svim razinama – Županija, Općine/Gradovi.

IGH URBANIZAM d.o.o.

Horwath HTL
Hotel, Tourism and Leisure
Member Crowe Horwath International



IGH Urbanizam d.o.o.

Vukovarska 8/II, 20 000 Dubrovnik

Tel. +385 (0)20 638 371
Fax. +385 (0)20 638 374

Horwath & Horwath Consulting Zagreb d.o.o., Član Horwath HTL

Petra Hektorovića 2, Grand Centar, 10000 Zagreb

Tel. +385 (0)1 4877 200
Fax. +385 (0)1 4877 205

www.horwath.hr
www.horwathHTL.com

ŽUPANIJSKA SKUPŠTINA
KLASA: 325-01/15-01/6
URBROJ: 2198/1-02-15-3
Zadar, 22. svibnja 2015. godine

Na temelju članka 50. stavak 1. Zakona o financiranju vodnog gospodarstva („Narodne novine“ broj 153/09, 90/11, 56/13, 154/14), i članka 12. Statuta Zadarske županije („Službeni glasnik Zadarske županije“ broj 15/09, 07/10, 11/10, 4/12, 2/13, 14/13) Županijska skupština Zadarske županije na 15. sjednici održanoj dana 22. svibnja 2015. godine, d o n o s i

ODLUKU
o visini i obvezi plaćanja naknade za navodnjavanje za Sustav navodnjavanja «Baštica-prva faza» za 2015. godinu

1. UVODNE ODREDBE

Članak 1.

Ovom Odlukom utvrđuje se obveza plaćanja naknade za navodnjavanje sustava «Baštica-prva faza», postupak obračuna i naplate te visina naknade za navodnjavanje, obračunsko razdoblje, rokovi plaćanja, nadzor nad obračunom i naplatom naknade za navodnjavanje, te vođenje očevidnika naknada za navodnjavanje za 2015. godinu.

Članak 2.

Naknada za navodnjavanje sustava «Baštica-prva faza» plaća se na poljoprivredno zemljište koje se navodnjava iz građevina za navodnjavanje u vlasništvu Zadarske županije i na poljoprivredno zemljište kojem je dostupno navodnjavanje iz te građevine.

Članak 3.

Sustav «Baštica-prva faza» iz članka 2. ove Odluke je sustav javnog navodnjavanja izgrađen na temelju Potvrde glavnog projekta (KLASA:361-03/08-01/54, URBROJ:2198/1-11-1/2-08-9) od 14. listopada 2008. godine, izdane od Upravnog odjela za provedbu dokumenata prostornog uređenja i gradnje Zadarske županije.

Članak 4.

Obveznik plaćanja naknade iz članka 2. ove Odluke je vlasnik ili drugi zakoniti posjednik poljoprivrednog zemljišta.

Drugi zakoniti posjednik poljoprivrednog zemljišta iz stavka 1. ovog članka je najmoprimac, zakupnik, plodouživatelj, nositelj prava građenja, koncesionar, imatelj drugih prava nad nekretninom koja mu omogućuje zakonit posjed i korištenje nekretnine te tijela i pravne osobe koje prema posebnim propisima imaju pravo upravljanja, gospodarenja ili korištenja nekretnine. Suvlasnici su solidarni obveznici naknade za navodnjavanje. Drugi zakoniti suposjednici su solidarni obveznici naknade za navodnjavanje.

Obveznik plaćanja naknade koji je prenio vlasništvo ili drugo pravo koje omogućuje zakoniti posjed drugoj osobi dužan je Upravnom odjelu za poljoprivredu Zadarske županije (u daljnjem tekstu: Upravni odjel za poljoprivredu) dostaviti podatke o promjeni vlasnika ili zakonitog posjednika u roku od 15 dana od dana promjene.

Ukoliko obveznik plaćanja naknade koji je prenio vlasništvo ili drugo pravo koje omogućuje zakoniti posjed drugoj osobi ne postupi prema odredbi stavka 3. ovog članka smatrat će se obveznikom plaćanja naknade.

2. OBRAČUN I NAPLATA NAKNADE ZA NAVODNJAVANJE

Članak 5.

Naknadom za navodnjavanje iz članka 2. ove Odluke podmiruju se troškovi rada i održavanja sustava za navodnjavanje koja se sastoji od fiksnih i varijabilnih troškova.

Obračun naknade za navodnjavanje vrši se prema površini zemljišta dostupnog za navodnjavanje i količini vode isporučene putem građevine za navodnjavanje prema očitanom mjerilu za potrošnju vode pojedinog obveznika plaćanja naknade za navodnjavanje.

Obračunsko razdoblje naknade za navodnjavanje je jedan kalendarski mjesec.

Obračun naknade za navodnjavanje vrši se na temelju podataka iz očevidnika iz članka 11. ove Odluke.

Godišnji iznos fiksnog troška rada i održavanja sustava javnog navodnjavanja iz stavka 1. ovog članka iznosi 375,78 kn po hektaru, a snose ga obveznici plaćanja naknade za navodnjavanje iz članka 4. ove Odluke, neovisno o tom koriste li sustav ili ne.

Obračun varijabilnog troška koji se podmiruje naknadom za navodnjavanje vrši se i utvrđenjem stvarnih količina vode isporučene putem građevine za navodnjavanje (potrošena voda) na temelju očitanja mjerila.

Mjerilo za potrošnju vode očitava se jednom u obračunskom razdoblju putem pravne osobe zadužene za upravljanje i održavanje sustava za navodnjavanje „Baštica – prva faza".

Po očitanju mjerila za potrošnju vode, obvezniku plaćanja naknade za navodnjavanje bit će dostavljen obračunski list s uplatnicom koju je isti dužan platiti u skladu s datumom dospijeća istaknutim na uplatnici koja se dostavlja poštom ili drugom dostavnom službom.

Varijabilni trošak rada i održavanja sustava javnog navodnjavanja iz stavka 1. ovog članka iznosi 0,61 kn/m^3 potrošene vode, a snose ga obveznici plaćanja naknade za navodnjavanje iz članka 4. ove Odluke koji koriste sustav za navodnjavanje.

Članak 6.

Upravni odjel za poljoprivredu vrši izračun i obračun godišnjih troškova rada i održavanja sustava javnog navodnjavanja iz članka 5. ove Odluke, te obvezniku izdaje obračunski list koji sadržava obračunske elemente i uplatnicu.

U postupku izračuna i obračuna godišnjih troškova rada i održavanja sustava javnog navodnjavanja Upravni odjel za poljoprivredu dužan je informirati krajnje korisnike.

Članak 7.

Na obračun naknade za navodnjavanje obveznik ima pravo uložiti pisani prigovor Zadarskoj županiji u roku od petnaest dana od dana primitka obračunskog lista.

Neovisno o prigovoru, obveznik mora u roku određenom obračunskim listom platiti neosporni iznos duga.

Članak 8.

Prihod od naknade za navodnjavanje namjenski je prihod i koristi se za upravljanje i održavanje sustava za navodnjavanje u vlasništvu Zadarske županije.

Prihod od naknade za navodnjavanje koristi se prema načelima solidarnosti i prvenstva u potrebama na području izgrađenog sustava za navodnjavanje.

3. ROKOVI PLAĆANJA

Članak 9.

Rok plaćanja naknade za navodnjavanje određuje se u uplatnici ali ne prije 15-tog dana tekućeg mjeseca za prethodni mjesec.

Na nepravodobno uplaćeni iznos naknade za navodnjavanje plaća se zatezna kamata koja se prema Zakonu o obveznim odnosima primjenjuje na ostale odnose, osim odnosa iz trgovačkih ugovora i ugovora između trgovca i osoba javnog prava.

4. NADZOR NAD OBRAČUNOM I NAPLATOM NAKNADE ZA NAVODNJAVANJE

Članak 10.

Nadzor nad obračunom i naplatom naknade za navodnjavanje vrši Upravni odjel za poljoprivredu.

5. OČEVIDNIK NAKNADA ZA NAVODNJAVANJE

Članak 11.

Upravni odjel za poljoprivredu vodi očevidnik naknada za navodnjavanje.

Potvrde o činjenicama iz očevidnika imaju, u upravnom i sudskom postupku, dokaznu snagu javne isprave.

Očevidnik sadrži: ime i prezime obveznika plaćanja naknade, adresa prebivališta ili sjedišta, OIB obveznika, broj (KLASA) Ugovora o korištenju sustava za navodnjavanje, oznaku mjernog mjesta, brojeve kat. čest. te površine zemljišta (ha) za koje se plaća naknada, mjesečno očitanje brojila sa početnim i završnim stanjem.

6. ZAVRŠNE ODREDBE

Članak 12.

Ova Odluka stupa na snagu osmog dana od dana objave u „Službenom glasniku Zadarske županije“.

PREDSJEDNIK
Željko Lončar

ŽUPANIJSKA SKUPŠTINA
KLASA: 510-14/15-01/2
URBROJ: 2198/1-02-15-8
Zadar, 22. svibnja 2015. godine

Na temelju članka 7. stavka 4. Pravilnika o načinu pregleda umrlih te utvrđivanju vremena i uzroka smrti („Narodne novine“ broj 46/11, 6/13, 63/14), članka 12. Statuta Zadarske županije („Službeni glasnik Zadarske županije“ broj 15/09, 7/10, 11/10, 4/12, 2/13, 14/13), Županijska skupština Zadarske županije na 15. sjednici održanoj dana 22. svibnja 2015. godine, d o n o s i

ZAKLJUČAK

I.

Prihvaća se Izvješće Povjerenstva za nadzor nad radom mrtvozornika o radu mrtvozorničke službe i obavljenim obdukcijama u Zadarskoj županiji za 2014. godini.

II.

Ovaj Zaključak stupa na snagu danom donošenja i objavit će se u „Službenom glasniku Zadarske županije“.

PREDSJEDNIK
Željko Lončar

ŽUPANIJSKA SKUPŠTINA
KLASA: 711-01/15-01/1
URBROJ: 2198/1-02-15-13
Zadar, 22. svibnja 2015. godine

Na temelju članka 119. stavak 1. Zakona o sudovima („Narodne novine“ broj 28/13, 33/15) i članka 12. Statuta Zadarske županije („Službeni glasnik Zadarske županije broj 15/09, 7/10, 11/10, 4/12, 2/13, 14/13) Županijska skupština Zadarske županije na 15. sjednici održanoj dana 22. svibnja 2015. godine, d o n o s i

R J E Š E NJ E
o imenovanju sudaca porotnika za mladež Županijskog suda u Zadru

I.

Za suce porotnike u Županijski sud u Zadru – sudovi za mladež imenuju se:

1 MARIJAN MATEK,	23000	ZADAR, Obala kneza Branimira 21
2.LJILJANA ŠEŠELJA,	23000	ZADAR, Rivnica 4
3.ZVONKO LAZANJA,	23000	ZADAR, Put Pudarice 32h
4. NEBOJŠA FIALA,	23000	ZADAR, Stjepana Radića 8
5. NEDA KARUZA,	23000	ZADAR, Ivana Zadranina 3b
6. ULJEŠKA BELAMARIĆ DEBELJAK,	23000	Zadar, Lovre Matačića 4 d
7. DAVORKA VOLAREVIĆ,	23000	ZADAR, Stomorica 1
8. ŽELJKO BIRKIĆ,	23210	BIOGRAD n/m, Put Solina 14
9. JOSIP MIOČIĆ,	23000	ZADAR, Put Murvice 4
10. BORE GAMBIRAŽA	23000	ZADAR, Ulica bana Josipa Jelačića 18 c
11. ŠIME MIJOLOVIĆ,	23000	ZADAR, Franje baruna Trenka 10
12. MATEA PILATO,	23235	VRSI, Put Škalja 6
13. RADOJKA ANTIĆ,	23000	ZADAR, Put Petrića 40 b
14. ANA MRĐEN VERŠIĆ,	23000	ZADAR, Andrije Hebranga 11
15. MARIJANA BODULIĆ,	23000	ZADAR, Ante Starčevića 19 f
16. MARINKO BAKMAZ,	23000	ZADAR, Ražanačka ulica 37
17. ESMA BRZIĆ, prof,	23207	Sv, FILIP i JAKOV, Mala ulica 6
18. MARTINA KRNČEVIĆ, prof.	23222	ZEMUNIK DONJI, ulica II., br73

II.

Suci porotnici imenuju se na vrijeme od 4 (četiri) godine od dana donošenja Rješenja.

PREDSJEDNIK
Željko Lončar

ŽUPANIJSKA SKUPŠTINA
KLASA: 022-06/13-01/3
URBROJ: 2198/1-02-15-41
Zadar, 22. svibanja 2015. godine

Na temelju članka 12. Statuta Zadarske županije („Službeni glasnik Zadarske županije“ broj 15/09, 7/10, 11/10, 4/12, 2/13 i 14/13) i članka 31. Poslovnika Županijske skupštine Zadarske županije („Službeni glasnik Zadarske županije“ broj 20/09, 6/13, 14/13 i 17/13) Županijska skupština Zadarske županije na 15. sjednici održanoj dana 22. svibnja 2015. godine, d o n o s i

R J E Š E N J E
o razrješenju i izboru člana Odbora za Koordinaciju s udrugama proizašlim iz Domovinskog rata Županijske skupštine Zadarske županije

I.

Goran Burčul razrješuje se dužnosti člana Odbora za Koordinaciju s udrugama proizašlim iz Domovinskog rata Županijske skupštine Zadarske županije.

II.

Klaudio Vidaić bira se za člana Odbora za Koordinaciju s udrugama proizašlim iz Domovinskog rata Županijske skupštine Zadarske županije.

III.

Mandat člana Odbora za Koordinaciju s udrugama proizašlim iz Domovinskog rata traje do isteka redovnog mandata Odbora.

IV.

Ovo Rješenje objavit će se u „Službenom glasniku Zadarske županije“.

PREDSJEDNIK
Željko Lončar

ŽUPANIJSKA SKUPŠTINA
KLASA: 022-06/13-01/03
URBROJ: 2198/1-02-15-42
Zadar, 22. svibnja 2015. godine

Na temelju članka 12. Statuta Zadarske županije („Službeni glasnik Zadarske županije“ broj 15/09, 7/10, 11/10, 4/12, 2/13 i 14/13) i članka 31. Poslovnika Županijske skupštine Zadarske županije („Službeni glasnik Zadarske županije“ broj 20/09, 6/13, 14/13 i 17/13) Županijska skupština Zadarske županije na 15. sjednici održanoj dana 22. svibnja 2015. godine, d o n o s i

R J E Š E N J E
o razrješenju i izboru člana Odbora za europske integracije Županijske skupštine Zadarske županije

I.

Teo Boban razrješuje se dužnosti člana Odbora za europske integracije Županijske skupštine Zadarske županije.

II.

Dalibor Barešić bira se za člana Odbora za europske integracije Županijske skupštine Zadarske županije.

III.

Mandat člana Odbora za europske integracije traje do isteka redovnog mandata Odbora.

IV.

Ovo Rješenje objavit će se u „Službenom glasniku Zadarske županije“.

PREDSJEDNIK
Željko Lončar

AKT UPRAVNOG ODJELA ZA PROVEDBU DOKUMENATA PROSTORNOG UREĐENJA I GRADNJE

REPUBLIKA HRVATSKA
ZADARSKA ŽUPANIJA
UPRAVNI ODJEL ZA PROVEDBU
DOKUMENATA PROSTORNOG
UREĐENJA I GRADNJE
Ispostava Pag
Bana Josipa Jelačića 8a
23250 Pag
023/600-116

KLASA: UP/I-350-05/07-02/3
URBROJ: 2198/1-11-5/1-15-5
Pag, 20. svibnja 2015.

Upravni odjel za provedbu dokumenata prostornog uređenja i gradnje Zadarske županije, Ispostava Pag, na temelju članka 39. Zakona o općem upravnom postupku ("Narodne novine", broj 47/2009. - u daljnjem tekstu: ZUP), u povodu omunalnog Društvzahtjeva Ka Povljana d.o.o., S. Radića 20, 23249 Povljana, radi izdavanja lokacijske dozvole, donosi

RJEŠENJE

Obustavlja se postupak pokrenut zahtjevom Komunalnog Društva Povljana d.o.o., S. Radića 20, 23249 Povljana, za izdavanje lokacijske dozvole za zahvat u prostoru: izgradnja trafostanice "Panos", k.o. Povljana.

Obrazloženje

Komunalno društvo Povljana, S. Radića 20, 23249 Povljana, podnijelo je dana 22. ožujka 2007. godine zahtjev za izdavanje lokacijske dozvole za zahvat u prostoru: izgradnja trafostanice "Panos", k.o. Povljana.

Tijekom postupka radi raspravljanja i rješavanja o tom zahtjevu podnositelj zahtjeva je zaključkom, URBROJ: 2198/1-11-5/1-14-4, od 08. travnja 2015. godine pozvan na usmenu raspravu zakazanu za 22. travnja 2015. godine.

Prilikom pokušaja dostave prethodno navedenog zaključka utvrđeno je da je podnositelj zahtjeva tj. pravna osoba Komunalno Društvo Povljana d.o.o., S. Radića 20, 23249 Povljana, prestala postojati, a da pravni sljednici nisu poznati.

Odredbom članka 39. ZUP-a utvrđeno je da ako u tijeku postupka stranka umre ili pravna osoba prestane postojati, postupak se može obustaviti ili nastaviti, ovisno o naravi upravne stvari koja je predmet postupka (stavak 1.).

O obustavi postupka donosi se rješenje koje se dostavlja nasljednicima, odnosno pravnim sljednicima. Kad nasljednici, odnosno pravni sljednici nisu poznati, rješenje će se javno objaviti u službenom glasilu (stavak 2.).

Stoga je temeljem odredbe članka 39. ZUP-a riješeno kao u izreci.

UPUTA O PRAVNOM LIJEKU:

Protiv ovog rješenja može se izjaviti žalba Ministarstvu graditeljstva i prostornoga uređenja Republike Hrvatske, Zagreb, Ulica Republike Austrije 20, kao drugostupanjskom tijelu u roku od 15 dana od dana dostave ovog rješenja.

Žalba se predaje ovom Upravnom odjelu pismeno, neposredno ili preporučeno poštom, a može se izjaviti i usmeno na zapisnik. Za žalbu se plaća upravna pristojba u iznosu od 50,00 kuna državnih biljega, po Tar. br. 3. Zakona o upravnim pristojbama (“Narodne novine”, broj 8/96., 77/96., 95/97., 131/97., 68/98., 66/99., 145/99., 30/2000., 116/2000., 163/2003., 17/2004., 110/2004., 141/2004., 150/2005., 153/2005., 129/2006., 117/2007., 25/2008., 60/2008., 20/2010., 69/2010., 126/2011., 112/2012., 19/2013., 80/2013., 40/2014., 69/2014., 87/2014. i 94/2014.).

Voditeljica Ispostave:
Katarina Hajdinić, mag.ing.arch.

AKTI OPĆINE TKON

Na temelju članka 31. stavka Statuta Općine Tkon ("Službeni glasnik Zadarske županije", broj 036/2013.) Općinsko vijeće Općine Tkon na svojoj 25. sjednici održanoj dana 14. svibnja 2015. godine donosi

SUGLASNOST
na Godišnji obračun Financijskog plana JKU "Prvenj" za 2014. godinu

I.

Općinsko vijeće Općine Tkon rješavajući po zahtjevu Javne komunalne ustanove "Prvenj" Tkon, izdaje suglasnost na Godišnji obračun Financijskog plana JKU "Prvenj" za 2014. godinu.

II.

Ova Suglasnost stupa na snagu osmog dana od dana objave u Službenom glasniku Zadarske županije.

KLASA: 026-02/15-01/11
URBROJ: 2198/32-15-4
Tkon, 14. svibnja 2015.
Općinsko vijeće Općine Tkon

Predsjednik Općinskog vijeća
Branko Smoljan

Na temelju članka 31. Statuta Općine Tkon ("Službeni glasnik Zadarske županije" broj 06/2013.) Općinsko vijeće Općine Tkon na svojoj 25. sjednici održanoj dana14. svibnja 2015. godine donosi

SUGLASNOST
na Godišnji obračun Financijskog plana DV "Ćok" za 2014. godinu

I

Općinsko vijeće Općine Tkon rješavajući po zahtjevu DV «Ćok» Tkon, izdaje suglasnost na Godišnji obračun Financijskog plana DV "Ćok" za 2014. godinu

II

Ova Odluka stupa na snagu osmog dana od dana objave u Službenom glasniku Zadarske županije.

KLASA: 601-01/15-01/1
URBROJ: 2198/32-15-3
Tkon,14. svibnja 2015. godine
Općinsko vijeće Općine Tkon

Predsjednik
Branko Smoljan

Na temelju članka 31. Statuta Općine Tkon ("Službeni glasnik Zadarske županije" broj 06/2013.) Općinsko vijeće Općine Tkon na svojoj 25. sjednici održanoj dana 14. svibnja 2015. godine donosi

SUGLASNOST
na Godišnji Plan upisa djece u Dječji vrtić Ćok za pedagošku godinu 2015/2016

I

Općinsko vijeće Općine Tkon rješavajući po zahtjevu DV «Ćok» Tkon, izdaje suglasnost na Plan upisa djece u Dječji vrtić Ćok za pedagošku godinu 2015/2016.

II

Ova Odluka stupa na snagu osmog dana od dana objave u Službenom glasniku Zadarske županije.

KLASA: 610-01/15-01/2
URBROJ: 2198/32-15-3
Tkon, 14. svibnja 2015. godine
Općinsko vijeće Općine Tkon

Predsjednik
Branko Smoljan

Na temelju članka 68. Zakona o lokalnoj i područnoj (regionalnoj) samoupravi („Narodne novine", broj 33/2001., 60/2001., 106/2003., 129/2005., 109/2007., 125/2008., 36/2009., 150/2011., 144/2012. i 19/2013.), članka 43. Zakona o financiranju jedinica lokalne i područne (regionalne) samouprave („Narodne novine", broj 117/1993., 69/1997., 33/2000., 73/2000., 127/2000., 59/2001., 107/2001., 117/2001., 150/2002., 147/2003., 132/2006., 26/2007., 73/2008. i 25/2012.) i članka 32. Statuta Općine Tkon („Službeni glasnik Zadarske županije", broj 06/2013.), Općinsko vijeće Općine Tkon, na 25. sjednici od 14. svibnja 2015. godine, donosi

ODLUKU
o izmjenama i dopunama Odluke o visini zakupnine za korištenje javnih površina

Članak 1.

U Odluci o visini zakupnine za korištenje javnih površina („Službeni glasnik Zadarske županije" broj 07/12 i 13/13) u članku 3. stavku 1. točci 4., alineji 7. briše se površina "100" i zamjenjuje sa "90" i u alineji 8. se briše površina "20" i zamjenjuje sa "65".

Članak 2.

U članku 8. , stavak 1. , točka 3. alineja 1. mijenja se i glasi:"-tržnica natkriveni dio do 3 m2 za prodaju voća i povrća, dvije lokaciju od 15.06. do 15.09.-početne cijene za lokaciju P1- 5.000,00 i za lokaciju P2-4.000,00 kuna.

U istom članku u alineji 2. briše se iznos od "2.000,00" i zamjenjuje sa "3.500,00".

U istom članku alineja 4. mijenja se i glasi:" tržnica natkriveni dio, prodajno mjesto do 3 m2 za prodaju tekstilne robe od 15.06. do 15.09.- početna cijena 3.500,00 kn."

U istom članku u alineji 8. briše se iznos od "4.000,00" i zamjenjuje sa "3.500,00".

U istom članku u alineji 10. briše se iznos od "6.000,00" i zamjenjuje sa "3.500,00".

U istom članku u alineji 11. briše se iznos od "4.000,00" i zamjenjuje sa "3.500,00".

U istom članku u alineji 13. briše se površina "100" i zamjenjuje sa "90".

U istom članku u alineji 14. briše se površina "20" i zamjenjuje sa "65" te se briše iznos od "6.000,00" i zamjenjuje sa "8.000,00".

Članak 3.

Ove Izmjene i dopune stupaju na snagu osmoga dana od dana objave, a objaviti će se u „Službenom glasniku Zadarske županije“.

KLASA: 363-01/12-01/7
URBROJ: 2198/32-15-6
Tkon, 14. svibnja 2015.
Općinsko vijeće Općine Tkon

Predsjednik Općinskog vijeća
Branko Smoljan

Temeljem članka 10. i članka 11. Zakona o pomorskom dobru i morskim lukama (**„**Narodne novine", broj 158/2003., 100/2004., 146/2006. i 38/2009.), članka 5. Uredbe o postupku davanja koncesijskog odobrenja na pomorskom dobru (**„**Narodne novine", broj 36/2004., 63/2008., 133/2013. i 63/2014.**)** i članka 31. Statuta Općine Tkon (**„**Službeni glasnik Zadarske županije" broj 06/2013.) Općinsko vijeće Općine Tkon na svojoj 25. sjednici održanoj dana 14. svibnja 2015. godine donosi

IZMJENE I DOPUNE PLANA
upravljanja pomorskim dobrom na području Općine tkon za 2015. godinu

Članak 1.

U Planu upravljanja pomorskim dobrom na području Općine Tkon za 2015. godinu ("Službeni glasnik Zadarske županije" 21/14), u članku 4., u tabeli "Djelatnosti iz priloga 1B Uredbe" u stupcu Ugostiteljstvo i trgovina - Ambulantna prodaja (škrinja, aparati za sladoled), dodaju se dvije mikrolokacije i to: "Na Mulu i Mulina" te se broj lokacija iz "4" mijenja u "6".

Članak 2.

Ove Izmjene i dopune stupaju na snagu osmog dana od dana objave u "Službenom glasniku Zadarske županije".

KLASA: 342-01/14-01/4
URBROJ: 2198/32-15-4
Tkon, 14. svibnja 2015.
Općinsko vijeće Općine Tkon

Predsjednik:
Branko Smoljan

Na temelju članka 10. I članka 13. Odluke o javnim priznanjima Općine Tkon („Službeni glasnik Zadarske županije“, broj 09/2013.) i članka 31. Statuta Općine Tkon („Službeni glasnik Zadarske županije“, broj 06/2013.) Općinsko vijeće Općine Tkon na svojoj 25. sjednici održanoj dana 14. svibnja 2015. godine donosi

Odluku o dodjeli nagrade za životno djelo
koludrima Ćokovca

Članak 1.

Općinsko vijeće Općine Tkon u 2015. godini dodjeljuje nagradu za životno djelo koludrima Ćokovca za izuzetno ostvarenje i doprinos sveukupnom društvenom životu Općine Tkon.

Članak 2.

Nagradu iz članka 1. ove Odluke čini diploma, kružni reljef grba Općine Tkon i novčani iznos od 5.000,00 kuna.

Članak 3.

Diploma i kružni reljef grba Općine Tkon dodijeliti će se na svečanoj sjednici Općinskog Vijeća u povodu obilježavanja Dana Općine Tkon, Sv. Benedikta, 11. srpnja 2015. godine.

Novčani iznos uplatiti će se u korist IBAN računa Samostana Ćokovac.

Članak 4.

Nalaže se Jedinstvenom upravnom odjelu Općine Tkon da sprovede sve navedeno iz ove Odluke.

Članak 5.

Ova odluka stupa na snagu osmog dana od dana donošenja, a objaviti će se u Službenom glasniku Zadarske županije.

KLASA: 026-02/15-01/10
URBROJ: 2198/32-15-2
Tkon, 14. svibnja 2015. godine
Općinsko vijeće Općine Tkon

Predsjednik:
Branko Smoljan

Na temelju članka 48. stavka 4. Zakona o predškolskom odgoju i obrazovanju („Narodne novine“ broj 10/97., 107/2007. i 94/2013.) i članka 31. Statuta Općine Tkon („Službeni glasnik Zadarske županije“ broj 06/2013.) Općinsko vijeće Općine Tkon na svojoj 25. sjednici, održanoj dana 14. svibnja 2015. donosi

Odluku o Izmjenama i dopunama Odluke
o visini cijena usluga
Dječjeg vrtića „ĆOK“ u Tkonu

Članak 1.

U Odluci o visini cijene usluge Dječjeg vrtića "ĆOK" u Tkonu (Službeni glasnik Zadarske županije 07/2014), u članku 2., stavku 1. mijenja se alineja 3. i sada glasi:
"cijena participacije je150,00 kuna za drugo dijete, a treće i svako slijedeće dijete oslobađa se od plaćanja participacije".

Članak 2.

Ova Odluka stupa na snagu danom donošenja, a objaviti će se u „Službenom glasniku Zadarske županije“.

KLASA: 026-02/14-01/10
URBROJ: 2198/32-15-5
Tkon, 14. svibnja 2015.
Općinsko vijeće Općine Tkon

Predsjednik
Branko Smoljan

Temeljem članka 18. Zakona o grobljima (NN 19/98) i članka 31. Statuta Općine Tkon („Službeni glasnik Zadarske županije" broj 06/2013.), Općinsko vijeće Općine Tkon na svojoj 25. sjednici održanoj dana 14. svibnja 2015. godine donosi

Odluku o izmjenama i dopunama Odluke o groblju u Općini Tkon

Članak 1.

U Odluci o groblju u Općini Tkon («Službeni glasnik Zadarske županije 11/2005), u članku 12., stavku 1. u alineji 1. mijenja se cijena za jedno grobno mjesto te se iza riječi jednostruka grobnica briše iznos od "500,00 kuna" i zamjenjuje sa "3.000,00 kuna" .

U istom članku i stavku u alineji 2. mijenja se cijena za dvostruku grobnicu te se iza riječi dvostruka grobnica briše iznos od "700,00 kuna" i zamjenjuje sa "4.000,00 kuna"

Članak 2.

Ove Izmjene i dopune stupaju na snagu osmog dana od dana objave u «Službenom glasniku Zadarske županije».

KLASA: 026-02/15-01/9
URBROJ: 2198/32-15-3
U Tkonu, 14. svibnja 2015.
Općinsko vijeće Općine Tkon

Predsjednik:
Branko Smoljan