SLUŽBENI GLASNIK
ZADARSKE ŽUPANIJE

Broj 6
ISSN 1849-7527

ZADAR, 21. travnja 2023. godine
GODINE: XXX

AKTI ŽUPANA

1. Rješenje o imenovanju člana Upravnog vijeća Lučke uprave Zadar
2. Odluka o imenovanju Uredništva Službenog glasnika Zadarske županije

AKTI OPĆINE POVLJANA

3. Odluka o parkiralištima na području Općine Povljana
4. Pravilnik o provedbi postupaka jednostavne nabave
5. Odluka o proglašenju statusa nerazvrstane ceste - javnog dobra u općoj uporabi - 2023.
6. Godišnji plan upravljanja pomorskim dobrom na području Općine Povljana za 2023. godinu
7. I. izmjene i dopune Plana prijma u službu u Općinu Povljana za 2023. godinu

AKTI OPĆINE STARIGRAD

8. Godišnji plan upravljanja pomorskim dobrom na području Općine Starigrad za 2023. godinu
9. Izvješće o provedbi Plana gospodarenja otpadom Republike Hrvatske na području Općine Starigrad za 2022. godinu
10. Odluka o usvajanju polugodišnjeg Izvješća o radu načelnika Općine Starigrad za razdoblje 01.07.-31.12.2022. godine
11. Odluka o usvajanju Godišnjeg izvještaja o izvršenju Proračuna Općine Starigrad za 2022. godinu
12. Odluka o usvajanju Izvješća o izvršenju Programa građenja komunalne infrastrukture na području Općine Starigrad za 2022. godinu
13. Odluka o usvajanju Izvješća o izvršenju Programa održavanja komunalne infrastrukture na području Općine Starigrad za 2022. godinu
14. Odluka o usvajanju Izvješća o izvršenju Programa javnih potreba u sportu u 2022. godini
15. Odluka o usvajanju Izvješća o izvršenju Programa javnih potreba u kulturi za 2022. godinu
16. Odluka o usvajanju izvješća o izvršenju Programa javnih potreba u školstvu, predškolskom odgoju i naobrazbi Općine Starigrad u 2022. godini
17. Odluka o usvajanju Izvješća o izvršenju Programa socijalne skrbi Općine Starigrad za 2022. godinu
18. Odluka o usvajanju Izvješća o izvršenju Programa korištenja naknade za zadržavanje nezakonito izgrađenih zgrada u prostoru za 2022. godinu
19. Suglasnost na izvještaj o izvršenju Financijskog plana Dječjeg vrtića „Osmjeh“ za 2022. godinu
20. Odluka o načinu ostvarivanja prednosti pri upisu djece u Dječji vrtić
21. I. Izmjene Odluke o izboru i sastavu Mandatne komisije
22. I. izmjene Odluke o izboru i sastavu Komisije za izbor i imenovanje
23. I. Izmjene Odluke o imenovanju Odbora za dodjelu javnih priznanja Općine Starigrad
24. Odluka o izboru i sastavu Komisije za Statut, Poslovnik i normativnu djelatnost
25. Izvješće o stanju zaštite od požara i provedbe godišnjeg provedbenog plana unapređenja zaštite od požara na području Općine Starigrad za 2022. godinu
26. Odluka o donošenju Plana djelovanja Općine Starigrad u području prirodnih nepogoda za 2023.

godinu

AKT ŽUPANIJSKE SKUPŠTINE

27. Ispravak Odluke o donošenju izmjena i dopuna Prostornog plana Zadarske županije

REPUBLIKA HRVATSKA

ZADARSKA ŽUPANIJA

ŽUPAN

KLASA: 342-21/16-01/04

URBROJ: 2198-01-23-7

Zadar, 6. travnja 2023. godine

Na temelju članka 51. stavak 2. točka 2. Zakona o pomorskom dobru i morskim lukama (Narodne novine, broj 158/03, 100/04, 141/06, 38/09, 123/11, 56/16, 98/19) i članka 27. Statuta Zadarske županije (Službeni glasnik Zadarske županije, broj 15/09, 7/10, 11/10, 4/12, 2/13, 14/13, 3/18, 5/20, 5/21), župan Zadarske županije dana 6. travnja 2023. godine, donosi

RJEŠENJE

o imenovanju člana

Upravnog vijeća Lučke uprave Zadar

I.

ŽELJKO LONČAR imenuje se članom Upravnog vijeća Lučke uprave Zadar, kao predstavnik Zadarske županije, na razdoblje od 4 godine, počevši od 01. lipnja 2023. godine.

II.

Ovo Rješenje stupa na snagu danom donošenja i objavljuje se u „Službenom glasniku Zadarske županije“.

ŽUPAN

Božidar Longin, dipl. ing., v.r.

REPUBLIKA HRVATSKA

ZADARSKA ŽUPANIJA

ŽUPAN

KLASA: 032-03/23-01/2

URBROJ: 2198-01-23-1

Zadar, 12. travnja 2023. godine

Na temelju članka 4. stavak 2. Pravilnika o uređivanju i objavljivanju Službenog glasnika Zadarske županije(„Službeni glasnik Zadarske županije“ broj 16/16) i članka 27. Statuta Zadarske županije („Službeni glasnik Zadarske županije“ broj 15/09, 7/10, 11/10, 4/12, 2/13, 14/13, 3/18, 5/20, 5/21), župan Zadarske županije dana 12. travnja 2023. godine, d o n o s i

ODLUKU

o imenovanju

Uredništva Službenog glasnika Zadarske županije

Članak 1.

Ovom Odlukom imenuje se Uredništvo Službenog glasnika Zadarske županije (u daljnjem tekstu: Uredništvo), kojeg čine tri člana i to:

1. Milena Ikić, dipl. iur., glavna urednica
2. Josip Skoblar, back.admin. pobl., član zadužen za tehničku pripremu
3. Tea Šušić, mag. ing. techn. graph. članica zadužena za tehničku pripremu.

Članak 2.

Poslovi i sjedište Uredništva propisani su Pravilnikom o uređivanju i objavljivanju Službenog glasnika Zadarske županije (“Službeni glanik Zadarske županije” broj 16/16).

Članak 3.

Danom stupanja na snagu ove Odluke prestaje važiti Odluka o imenovanju Uredništva Službenog glasnika Zadarske županije („Službeni glasnik Zadarske županije“ broj 17/16, 13/18).

Članak 4.

Ova Odluka stupa na snagu danom donošenja, a objavit će se u „Službenom glasniku Zadarske županije“.

ŽUPAN

Božidar Longin, dipl. ing., v.r.

Na temelju članka 5., stavka 1., točke 6., Zakona o sigurnosti prometa na cestama („Narodne novine“, broj 67/08, 48/10, 74/11, 80/13, 158/13, 92/14, 64/15, 108/17, 70/19, 42/20, 85/22 i 114/22), članka 31. Statuta Općine Povljana („Službeni glasnik Zadarske županije“, broj 13/21), te Prometnog elaborata, izrađenog od Donat d.o.o., Ruđera Boškovića 4, 23000 Zadar, broj projekta: 5512, od listopada 2019. godine, Općinsko vijeće Općine Povljana na svojoj 14. sjednici održanoj dana 30. ožujka 2023. godine, donijelo je

ODLUKU

o parkiralištima na području Općine Povljana

I. OPĆE ODREDBE

Članak 1.

Ovom Odlukom o parkiralištima na području Općine Povljana (u daljnjem tekstu: Odluka), određuju se parkirališne površine i način parkiranja, zabrane parkiranja i mjesta ograničenog parkiranja u Općini Povljana.

Članak 2.

U smislu ove Odluke:

- javna parkirališna površina je javno-prometna površina namijenjena parkiranju vozila koja je uređena kao parkiralište,

- javno parkiralište s naplatom usluge parkirališta (u daljnjem tekstu: javno parkiralište) je uređena i propisno označena ulična ili izdvojena površina na kojoj je uvedena naplata parkiranja i koja je označena odgovarajućom prometnom signalizacijom, te informacijom o parkirališnoj zoni, cijenama parkiranja ovisno o vremenu parkiranja kao i načinu plaćanja parkiranja,

- parkirališno mjesto je dio javne parkirališne površine namijenjene parkiranju jednog vozila i označeno odgovarajućom prometnom oznakom,

- rezervirano parkirališno mjesto je parkirališno mjesto namijenjeno određenom korisniku te označeno odgovarajućom prometnom oznakom,

- korisnik javnog parkirališta (u daljnjem tekstu: korisnik) je vlasnik vozila odnosno vozač koji parkira vozilo na parkirališno mjesto,

- upravitelj parkirališta je pravna osoba koja obavlja tehničke i organizacijske poslove, naplatu i nadzor nad parkiranjem vozila na javnim parkiralištima u vlasništvu Općine Povljana.

Članak 3.

Javno parkiralište s naplatom može se organizirati i na zemljištu u vlasništvu privatnih fizičkih ili pravnih osoba, sukladno dokumentima prostornog uređenja i općem aktu o uređenju prometa Općine Povljana.

Javno parkiralište iz stavka 1. ovog članka mora biti označeno odgovarajućom prometnom signalizacijom, te informacijom o parkirališnoj zoni, cijenama parkiranja ovisno o vremenu parkiranja, kao i načinu plaćanja parkiranja, te mora imati istaknut naziv pravne ili fizičke osobe koja obavlja djelatnost javnog parkiranja.

II. PARKIRALIŠNE POVRŠINE

Članak 4.

Javna parkirališta na kojima se naplaćuje usluga parkiranja na području Općine Povljana su parkirališta za parkiranje osobnih vozila i parkirališta za parkiranje drugih vozila.

Javna parkirališta iz stavka 1. ovog članka moraju imati oznaku parkirališne zone, vremena kada se naplaćuje parkiranje i uvjete pod kojima se zaključuje ugovor o korištenju parkirališnog mjesta.

Članak 5.

Javna parkirališta uz naplatu usluge na području općine Povljana svrstavaju se u jednu parkirališnu zonu.

Javno parkiralište može biti stalno ili privremeno te otvoreno ili zatvoreno.

Stalno javno parkiralište je parkiralište na kojem se parkiranje naplaćuje tijekom cijele godine.

Privremeno javno parkiralište je parkiralište sezonskog tipa.

Otvoreno javno parkiralište je parkiralište bez automatske i poluautomatske kontrole ulaza i izlaza.

Zatvoreno javno parkiralište je parkiralište sa automatskom i poluautomatskom kontrolom ulaza i izlaza odnosno kontrolom ulaza i izlaza putem ovlaštene osobe naručitelja.

Parkiranje na javnom parkiralištu može biti s ograničenim i neograničenim vremenom trajanja parkiranja.

Na javnim parkiralištima vrijeme trajanja parkiranja nije ograničeno.

Članak 6.

Osobna vozila parkiraju se na svim javnim parkiralištima.

Članak 7.

Upravitelj parkirališta je trgovačko društvo „Čistoća Povljana d.o.o.“, Trg bana Josipa Jelačića 13A, Povljana 23249, OIB: 94050549525 (u daljnjem tekstu: upravitelj parkirališta). Upravitelj parkirališta određuje cijenu usluge parkiranja uz prethodnu suglasnost općinskog načelnika.

Cijena naplate usluge parkiranja na označenim javnim parkiralištima određuje se za jedan sat korištenja usluge parkiranja, te za dnevno, tjedno, mjesečno ili sezonsko korištenje usluge parkiranja, te za povlašteno korištenje parkirališta.

III. NAČIN PARKIRANJA

Članak 8.

Parkiranjem na javnom parkiralištu korisnik usluge i upravitelj parkirališta sklapaju ugovor o usluzi vremenski ograničenog korištenja parkirališnog mjesta.

Korisnik usluge dužan je kupiti parkirališnu kartu na parkirališnom automatu ili mobilnim telefonom, na ovlaštenim prodajnim mjestima ili na blagajni organizatora parkiranja u roku od 10 minuta od korištenja usluge parkiranjem vozila na parkirališno mjesto.

Za korisnika usluge koji nije postupio na način iz stavka 2. ovog članka smatra se da je ugovor o vremenski ograničenom korištenju parkirališnog mjesta zaključen za dnevno korištenje parkirališnog mjesta.

Članak 9.

Na javnim parkiralištima na kojima se vrši naplata usluge parkiranja, usluga se plaća u razdoblju od 1. lipnja do 30. rujna, a naplata usluge parkiranja vrši se radnim danom, nedjeljom, blagdanom i praznikom u punom radnom vremenu od 07:00 do 22:00 sata.

Članak 10.

Povlaštena parkirališna karta izdaje se i vrijedi za parkirališnu zonu u kojoj osoba koja ostvaruje pravo na povlaštene uvjete cijene usluge parkiranja ima prebivalište ili boravište, vlasništvo nekretnine odnosno sjedište ili koristi poslovni prostor na tom području.

Članak 11.

Osobe s invaliditetom koje na vozilu imaju istaknut važeći znak pristupačnosti imaju pravo koristiti uslugu parkiranja osobnog vozila bez plaćanja naknade na javnim parkiralištima na posebno obilježenim mjestima rezervirtetom.

Iznimno, na javnim parkiralištima u parkirališnim zonama naplate koja nisu posebno obilježena kao mjesta rezervirana za parkiranje vozila osoba s invaliditetom, osobe s invaliditetom koje na vozilu imaju istaknut važeći znak pristupačnosti imaju pravo koristiti uslugu parkiranja osobnog vozila bez plaćanja naknade najduže 2 sata tijekom jednog dana.

Članak 12.

Upravitelj parkirališta može odobriti korištenje rezerviranih parkirališnih mjesta državnim tijelima, tijelima jedinica lokalne i područne (regionalne) samouprave i drugim tijelima vlasti te pravnim osobama sa javnim ovlastima radi izvršavanja njihovih funkcija.

IV. NADZOR I IZVRŠAVANJE NAREDBE ZA PREMJEŠTANJE VOZILA

Članak 13.

Nadzor nepropisno zaustavljenih i parkiranih vozila, upravljanja prometom te izvršavanje naredbe za premještanje nepropisno zaustavljenih i parkiranih vozila obavljati će prometni redar Općine Povljana.

Nadzor nepropisno parkiranih vozila na javnim parkiralištima na kojima korisnik plaća cijenu javne usluge parkiranja i izvršavanje naredbe za premještanje vozila obavlja ovlaštena osoba upravitelja parkiranja, a po nalogu prometnog redara Općine Povljana.

V. VISINA TROŠKOVA PREMJEŠTANJA VOZILA

Članak 14.

Visina troškova premještanja nepropisno zaustavljenih i parkiranih vozila utvrđuje se prema stvarnim troškovima korištenja opreme i vrijednosti rada djelatnika utrošenog za premještanje pojedinog nepropisno zaustavljenog vozila i parkiranog vozila.

VI. PRIJELAZNE I ZAVRŠNE ODREDBE

Članak 15.

Odredbe ove Odluke ne primjenjuju se na službena vozila javnih službi (policije, vatrogasaca, prve pomoći i dr.) kada zbog poduzimanja mjera zaštite života i imovine građana koriste parkirališna mjesta na javnim parkiralištima s naplatom i javnoj garaži.

Članak 16.

Stupanjem na snagu ove Odluke, prestaje važiti Odluka o organizaciji i načinu naplate, te nadzorom nad parkiranjem vozila na javnim parkiralištima s naplatom u Općini Povljana („Službeni glasnik Zadarske županije“, broj 19/22).

Članak 17.

Ova Odluka stupa na snagu osmog dana od dana objave u Službenom glasniku Zadarske županije.

KLASA:340-05/23-01/3

URBROJ:2198-25-01-1-23-1

Povljana, 30. ožujka 2023. godine

OPĆINSKO VIJEĆE OPĆINE POVLJANA

Predsjednik Općinskog vijeća

Nikola Škoda, v.r.

Na temelju članka 15. Zakona o javnoj nabavi („Narodne novine“, broj 120/16 i 114/22) i članka 31. Statuta Općine Povljana („Službeni glasnik Zadarske županije“, broj 13/21), Općinsko vijeće Općine Povljana, na svojoj 14. (četrnaestoj) sjednici, održanoj dana 30. ožujka 2023. godine, donijelo je:

PRAVILNIK

O PROVEDBI POSTUPAKA JEDNOSTAVNE NABAVE

I. OPĆE ODREDBE

Članak 1.

U svrhu zakonitog, namjenskog i svrhovitog trošenja proračunskih sredstava Općine Povljana, ovim Pravilnikom o provedbi postupaka jednostavne nabave (u daljnjem tekstu: Pravilnik) uređuje se postupak koji prethodi stvaranju ugovornog odnosa za nabavu robe, usluga ili radova procijenjene vrijednosti manje od 26.540,00 eura za nabavu roba i usluga, odnosno manje od 66.360,00 eura za nabavu radova, za koje sukladno članku 12. Zakona o javnoj nabavi („Narodne novine“, broj 120/16 i 114/22; u daljnjem tekstu: ZJN) ne postoji obveza provedbe postupaka javne nabave.

Općina Povljana (u daljnjem tekstu: Naručitelj) je Naručitelj u smislu članka 6. stavka 1. točke 2. ZJN.

Ponuditelj, u smislu ovog Pravilnika, je svaki gospodarski subjekt koji u roku dostavi ponudu.

Svi iznosi prikazani u ovom Pravilniku su iznosi bez poreza na dodanu vrijednost (PDV).

U provedbi postupaka jednostavne nabave robe, usluga i radova, osim ovog Pravilnika, obvezno je primjenjivati i druge važeće zakonske i podzakonske propise, kao i interne akte Općine Povljana, a koji se odnose na pojedini predmet nabave u smislu posebnih zakona.

Članak 2.

Prilikom provođenja postupaka iz ovog Pravilnika, Naručitelj je obvezan u odnosu na sve gospodarske subjekte poštovati načela javne nabave, te mogućnost primjene elektroničkih sredstava komunikacije.

II. SPRJEČAVANJE SUKOBA INTERESA

Članak 3.

O sukobu interesa na odgovarajući način se primjenjuju odredbe POGLAVLJA 8. ZJN.

III. POKRETANJE I PRIPREMA POSTUPKA JEDNOSTAVNE NABAVE

Članak 4.

Pripremu i provedbu postupaka jednostavne nabave vrijednosti jednake ili veće od 9.290,00 eura za robu, usluge i radove, provode ovlašteni predstavnici Naručitelja kojih imenuje načelnik internom odlukom za pojedini predmet nabave, te određuje njihove obveze i ovlasti u postupku jednostavne nabave.

Ovlašteni predstavnici Naručitelja ne moraju biti zaposlenici Naručitelja.

Obveze i ovlasti ovlaštenih predstavnika Naručitelja su:

- priprema postupka: međusobni dogovor i dogovor s općinskim načelnikom oko uvjeta vezanih za predmet nabave, potrebnog sadržaja dokumentacije/uputa za prikupljanje ponuda, tehničkih specifikacija, troškovnika i ostalih dokumenata vezanih uz predmetnu nabavu;
- provedba postupka: izrada i slanje poziva na dostavu ponuda gospodarskim subjektima na dokaziv način, slanje i objava poziva na dostavu ponuda na internetskoj stranici Naručitelja (ukoliko se Poziv objavljuje na internetskoj stranici Naručitelja), otvaranje pristiglih ponuda, sastavljanje zapisnika o otvaranju, pregledu i ocjeni ponuda, rangiranje ponuda sukladno kriteriju za odabir ponude, davanje prijedloga općinskom načelniku za odabir najpovoljnije ponude sukladno kriteriju za odabir ponude i uvjetima propisanim dokumentacijom/uputama za prikupljanje ponuda ili poništenje postupka.

U pripremi i provedbi postupka jednostavne nabave moraju sudjelovati najmanje tri (3) ovlaštena predstavnika od kojih jedan (1) može imati važeći certifikat iz područja javne nabave.

Pripremu i provedbu postupaka jednostavne nabave vrijednosti jednake ili veće od 2.650,00 eura, a manje od 9.290,00 eura za robu, usluge i radove, provode službenici Jedinstvenog upravnog odjela Općine Povljana, po nalogu načelnika, a prema Planu nabave Naručitelja.

Priprema i provedba postupaka jednostavne nabave procijenjene vrijednosti manje od 2.650,00 eura provodi se sukladno članku 7. ovog Pravilnika.

Članak 5.

Postupci jednostavne nabave moraju biti usklađeni sa Planom nabave Naručitelja, izuzev predmeta nabave procijenjene vrijednosti manje od 2.650,00 eura.

Ukoliko predmet nabave nije planiran u Planu nabave za tekuću godinu, prije početka postupka jednostavne nabave izvršiti će se izmjena/dopuna Plana nabave.

Prilikom definiranja predmeta nabave, Naručitelj je dužan postupati u duhu dobrog gospodarstvenika po načelu „najbolja vrijednost za uloženi novac“, te se u tom smislu ne smije dijeliti vrijednost nabave s namjerom izbjegavanja primjene ovog Pravilnika, kao niti odredbi ZJN-a.

Članak 6.

Odgovorna osoba Naručitelja, odnosno općinski načelnik, donosi Odluku o početku postupka jednostavne nabave vrijednosti jednake ili veće od 2.650,00 eura, koja obavezno sadrži: naziv predmeta nabave, procijenjenu vrijednost nabave, evidencijski broj nabave iz Plana nabave, a može sadržavati i podatke o osobama koje provode postupak, podatke o ponuditeljima kojima će se uputiti poziv na dostavu ponude, te ostale podatke koji se smatraju bitnima za postupak nabave.

IV. PROVEDBA POSTUPKA JEDNOSTAVNE NABAVE PROCIJENJENE VRIJEDNOSTI MANJE OD 2.650,00 EURA

Članak 7.

Prije izdavanja narudžbenice ili sklapanja ugovora, a za nabavu roba, usluga i radova procijenjene vrijednosti manje od 2.650,00 eura, Naručitelj prema najmanje 1 (jednom) gospodarskom subjektu po vlastitom izboru šalje poziv na dostavu ponude, a tek po pristigloj ponudi gospodarskog subjekta (ponuditelja), Naručitelj može izdati narudžbenicu ili sklopiti ugovor.

Poziv na dostavu ponude, iz stavka 1. ovog članka, obvezno sadrži: naziv predmeta nabave, te način i rok za dostavu ponude, a može sadržavati naziv i OIB Naručitelja, dan slanja zahtjeva za dostavu ponude, te ostale elemente koje Naručitelj smatra bitnima za postupak nabave.

Narudžbenica iz stavka 1. ovog članka obavezno sadrži podatke o Naručitelju (adresa, OIB), isporučitelju robe, usluge ili radova (adresa, OIB), redni broj narudžbenice, naziv robe/usluge/radova uz specifikaciju jedinica mjere, količine, jediničnih cijena i ukupnih cijena, potpis i pečat odgovorne osobe Naručitelja, datum ispostavljanja narudžbenice, a može sadržavati i podatke o roku i mjestu isporuke, načinu i roku plaćanja i slično.

Ugovor iz stavka 1. ovog članka obavezno sadrži podatke o ugovornim stranama koje sklapaju ugovor, mjestu i datumu sklapanja ugovora, predmetu ugovora i ostalim bitnim elementima ugovora sukladno Zakonu o obveznim odnosima.

Ugovor potpisuje općinski načelnik.

Iznimno, za gotovinske račune do iznosa manjeg od 130,00 eura, za račune vezane uz reprezentaciju do iznosa manjeg od 660,00 eura, za račune za usluge javnih bilježnika i upravne pristojbe, te za sve troškove koji su plaćeni poslovnom kreditnom karticom, do iznosa spomenutih u ovom stavku, nije potrebno prikupljati ponudu, a također, nije potrebno niti ispunjavati narudžbenicu ili sklapati ugovor s gospodarskim subjektom koji ispostavlja račun, ali je uz svaki račun obvezno potrebno priložiti pisano obrazloženje o tome zašto su i na koji način utrošena novčana sredstva.

V. PROVEDBA POSTUPKA JEDNOSTAVNE NABAVE ZA ROBU I USLUGE

V. a) procijenjene vrijednosti jednake ili veće od 2.650,00 eura do procijenjene vrijednosti manje od 9.290,00 eura

Članak 8.

Nabavu roba i usluga procijenjene vrijednosti jednake ili veće od 2.650,00 eura, a manje od 9.290,00 eura Naručitelj provodi slanjem poziva na dostavu ponuda na adresu najmanje jednog (1) gospodarskog subjekta po vlastitom izboru.

Poziv na dostavu ponude slanjem na adresu jednog ili više gospodarskih subjekata upućuje se na način koji omogućuje dokazivanje da je isti zaprimljen od strane gospodarskog subjekta (dostavnica, povratnica, izvješće o uspješnom slanju telefaksom, potvrda e-mailom i sl.), a mora sadržavati najmanje: naziv Naručitelja, opis predmeta nabave, troškovnik, procijenjenu vrijednost nabave, kriterij za odabir ponude, uvjete i zahtjeve koje ponuditelji trebaju ispuniti (ako se traži), rok za dostavu ponude i način dostavljanja ponuda, kontakt osobu, broj telefona i adresu elektroničke pošte.

Rok za dostavu ponuda ne smije biti kraći od osam (8) dana od dana upućivanja poziva na dostavu ponuda.

Ukoliko se poziv na dostavu ponude šalje na adresu samo jednog (1) gospodarskog subjekta, rok za dostavu ponude završava onog dana kada pozvani gospodarski subjekt dostavi ponudu, ili kada istekne rok određen pozivom na dostavu ponude.

Ukoliko se poziv na dostavu ponude šalje na adrese dva (2) ili više gospodarskih subjekata, rok za dostavu ponuda je uvijek minimalno osam (8) dana od dana slanja poziva na dostavu ponuda.

Za odabir ponude dovoljna je jedna (1) pristigla ponuda koja udovoljava svim traženim uvjetima Naručitelja.

Službenik koji provodi postupak nabave daje prijedlog za odabir odgovornoj osobi Naručitelja.

Rok za odabir ponude iznosi najviše deset (10) dana od isteka roka za dostavu ponuda, a pisanu obavijest o odabiru ponude Naručitelj je obvezan bez odgode istovremeno dostaviti svakom ponuditelju na dokaziv način (dostavnica, povratnica, izvješće o uspješnom slanju telefaksom, potvrda e-mailom).

Nakon odabira najpovoljnije ponude, pristupa se izdavanju narudžbenice ili sklapanju ugovora sa odabranim ponuditeljem. Narudžbenicu ili ugovor potpisuje općinski načelnik.

V. b) procijenjene vrijednosti jednake ili veće od 9.290,00 eura do procijenjene vrijednosti manje od 26.540,00 eura

Članak 9.

Nabavu roba i usluga procijenjene vrijednosti jednake ili veće od 9.290,00 eura do procijenjene vrijednosti manje od 26.540,00 eura, Naručitelj provodi slanjem Poziva na dostavu ponuda na adresu najmanje tri (3) gospodarska subjekta po vlastitom izboru, a predmetni poziv se obvezno mora objaviti i na internet stranici Općine Povljana (www.povljana.hr), i to istodobno sa slanjem poziva.

Ponude dostavljene na temelju objavljenog poziva na dostavu ponuda na internet stranici Općine Povljana, uzimaju se u razmatranje pod istim uvjetima kao i ponude dostavljene na temelju poziva za dostavu ponuda upućenog gospodarskim subjektima po vlastitom izboru.

Iznimno, ovisno o prirodi predmeta nabave i razini tržišnog natjecanja, poziv na dostavu ponuda može se uputiti najmanje jednom (1) gospodarskom subjektu bez objave na internetskoj stranici Općine Povljana, u slučajevima:

(1) kad to zahtijevaju tehnički ili umjetnički razlozi, kod zaštite isključivih prava i na temelju isključivih prava na temelju posebnih zakona i drugih propisa,

(2) kada je to potrebno zbog obavljanja usluga ili radova na dovršenju započetih, a povezanih funkcionalnih ili prostornih cjelina,

(3) u slučaju provedbe nabave koja zahtijeva žurnost,

(4) u ostalim slučajevima po Odluci Naručitelja.

Poziv na dostavu ponuda slanjem na adrese gospodarskih subjekata upućuje se na način koji omogućuje dokazivanje da je isti zaprimljen od strane gospodarskog subjekta (dostavnica, povratnica, izvješće o uspješnom slanju telefaksom, potvrda e-mailom i sl.), a mora sadržavati najmanje: naziv Naručitelja, uvodne odredbe, evidencijski broj nabave iz Plana nabave, opis predmeta nabave, troškovnik, procijenjenu vrijednost nabave, kriterij za odabir ponude, uvjete i zahtjeve koje ponuditelji trebaju ispuniti (ako se traži), sadržaj ponude, način izrade ponude, rok za dostavu ponude uz naznaku datuma i vremena, način dostave ponude, adresu dostave ponude, kontakt osobu, broj telefona i adresu elektroničke pošte.

Rok za dostavu ponuda ne smije biti kraći od deset (10) dana od dana upućivanja poziva, odnosno objave poziva na dostavu ponuda.

Za odabir ponude dovoljna je jedna (1) pristigla ponuda koja udovoljava svim traženim uvjetima Naručitelja.

Nakon odabira najpovoljnije ponude, pristupa se sklapanju ugovora sa odabranim ponuditeljem. Ugovor potpisuje općinski načelnik.

VI. PROVEDBA POSTUPKA JEDNOSTAVNE NABAVE ZA RADOVE

VI. a) procijenjene vrijednosti jednake ili veće od 2.650,00 eura do procijenjene vrijednosti manje od 9.290,00 eura

Članak 10.

Nabavu radova procijenjene vrijednosti jednake ili veće od 2.650,00 eura, a manje od 9.290,00 eura Naručitelj provodi slanjem poziva na dostavu ponuda na adresu najmanje jednog (1) gospodarskog subjekta po vlastitom izboru.

Poziv na dostavu ponude slanjem na adresu jednog ili više gospodarskih subjekata upućuje se na način koji omogućuje dokazivanje da je isti zaprimljen od strane gospodarskog subjekta (dostavnica, povratnica, izvješće o uspješnom slanju telefaksom, potvrda e-mailom i sl.), a mora sadržavati najmanje: naziv

Naručitelja, opis predmeta nabave, troškovnik, procijenjenu vrijednost nabave, kriterij za odabir ponude, uvjete i zahtjeve koje ponuditelji trebaju ispuniti (ako se traži), rok za dostavu ponude i način dostavljanja ponuda, kontakt osobu, broj telefona i adresu elektroničke pošte.

Rok za dostavu ponuda ne smije biti kraći od osam (8) dana od dana upućivanja poziva na dostavu ponuda.

Ukoliko se poziv na dostavu ponude šalje na adresu samo jednog (1) gospodarskog subjekta, rok za dostavu ponude završava onog dana kada pozvani gospodarski subjekt dostavi ponudu, ili kada istekne rok određen pozivom na dostavu ponude.

Ukoliko se poziv na dostavu ponude šalje na adrese dva (2) ili više gospodarskih subjekata, rok za dostavu ponuda je uvijek minimalno osam (8) dana od dana slanja poziva na dostavu ponuda.

Za odabir ponude dovoljna je jedna (1) pristigla ponuda koja udovoljava svim traženim uvjetima Naručitelja.

Službenik koji provodi postupak nabave daje prijedlog za odabir odgovornoj osobi Naručitelja.

Rok za odabir ponude iznosi najviše deset (10) dana od isteka roka za dostavu ponuda, a pisanu obavijest o odabiru ponude Naručitelj je obvezan bez odgode istovremeno dostaviti svakom ponuditelju na dokaziv način (dostavnica, povratnica, izvješće o uspješnom slanju telefaksom, potvrda e-mailom).

Nakon odabira najpovoljnije ponude, pristupa se izdavanju narudžbenice ili sklapanju ugovora sa odabranim ponuditeljem. Narudžbenicu ili ugovor potpisuje općinski načelnik.

VI. b) procijenjene vrijednosti jednake ili veće od 9.290,00 eura do procijenjene vrijednosti manje od 19.900,00 eura

Članak 11.

Nabavu radova procijenjene vrijednosti jednake ili veće od 9.290,00 eura do procijenjene vrijednosti manje od 19.900,00 eura, Naručitelj provodi slanjem Poziva na dostavu ponuda na adrese najmanje dva (2) gospodarska subjekta po vlastitom izboru.

Iznimno, ovisno o prirodi predmeta nabave i razini tržišnog natjecanja, poziv na dostavu ponuda može se uputiti najmanje jednom (1) gospodarskom subjektu, u slučajevima:

(1) kad to zahtijevaju tehnički ili umjetnički razlozi, kod zaštite isključivih prava i na temelju isključivih prava na temelju posebnih zakona i drugih propisa,

(2) kada je to potrebno zbog obavljanja usluga ili radova na dovršenju započetih, a povezanih funkcionalnih ili prostornih cjelina,

(3) u slučaju provedbe nabave koja zahtijeva žurnost,

(4) u ostalim slučajevima po Odluci Naručitelja.

Poziv na dostavu ponuda slanjem na adrese gospodarskih subjekata upućuje se na način koji omogućuje dokazivanje da je isti zaprimljen od strane gospodarskog subjekta (dostavnica, povratnica, izvješće o uspješnom slanju telefaksom, potvrda e-mailom i sl.), a mora sadržavati najmanje: naziv Naručitelja, uvodne odredbe, evidencijski broj nabave iz Plana nabave, opis predmeta nabave, troškovnik, procijenjenu vrijednost nabave, kriterij za odabir ponude, uvjete i zahtjeve koje ponuditelji trebaju ispuniti (ako se traži), sadržaj ponude, način izrade ponude, rok za dostavu ponude uz naznaku datuma i vremena, način dostave ponuda, adresu dostave ponude, kontakt osobu, broj telefona i adresu elektroničke pošte.

Rok za dostavu ponuda ne smije biti kraći od osam (8) dana od dana upućivanja poziva.

Za odabir ponude dovoljna je jedna (1) pristigla ponuda koja udovoljava svim traženim uvjetima Naručitelja.

Nakon odabira najpovoljnije ponude, pristupa se sklapanju ugovora sa odabranim ponuditeljem. Ugovor potpisuje općinski načelnik.

VI. c) procijenjene vrijednosti jednake ili veće od 19.900,00 eura do procijenjene vrijednosti manje od 66.360,00 eura

Članak 12.

Nabavu radova procijenjene vrijednosti jednake ili veće od 19.900,00 eura do procijenjene vrijednosti manje od 66.360,00 eura, Naručitelj provodi slanjem Poziva na dostavu ponuda na adresu najmanje tri (3) gospodarska subjekta po vlastitom izboru, a predmetni poziv se obvezno mora objaviti i na internet stranici Općine Povljana (www.povljana.hr), i to istodobno sa slanjem poziva.

Ponude dostavljene na temelju objavljenog poziva na dostavu ponuda na internet stranici Općine Povljana, uzimaju se u razmatranje pod istim uvjetima kao i ponude dostavljene na temelju poziva za dostavu ponuda upućenog gospodarskim subjektima po vlastitom izboru.

Iznimno, ovisno o prirodi predmeta nabave i razini tržišnog natjecanja, poziv na dostavu ponuda može se uputiti najmanje jednom (1) gospodarskom subjektu bez objave na internetskoj stranici Općine Povljana, u slučajevima:

(1) kad to zahtijevaju tehnički ili umjetnički razlozi, kod zaštite isključivih prava i na temelju isključivih prava na temelju posebnih zakona i drugih propisa,

(2) kada je to potrebno zbog obavljanja usluga ili radova na dovršenju započetih, a povezanih funkcionalnih ili prostornih cjelina,

(3) u slučaju provedbe nabave koja zahtijeva žurnost,

(4) u ostalim slučajevima po Odluci Naručitelja.

Poziv na dostavu ponuda slanjem na adrese gospodarskih subjekata upućuje se na način koji omogućuje dokazivanje da je isti zaprimljen od strane gospodarskog subjekta (dostavnica, povratnica, izvješće o uspješnom slanju telefaksom, potvrda e-mailom i sl.), a mora sadržavati najmanje: naziv Naručitelja, uvodne odredbe, evidencijski broj nabave iz Plana nabave, opis predmeta nabave, troškovnik, procijenjenu vrijednost nabave, kriterij za odabir ponude, uvjete i zahtjeve koje ponuditelji trebaju ispuniti (ako se traži), sadržaj ponude, način izrade ponude, rok za dostavu ponude uz naznaku datuma i vremena, način dostave ponuda, adresu dostave ponude, kontakt osobu, broj telefona i adresu elektroničke pošte.

Rok za dostavu ponuda ne smije biti kraći od deset (10) dana od dana upućivanja poziva, odnosno objave poziva na dostavu ponuda.

Za odabir ponude dovoljna je jedna (1) pristigla ponuda koja udovoljava svim traženim uvjetima Naručitelja.

Nakon odabira najpovoljnije ponude, pristupa se sklapanju ugovora sa odabranim ponuditeljem. Ugovor potpisuje općinski načelnik.

VII. RAZLOZI ISKLJUČENJA, UVJETI SPOSOBNOSTI I JAMSTVA

Članak 13.

Za jednostavne nabave roba, usluga i radova procijenjene vrijednosti jednake ili veće od 2.650,00 eura, Naručitelj može u pozivu za dostavu ponuda odrediti razloge isključenja i uvjete sposobnosti ponuditelja uz odgovarajuću primjenu odredaba iz članaka 251. do 255. ZJN, iz članaka 256. do 259. ZJN, te iz članaka 265. do 268. ZJN, u kojem slučaju se svi dokumenti mogu dostaviti i u neovjerenoj preslici, kojom se smatra i neovjereni ispis elektroničke isprave.

U slučaju postojanja sumnje u istinitost podataka u dostavljenim dokumentima, Naručitelj može radi provjere istinitosti podataka od ponuditelja zatražiti da u primjerenom roku dostavi izvornike ili ovjerene preslike tih dokumenata, i/ili obratiti se izdavatelju dokumenta i/ili nadležnim tijelima.

Članak 14.

Za postupke jednostavne nabave procijenjene vrijednosti jednake ili veće od 2.650,00 eura Naručitelj može od gospodarskih subjekata tražiti određena jamstva određena ODJELJKOM E JAMSTVA, točnije člancima 214., 215., 216. i 217. ZJN.

Naručitelj pri određivanju vrste jamstva, ukoliko ga traži, uzima u obzir predmet nabave, vrstu predmeta nabave, cijenu predmeta nabave, te mogućnost primjene određenog jamstva.

VIII. ZAPRIMANJE, IZRADA I DOSTAVA PONUDA

Članak 15.

Za jednostavne nabave ponude se zaprimaju na dokaziv način, u pravilu putem elektroničke pošte, a kao način dostave ponude može biti određena i osobna dostava, dostava putem pošte ili kurirske službe.

Ako se ponude predaju osobno ili poštom ili putem kurirske, dostavljaju se u zatvorenim omotnicama s naznakom naziva Naručitelja, naziva ponuditelja, naziva predmeta nabave i naznakom „NE OTVARAJ“, a ista mora biti uvezena u cjelinu koja se ne može jednostavno fizički razdvojiti.

Pri dostavi ponude na bilo koji način naveden u stavku 1. ovog članka, datum i vrijeme zaprimanja ponude Naručitelj mora evidentno i jasno navesti u Zapisniku o otvaranju, pregledu i ocjeni ponuda.

IX. OTVARANJE, PREGLED I OCJENA PONUDA

Članak 16.

Postupak otvaranja dostavljenih ponuda, sukladno odredbama ovog članka, obavlja se kod svih postupaka jednostavne nabave roba, usluga i radova procijenjene vrijednosti jednake ili veće od 9.290,00 eura. Otvaranje ponuda u postupcima jednostavne nabave nije javno, ali može biti javno ukoliko to Naručitelj odredi u pozivu na dostavu ponuda, a u kojem slučaju se na odgovarajući način primjenjuje odredba članka 282. ZJN.

Kod postupaka jednostavne nabave iz stavka 1. ovog članka najmanje tri (3) ovlaštena predstavnika Naručitelja otvaraju ponude u roku od tri (3) dana od isteka roka za dostavu ponuda i o tome sastavljaju zapisnik.

U slučaju odbijanja ponuda odgovarajuće se primjenjuju odredbe ZJN, odnosno ovog Pravilnika.

Ovlašteni predstavnici Naručitelja pregledavaju i ocjenjuju ponude na temelju uvjeta i zahtjeva iz poziva na dostavu ponuda. U postupku pregleda i ocjene ponuda može sudjelovati ovlašteni predstavnik Naručitelja koji posjeduje važeći certifikat u području javne nabave.

O postupku pregleda i ocjene ponuda se sastavlja zapisnik.

Zapisnik o otvaranju, pregledu i ocjeni ponuda sadrži: naziv i sjedište Naručitelja, naziv predmeta nabave, evidencijski broj nabave iz Plana nabave, procijenjenu vrijednost predmeta nabave, navod o datumu slanja poziva na dostavu ponuda, naziv i adrese sjedišta pozvanih ponuditelja, navod o roku za dostavu ponuda, datum otvaranja, pregleda i ocjene ponuda, prikaz ponuditelja koji su dostavili ponude s cijenom bez PDV-a i cijenom s PDV-om, osim u slučaju ENP-a, kada cijena nije jedini kriterij odabira, analitički prikaz traženih i danih dokaza o sposobnosti, ako je primjenjivo, i ostalih dijelova ponude koji su traženi, jamstva ako je traženo, ocjenu prihvatljivosti i valjanosti ponuda, razloge isključenja i/ili odbijanja ponuda uz objašnjenje,

ako je primjenjivo, kriterij za odabir ponuda, rangiranje valjanih ponuda sukladno kriteriju za odabir ponude, te prijedlog odgovornoj osobi Naručitelja za donošenje odluke o odabiru ili poništenju s obrazloženjem, ime i prezime te potpis ovlaštenih predstavnika Naručitelja.

X. KRITERIJ ZA ODABIR PONUDE

Članak 17.

Kriteriji za odabir ponude su:

a) najniža cijena, ili

b) ekonomski najpovoljnija ponuda.

Ukoliko je kriterij odabira ekonomski najpovoljnija ponuda, osim kriterija cijene mogu se koristiti i različiti kriteriji povezani s predmetom nabave, npr. kvaliteta, tehničke prednosti, estetske i funkcionalne osobine, ekološke osobine, operativni troškovi, ekonomičnost, datum isporuke i rok isporuke ili rok izvršenja i dr., te je u zapisniku o otvaranju, pregledu i ocjeni ponuda potrebno obrazložiti izabranu ponudu.

XI. ODABIR I PONIŠTENJE POSTUPKA

Članak 18.

Kod postupaka jednostavne nabave roba, usluga i radova procijenjene vrijednosti jednake ili veće 9.290,00 eura, odgovorna osoba Naručitelja na osnovi rezultata pregleda i ocjene ponuda, donosi Odluku o odabiru najpovoljnije ponude, koja se temelji na kriteriju za odabir ponude.

Odluka o odabiru najpovoljnije ponude obvezno sadrži:

1. podatke o Naručitelju,
2. predmet nabave za koje se donosi odluka,
3. naziv ponuditelja čija je ponuda odabrana za sklapanje ugovora o nabavi,
4. razloge odbijanja ponuda, ako je primjenjivo,
5. datum donošenja i potpis odgovorne osobe Naručitelja, odnosno općinskog načelnika.

Odluka o odabiru najpovoljnije ponude zajedno sa preslikom zapisnika o otvaranju, pregledu i ocjeni ponuda Naručitelj je obvezan bez odgode istovremeno dostaviti svakom ponuditelju na dokaziv način (dostavnica, povratnica, izvješće o uspješnom slanju telefaksom, potvrda e-mailom ili objavom na internetskim stranicama Naručitelja).

Rok za donošenje Obavijesti o odabiru najpovoljnije ponude iznosi deset (10) dana od isteka roka za dostavu ponuda. Izvršenom dostavom na dokaziv način ili objavom odluke o odabiru najpovoljnije ponude, Naručitelj stječe uvjete za sklapanje ugovora.

Članak 19.

Naručitelj će poništiti postupak jednostavne nabave iz razloga propisanih člankom 298. ZJN.

Ako postoje razlozi za poništenje postupka, Naručitelj bez odgode donosi Obavijest o poništenju postupka jednostavne nabave u kojoj navodi: 1. podatke o Naručitelju, 2. predmet nabave, 3. obavijest o poništenju, 4. obrazloženje razloga poništenja, 5. datum donošenja i potpis odgovorne osobe Naručitelja.

Rok za donošenje Obavijesti o poništenju postupka jednostavne nabave iznosi deset (10) dana od isteka roka za dostavu ponuda.

Obavijest o poništenju postupka jednostavne nabave s preslikom zapisnika o otvaranju, pregledu i ocjeni ponuda Naručitelj je obvezan bez odgode istovremeno dostaviti svakom ponuditelju na dokaziv način (dostavnica, povratnica, izvješće o uspješnom slanju telefaksom, potvrda e-mailom ili objavom na internetskim stranicama Naručitelja).

XII. PRIJELAZNE I ZAVRŠNE ODREDBE

Članak 20.

Stupanjem na snagu ovog Pravilnika prestaje važiti Pravilnik o provedbi postupaka jednostavne nabave, KLASA: 960-03/20-01/01, URBROJ: 2198/25-30-20-1, od 31. kolovoza 2020.

Članak 21.

Svi postupci jednostavne nabave započeti prije nego što ovaj Pravilnik stupi na snagu, provode se prema odredbama Pravilnika o provedbi postupaka jednostavne nabave, KLASA: 960-03/20-01/01, URBROJ: 2198/25-30-20-1, od 31. kolovoza 2020.

Članak 22.

Ovaj Pravilnik stupa na snagu osmog dana nakon dana objave u „Službenom glasniku Zadarske županije, a objavit će se i na internet stranici Općine Povljana (www.povljana.hr).

KLASA: 406-06/23-01/7

URBROJ: 2198-25-01-1-23-1

Povljana, 30. ožujka 2023. godine

OPĆINSKO VIJEĆE OPĆINE POVLJANA

Predsjednik Općinskog vijeća

Nikola Škoda, v.r.

Temeljem članka 62. stavka 1. Zakona o komunalnom gospodarstvu („Narodne novine“ broj 68/18, 110/18 i 32/20), članka 131. Zakona o cestama („Narodne novine“ broj 84/11, 22/13, 54/13, 148/13, 92/14, 110/19, 144/21, 114/22, 114/22 i 04/23) i članka 31. Statuta Općine Povljana („Službeni glasnik Zadarske županije“, broj 13/21), Općinsko vijeće Općine Povljana, na svojoj 14. (četrnaestoj) sjednici, održanoj dana 30. ožujka 2023. godine, donosi

ODLUKU

o proglašenju statusa nerazvrstane ceste – javnog dobra u općoj uporabi – 2023.

Članak 1.

Utvrđuje se da su nekretnine oznake:

- dijelovi k.č. br. 2101/1 i 2089/3, sve u k.o. Povljana, u naravi nerazvrstana cesta naziva ULICA SILVIJA STRAHIMIRA KRANJČEVIĆA,
- dio k.č. br. 2101/1 u k.o. Povljana u naravi nerazvrstana cesta naziva ULICA MIROSLAVA KRLEŽE,
- dijelovi k.č. br. 2101/1, 1325, 1326, 1327, 1328, 841/7, 841/5, 1827, 1828, 840/1, 1830, 1831, 1832,840/2, 1833 i 837 sve u k.o. Povljana, u naravi nerazvrstana cesta naziva ULICA ALOJZIJA STEPINCA,
- dijelovi k.č. br. 2164/2 i 2164/1 sve u k.o. Povljana, u naravi dio nerazvrstane ceste naziva VIRSKI PUT,
- dio k.č. br. 2265/1 u k.o. Povljana, u naravi dio nerazvrstane ceste PRUTNA.
- dijelovi k.č. br. 1132/23, 1131/7, 1131/6, 1132/25, 1132,24, 1132/5, 1196, 1192, 1193/7, 1193/8, 1179/6, 1179/3, 1179/5, 1175/9, 1175/11, 1171/3, 1171/7, 9999/53, 1175/23, 1175/13, 1011/2, 1011/3, 1014/3, 1014/2, 1014/11, 1022/6 sve u k.o. Povljana, u naravi nerazvrstana cesta naziva NC-51,
- dijelovi k.č. br. 1132/5, 1132/6, 1131/20, 1131/5, 1227/5, 1131/12, 1131/13, 1131/28, 1131/23, 1131/4, 1131/17 sve u k.o. Povljana u naravi nerazvrstana cesta naziva NC-52.

Članak 2.

Temeljem ove Odluke o proglašenju statusa nerazvrstane ceste – javnog dobra u općoj uporabi (u daljnjem tekstu: *„Odluka“*), ceste koje čine dijelovi čestica zemlje navedenih u članku 1. ove Odluke i ostale potrebne dokumentacije, upisat će se u zemljišnoj knjizi Općinskog suda u Pagu kao:

NERAZVRSTANA CESTA – JAVNO DOBRO U OPĆOJ UPORABI,

neotuđivo vlasništvo Općine Povljana,

Ulica Stjepana Radića 20, 23249 Povljana

OIB: 47207249296.

Članak 3.

Nerazvrstane ceste iz članka 1. ove Odluke koriste se za promet vozilima na dan stupanja na snagu Zakona o cestama („Narodne novine“, broj 84/11).

Članak 4.

Za realizaciju ove Odluke zadužuje se općinski načelnik.

Članak 5.

Ova Odluka stupa na snagu osmog dana od dana objave u „Službenom glasniku Zadarske županije“.

KLASA: 932-03/23-01/5

URBROJ: 2198-25-01-1-23-1

Povljana, 30. ožujka 2023. godine

OPĆINSKO VIJEĆE OPĆINE POVLJANA

Predsjednik Općinskog vijeća

Nikola Škoda, v.r.

Temeljem članka 14. Uredbe o postupku davanja koncesijskog odobrenja na pomorskom dobru („Narodne novine“ broj 36/04, 63/08, 133/13, 63/14) i članka 48. Statuta Općine Povljana („Službeni glasnik Zadarske županije“ broj 13/21), Općinski načelnik Općine Povljana donosi

GODIŠNJI PLAN

upravljanja pomorskim dobrom na području

Općine Povljana za 2023. godinu

I. OSNOVNE ODREDBE

Članak 1.

Pod upravljanjem pomorskim dobrom podrazumijeva se održavanje, briga o zaštiti pomorskog dobra u općoj uporabi te posebna upotreba ili gospodarsko korištenje pomorskog dobra na temelju koncesije ili koncesijskog odobrenja.

Opća upotreba pomorskog dobra podrazumijeva, da, svatko ima pravo služiti se pomorskim dobrom sukladno njegovoj prirodi i namjeni.

Koncesijsko odobrenje daje se fizičkim i pravnim osobama za obavljanje djelatnosti na pomorskom dobru koja ne isključuje ni ograničava opću upotrebu pomorskog dobra.

Članak 2.

Ovim Godišnjim planom upravljanja pomorskim dobrom na području Općine Povljana za 2023. godinu (u daljem tekstu: Godišnji plan) uređuje se:

(a) plan redovitog upravljanja pomorskim dobrom,

(b) sredstva za redovito upravljanje pomorskim dobrom,

(c) popis djelatnosti iz Jedinstvenog popisa djelatnosti koje se mogu obavljati na području Općine Povljana (u daljnjem tekstu: Općina),

(d) mikrolokacije za obavljanje djelatnosti pod c).

II. PLAN REDOVNOG UPRAVLJANJA POMORSKIM DOBROM I SREDSTVA ZA REDOVNO UPAVLJANJE

Članak 3.

U smislu ovog Godišnjeg plana pod redovitim upravljanjem pomorskim dobrom smatra se briga o zaštiti i održavanju pomorskog dobra u općoj uporabi.

Redovito upravljanje pomorskim dobrom obuhvaća:

- čišćenje plaža i kupališta,

- nadohrana dijelova plaža,

- postavljanje i uklanjanje psiholoških linija i plutača radi zaštite i sigurnosti građana,

- postavljanje javnih wc- a i tuševa, kabina za presvlačenje.

Briga o zaštiti pomorskog dobra i održavanje pomorskog dobra provodi se sanacijom oštećenja na pomorskom dobru, uređenjem plaža dovozom pijeska i drugog materijala- dohranjivanje plaža, čišćenje i odvoz smeća, postavljanje posuda za odlaganje smeća na plažama, postavljanje tuševa, postavljanje sanitarnih čvorova, postavljanje urbane opreme i slično.

Članak 4.

Na dijelovima pomorskog dobra za koja je dodijeljena koncesija ili koncesijsko odobrenje za obavljanje određene djelatnosti na morskoj obali, o zaštiti i održavanju pomorskog dobra brine se ovlaštenik koncesije, odnosno korisnik koncesijskog odobrenja. Nadzor na prethodno navedenim odredbama za potrebe Općine Povljana provodi komunalni redar.

Članak 5.

Sve fizičke i pravne osobe koje koriste pomorsko dobro, građevine i druge objekte na pomorskom dobru koji su trajno povezani pomorskim dobrom moraju iste koristiti na način da ne ograničavaju opću upotrebu pomorskog dobra, odnosno moraju omogućiti da svatko ima pravo služiti se pomorskim dobrom sukladno njegovoj prirodi i namjeni.

Članak 6.

U 2023. godini Općina će poduzeti mjere na zaštiti i održavanju pomorskog dobra u općoj upotrebi uređenjem šetnica, pješačkih staza, potpornih zidova uz plaže i prema plažama, rekonstrukcijom postojećih molova, opremanjem urbanom opremom i sl., a za što se planira utrošiti iznos od 139.000,00 €

Sredstva će se utrošiti na slijedeće namjene:

1. izgradnja prilaznih rampi za invalide na plažama u iznosu 5.700,00 €,
2. postavljanje zaštitne mreže na plažama u iznosu 3.000,00 €,
3. dohranjivanje plaža šljunkom i održavanje plaža, nabava nove opreme za plaže, košarice za smeće, ukrasne vaze, klupe i sl., čišćenje plaža sa odvozom smeća, te čišćenje nanosa sa premještanjem u iznosu 26.500,00 €,
4. uređenje Plaže Livade 104.000,00 €

III. SREDSTVA ZA REDOVNO UPRAVLJANJE POMORSKIM DOBROM

Članak 7.

Za provedbu mjera redovitog upravljanja pomorskim dobrom navedenih u članku 3. ovog Godišnjeg plana koristit će se sredstva ostvarena od izdanih koncesijskih odobrenja i pripadajući dio naknada za koncesije, a sve kako slijedi:

1. sredstva od naknade za koncesije na pomorskom dobru na području Općine Povljana- 12.000,00 €
2. sredstva od naknade za upotrebu pomorskog dobra- 2.000,00 €

IV. POPIS DJELATNOSTI IZ JEDINSTVENOG POPISA DJELATNOSTI NA POMORSKOM DOBRU KOJE SE MOGU OBAVLJATI NA PODRUČJU OPĆINE POVLJANA

Članak 8.

Na pomorskom dobru na području Općine Povljana mogu se obavljati djelatnosti, a sukladno Uredbi o postupku davanja koncesijskog odobrenja na pomorskom dobru na pomorskom dobru (Narodne novine broj 36/04, 63/08, 133/13, 63/14), Tablica 2. Jedinstvenog popisa djelatnosti na pomorskom dobru :

1. iznajmljivanje sredstava i to:

a) daske za jedrenje, sandolina, pedalina, sub daska, kajak i sl.

b) skuter (skuteri na vodi/ jet set)

2. ugostiteljstvo i trgovina i to:

a) kiosk, prikolice, montažni objekti do 12m² i sl.

b) pripadajuća terasa objekta

c) štand (rukotvorine, igračke, suveniri, jednostavna jela, reklamiranje i sl.)

d) ambulantna prodaja (škrinja, aparati za sladoled, palačinke, kokice, jednostavna jela, autohtoni proizvodi i sl.)

3. komercijalno – rekreacijski sadržaji i to:

a) aqua park, vodeni trampolin i drugi morski sadržaji

b) zabavni sadržaji

c) suncobrani, ležaljke

d) snimanje komercijalnog programa i reklamiranje

Djelatnosti koje se mogu obavljati na pomorskom dobru na području Općine Povljana određene su po pojedinim mikro-lokacijama.

Popis djelatnosti koje se mogu obavljati na pojedinim mikrolokacijama, te predviđeni broj koncesijskih odobrenja sastavni je dio ovog Plana i nalazi se u Prilogu I.

V. MIKROLOKACIJE ZA OBAVLJANJE DJELATNOSTI

Članak 9.

Mikrolokacije za obavljanje djelatnosti iz prethodnog članka naznačene su u grafičkom djelu koji je sastavni je dio ovog Plana i nalazi se u Prilogu I.

Sastavni dio ovog Plana je i grafički prikaz mikrolokacija sa utvrđenim sredstvima, a koje će se detaljno utvrditi kroz dodijeljena koncesijska odobrenja u vidu skica/ fotografija pojedine mikrolokacije odobrenog sredstva iz jedinstvenog popisa za obavljanje djelatnosti na pomorskom dobru, kao i njihov vanjski izgled te veličine pojedinih sredstava.

Na pomorskom dobru na području Općine Povljana utvrđuju se slijedeće mikrolokacije za izdavanje koncesijskih odobrenja:

- Mikrolokacija 1. – Plaža Dubrovnik
- Mikrolokacija 2. – Plaža Mali Dubrovnik
- Mikrolokacija 3. – Plaža Perilo
- Mikrolokacija 4. – Plaža Stara Povljana
- Mikrolokacija 5. – Plaža Prutna

Članak 10.

Podnositelj zahtjeva dužan je osigurati plovni put za ulaz/ izlaz pedalina, sandolina, daski za jedrenje ili sub daski iz ograđenog kupališnog prostora na način da se ulaz/ izlaz pedalina, sandolina, daski za jedrenje ili sub daski označi plutajućoj zaštitnom ogradom i na taj način napravi ljevak kroz koji će navedena sredstva izlaziti iz ograđenog prostora predviđenog za kupanje kupača i kroz koji će se vraćati u taj prostor, a sve radi zaštite kupača, osobito djece od mogućih nesretnih događaja.

Posebno se mora voditi računa o sigurnosti plovidbe.

Prostor oko dodijeljenih koncesijskih odobrenja i montažnih objekata nositelji koncesijskih odobrenja obvezni su održavati čistim i urednim te na istim nije dopušteno ostavljanje namještaja, stolova, stolica, aparat, gajbi, boca, vreća otpada ili slično, u suprotnom temeljem zapisnika komunalnog redara podnijet će se prijava nadležnoj lučkoj kapetaniji.

Članak 11.

Zabranjeno je „slaganje“ ležaljki i suncobrana na površinu cijele plaže prije iznajmljivanja, dakle, ležaljke i suncobrani koji se iznajmljuju na odobrenim mikrolokacijama potrebno je držati isključivo na „kupu“, odnosno složene na jednom mjestu unutar odobrene površine korištenja, a po iznajmljivanju pojedinu ležaljku i suncobran postaviti na odobrenom dijelu površine sukladno željama korisnika ležaljke.

Odobreni štandovi, info- pultovi, kiosci, reklame i sl., izgledom i veličinom, moraju biti postavljeni na način da ista nije smetnja slobodnom prolazu pješaka i automobila.

VI. POSTUPAK IZDAVANJA KONCESIJSKOG ODOBRENJA I VISINA NAKNADE

Članak 12.

Visine naknade određene u Jedinstvenom popisu djelatnosti na pomorskom dobru primjenjivati će se iz razreda B, sukladno Pravilniku o proglašenju i razvrstavanju turističkih mjesta u razrede (NN 122/09, 9/10, 61/10, 82/10, 36/11, 89/11, 141/12, 38/13, 126/15, 72/17 i 78/17), u visini određenoj po djelatnosti i mikro-lokaciji.

Članak 13.

Vijeće za izdavanje koncesijskih odobrenja Općine Povljana djeluje pri Jedinstvenom Upravnom odjelu Općine Povljana.

Članak 14.

Vijeće za davanje koncesijskih odobrenja izdaje koncesijska odobrenja na način i po postupku propisanom Uredbom o postupku davanja koncesijskog odobrenja na pomorskom dobru („Narodne novine“ broj 36/04, 63/08, 133/13 i 63/14).

Ukoliko se za istu djelatnost na jednoj mikrolokaciji prijavi više podnositelja zahtjeva, prednost će se pod istim uvjetima utvrditi po sljedećim prioritetima:

1. Dosadašnji korisnik pod uvjetom da na njegov rad nisu evidentirane pritužbe, odnosno nema nepodmirenih dugovanja prema Općini Povljana.
2. Prebivalište odnosno sjedište podnositelja zahtjeva na području Općine Povljana,
3. Po datumu predaje potpunog zahtjeva za koncesijsko odobrenje.

Članak 15.

Neće biti odobreno Koncesijsko odobrenje za obavljanje djelatnosti na pomorskom dobru:

1. bez suglasnosti Lučke kapetanije Zadar za djelatnosti: iznajmljivanje skutera i dječjih skutera, odnosno za gliser za vuču banana, tuba, guma, skija, padobrana i sl.,
2. ukoliko postoje neriješene obaveze tražitelja koncesijskog odobrenja prema Općini Povljana,
3. na mikrolokacijama koje se nalaze na prostoru koji se koristi temeljem koncesije ili drugog akta Općine Povljana.

Dokazi za navedeno sastavni su dio predmetnog spisa.

Koncesijska odobrenja izdavati će se na rok od 1 do 4 godina, ovisno o zahtjevima podnositelja.

VII. KOMUNALNO ODRŽAVANJE I UREĐIVANJE

Članak 16.

Korisnici koncesijskih odobrenja dužni su se pridržavati Odluke o komunalnom redu Općine Povljana i svih ostalih važećih zakonskih i pod zakonskih akata.

Korisnici koji se ne pridržavaju ovog Plana, Zakona i općinskih odluka za posljedicu će imati trajno oduzimanje koncesijskog odobrenja.

Korisnik odobrenja dužan je pridržavati se svih odredbi iz izdanog koncesijskog odobrenja, propisa o sigurnosti plovidbe, zaštite okoliša i reda na pomorskom dobru, uz obvezu uvažavanja značaja pomorskog dobra kao općeg dobra od interesa za RH, a u suprotnom će koncesijsko odobrenje biti oduzeto.

Članak 17.

Utvrđuje se obveza „Čistoće Povljana“ d.o.o. da održava redovno čišćenje i urednost plaža. Općina Povljana osigurava nadohranu plaža, strojno i ručno poravnanje i uređenje podloga na istima koje se javlja uslijed nepovoljnog djelovanja vjetra i morskih strujanja.

Utvrđuje se obveza „Čistoće Povljana“ d.o.o. da u suradnji s Jedinstvenim upravnim odjelom Općine Povljana osigura čistoću i poboljšanje urednosti kupališta i okoliša.

Utvrđuje se obveza Turističke zajednice Općine Povljana da osigura ograđivanje plaža psihološkim plutajućim branama te paravane za presvlačenje.

VIII. NADZOR

Članak 18.

Brigu o zaštiti pomorskog dobra u općoj upotrebi, kontroliranje poštovanja pravila ponašanja na pomorskom dobru u općoj uporabi, te sve uočene nepravilnosti Općina Povljana će provoditi putem komunalnog redara, koordinirano i uz pomoć policije, lučke kapetanije, inspektora i ostalih nadležnih službi.

Članak 19.

Jedinstveni upravni odjel Općine Povljana putem komunalnog redara dužan je obavljati kontrolu nad provedbom ovog Plana, sve sukladno izdanom koncesijskom odobrenju i Odluci o komunalnom redu, kao i kontrolu obveze održavanju čistoće, te o tome sačinjavati Zapisnike.

Članak 20.

Utvrđuje se obveza komunalnog redara Općine Povljana da prema potrebi obavlja terenski nadzor nad lokacijama korištenja koncesijskih odobrenja, izvještava nadležne službe o zatečenim nepravilnostima u korištenju, utvrđuje i uklanja bespravne korisnike pomorskog dobra, izvještava nadležne ustanove u slučaju bespravnih radova na pomorskom dobru, izvještava nadležne ustanove u slučaju oštećenja na objektima pomorskog dobra.

Komunalni redar će o uočenim prekršajima suprotno propisima Zakona, ovog Godišnjeg plana i izdanog koncesijskog odobrenja, izvijestiti Jedinstveni upravni odjel i Općinskog načelnika, te u dogovoru sa istima poduzimati daljnje radnje i obavijestiti nadležnu Lučku kapetaniju i nadležne službe za provođenje inspekcijskog nadzora nad pomorskim dobrom u Općini Povljana, te o tome obavijestiti Vijeće za dodjelu koncesijskih odobrenja Općine Povljana.

V. ZAVRŠNE ODREDBE

Članak 21.

Koncesijska odobrenja izdaje Vijeće za dodjelu koncesijskih odobrenja na način i prema odredbama postupka propisanog Uredbom o postupku davanja koncesijskog odobrenja na pomorskom dobru („Narodne novine“ broj 36/04, 63/08, 133/13 i 63/14).

Nakon što je utvrđeno da pojedini zahtjev za dodjelu koncesijskog odobrenja sadrži sve potrebno, pristupa se odlučivanju o dodjeli koncesijskog odobrenja.

Utvrđuje se obveza komunalnog redara Općine Povljana da:

1. vrši terenski nadzor nad koncesijskim odobrenjima,
2. obavijesti nadležne inspekcije glede nezakonite upotrebe pomorskog dobra,
3. izvješćuje nadležne institucije u slučaju bespravnih radova na pomorskom dobru,
4. izvješćuje nadležne institucije u slučaju oštećenja na objektima pomorskog dobra.

Članak 22.

Ovaj Plan stupa na snagu danom donošenja, primjenjuje se nakon ishođenja potvrde nadležnog tijela Zadarske županije, a objavit će se u „Službenom glasniku Zadarske županije“.

Grafički dio Plana (Prilog I.) nije predmet objave u „Službenom glasniku Zadarske županije“.

KLASA:342-04/23-01/1

URBROJ: 2198-25-02-1-23-1

Povljana, 18. siječnja 2023. godine

OPĆINSKI NAČELNIK

Predrag Rukavina, v.r.

Na temelju članaka 10. Zakona o službenicima i namještenicima u lokalnoj i područnoj (regionalnoj) samoupravi („Narodne novine”, broj 86/08, 61/11, 04/18 i 112/19) i članka 48. Statuta Općine Povljana („Službeni glasnik Zadarske županije“, broj 13/21), općinski načelnik Općine Povljana na prijedlog pročelnika, dana 04. travnja 2023. godine, utvrdio je

I. izmjene i dopune

Plana prijma u službu u Općinu Povljana za 2023. godinu

Članak 1.

U Planu prijma u službu u Općinu Povljana za 2023. godinu („Službeni glasnik Zadarske županije“, broj 01/23), briše se tablica - Dodatak 1. Plana prijma u službu u Općinu Povljana za 2023. godinu (u daljnjem tekstu Dodatak 1.), te se dodaje novi Dodatak 1.

Novi Dodatak 1. nalazi se u prilogu ovih I. izmjena i dopuna Plana prijma u službu u Općinu Povljana za 2023. godinu, te čini njihov sastavni dio.

Članak 2.

Sve ostalo, a nespomenuto u ovim I. izmjenama i dopunama, ostaje isto.

Članak 3.

Ove I. izmjene i dopune stupaju na snagu osmog dana od dana objave u „Službenom glasniku Zadarske županije“.

KLASA: 112-01/23-01/1

URBROJ: 2198-25-02-1-23-2

Povljana, 04. travnja 2023. godine

OPĆINSKI NAČELNIK

Predrag Rukavina, v.r.

DODATAK 1. PLANA PRIJMA U SLUŽBU U OPĆINU POVLJANA ZA 2023. GODINU							
I. Redni broj	II. Jedinstveni upravni odjel Naziv radnog mjesta	III. Broj sistematiziranih radnih mjesta	IV. Stvarno popunjena radna mjesta (na neodređeno vrijeme)	V. Broj planiranih popuna radnih mjesta na neodređeno vrijeme za 2023. godinu	VI. Broj planiranih popuna radnih mjesta na određeno vrijeme za 2023. godinu	VII. Broj planiranih vježbenika za 2023. godinu	VIII. Ukupno planiranih popuna za 2023. godinu (V.+VI.+VII.)

1.	Pročelnik jedinstvenog upravnog odjela	1	1	0	0	0	0
2.	Referent za pravne poslove i javnu nabavu	1	1	0	0	0	0
3.	Referent za računovodstvo i financije	1	1	0	0	0	0
4.	Referent - komunalni redar	1	1	1	0	0	1
5.	Administrativni referent	1	1	0	0	0	0
6.	Referent za poreze i komunalnu naknadu	1	1	0	1	0	1
7.	Stručni suradnik za prostorno uređenje i komunalne poslove	1	0	1	0	0	1

REPUBLIKA HRVATSKA

ZADARSKA ŽUPANIJA

OPĆINA STARIGRAD

Općinski načelnik

KLASA: 342-01/23-01/01

URBROJ: 2198-9-2-23-1

Starigrad Paklenica, 20. ožujka 2023. godine

Na temelju članka 35. Zakona o lokalnoj i područnoj (regionalnoj) samoupravi („Narodne novine“, broj: 33/01, 60/01, 129/05, 109/07, 125/08, 36/09, 150/11, 144/12, 19/13, 137/15, 123/17 i 144/20), članka 5. Uredbe o postupku davanja koncesijskog odobrenja na pomorskom dobru („Narodne novine“, broj: 36/04, 63/08, 133/13 i 63/14) i članka 46. Statuta Općine Starigrad ("Službeni glasnik Zadarske županije" broj: 3/18, 8/18, 3/20 i 3/21), Općinski načelnik Općine Starigrad dana 20. ožujka 2023. godine, d o n o s i

GODIŠNJI PLAN UPRAVLJANJA POMORSKIM DOBROM NA PODRUČJU OPĆINE STARIGRAD ZA 2023. GODINU

I. UVODNE ODREDBE

Članak 1.

Planom upravljanja pomorskim dobrom na području Općine Starigrad za 2023. godinu određuje se:

- Plan redovnog upravljanja pomorskim dobrom
- Sredstva za redovno upravljanje pomorskim dobrom
- Popis djelatnosti koje se mogu obavljati na pomorskom dobru
- Mikrolokacije za obavljanje tih djelatnosti

II. PLAN REDOVNOG UPRAVLJANJA POMORSKIM DOBROM

Članak 2.

Općina Starigrad upravlja pomorskim dobrom u skladu sa Zakonom o pomorskom dobru i morskim lukama („Narodne novine“, broj: 158/03, 100/04, 141/06, 38/09, 123/11, 56/16 i 98/19),Uredbom o postupku davanja koncesijskog odobrenja na pomorskom dobru („Narodne novine“, broj: 36/04, 63/08, 133/13 i 63/14) i ovim Planom na način da:

- zaštićuje i održava pomorsko dobro u općoj upotrebi,

- dodjeljuje koncesijska odobrenja za obavljanje djelatnosti na pomorskom dobru koje ne isključuju niti ograničavaju opću upotrebu pomorskog dobra, putem vijeća za davanje koncesijskih odobrenja Općine Starigrad.

Članak 3.

Nadzor nad korištenjem pomorskog dobra vrši komunalno redarstvo Općine Starigrad. Ukoliko isto utvrdi da se korištenje pomorskog dobra ne vrši na način propisan zakonom, odnosno da je u suprotnosti sa koncesijskim odobrenjem, izdanim od strane Vijeća za izdavanje koncesijskih odobrenja Općine Starigrad, komunalno redarstvo dužno je o tome obavijestiti nadležnu Lučku kapetaniju, druga nadležna tijela te vijeće za izdavanje koncesijskog odobrenja Općine Starigrad.

III. SREDSTVA ZA REDOVNO UPRAVLJANJE

Članak 4.

Za provedbu mjera redovnog upravljanja pomorskim dobrom u smislu točke II. ovog Plana koristiti će se sredstva u procijenjenom iznosu od 90.000,00 eura.

Sredstva iz stavka 1. ovog članka osiguravaju se u proračunu Općine Starigrad iz slijedećih izvora:

- iz sredstava od naknade za izdana koncesijska odobrenja na pomorskom dobru na području Općine Starigrad,
- iz sredstava od naknada za izdane koncesije na pomorskom dobru na području Općine Starigrad koja pripadaju istoj.
- iz ostalih izvora

Sredstva prikupljena na način naveden u stavku 2. ovog članka koriste se sukladno njihovom pritjecanju za:

- izradu dokumentacije za sanaciju i uređenje pomorskog dobra,
- održavanje i izgradnju objekata i uređaja koji se nalaze na pomorskom dobru,
- utrošak vode i električne energije na pomorskom dobru,
- čišćenje i održavanje kupališta, plaža i njima pripadajućih zelenih površina,
- provođenje ispitivanja kakvoće mora na plažama te organizaciju i provedbu poslova koji se tiču sigurnosti kupača na plažama,
- naknade za rad i troškove članovima Vijeća za izdavanje koncesijskih odobrenja Općine Starigrad.

IV. POPIS DJELATNOSTI

Članak 5.

Na pomorskom dobru na području Općine Starigrad mogu se obavljati djelatnosti propisane Uredbom o postupku davanja koncesijskog odobrenja na pomorskom dobru iz tablice 2 Jedinstvenog popisa djelatnosti na pomorskom dobru, navedene u ovom planu.

V. MIKROLOKACIJE

Članak 6.

Vijeće za izdavanje koncesijskih odobrenja Općine Starigrad, u postupku rješavanja zahtjeva za davanje koncesijskih odobrenja, određuje mikrolokacije na morskoj obali za obavljanje onih djelatnosti na

pomorskom dobru za koje je određivanje mikrolokacije propisano navedenom Uredbom. Mikrolokacije za obavljanje djelatnosti iz članka 5. ovog Plana te njihov broj mogu se određivati na slijedećim dijelovima pomorskog dobra:

DJELATNOST	SREDSTVO	MIKROLOKACIJA	ČEST. ZEM.
Iznajmljivanje sredstava	**Brodica na motorni pogon**	Starigrad	3837 k.o. Starigrad
		Starigrad: Uprava NP Paklenica	5124 k.o. Starigrad
		Starigrad: Ulica Sv. Jurja	4742, 4743 sve k.o. Starigrad
		Seline	5005, 3285 k.o. Seline
		Tribanj Kruščica	2218,2221,2038 sve k.o. Tribanj
		Tribanj Šibuljina	3223, 3226, sve k.o. Tribanj
	Jedrilica, brodica na vesla	Starigrad	3837 k.o. Starigrad
		Starigrad: Uprava NP Paklenica	5124 k.o. Starigrad
		Starigrad: Ulica Sv. Jurja	4742 k.o. Starigrad
		Starigrad: Mulo Marasovića - Kulina	3836/1 k.o. Starigrad
		Starigrad: Kulina	3836/3 k.o. Starigrad
		Seline: Jaz	2115 k.o. Seline
		Seline	5005 k.o. Seline
		Seline: Pisak	4253/1 k.o. Seline
		Tribanj Kruščica	2218,2221, sve k.o. Tribanj
		Tribanj Šibuljina	3223, 3226, sve k.o. Tribanj
	Skuter	Starigrad: Uprava NP Paklenica	5124 k.o. Starigrad
		Starigrad: Ulica Sv. Jurja	4741,4742 k.o. Starigrad
		Starigrad	3837 k.o. Starigrad

	Seline: Pisak	4253/1 k.o. Seline
	Tribanj Šibuljina	3223, 3226 sve k.o. Tribanj
	Starigrad:Uprava NP Paklenica	5124 k.o. Starigrad
	Starigrad: Ulica Sv. Jurja	4741,4742 k.o. Starigrad
Dječji skuter do 2 kw	Starigrad	3837 k.o. Starigrad
	Seline: Pisak	4253/1 k.o. Seline
	Tribanj Šibuljina	3223, 3226 sve k.o. Tribanj
Sredstvo za vuču opremom (banana, tuba, gume, skije, padobran i sl.)	Starigrad: Ulica S. Bušljete- Tikvene Dražice	5091/1, 3837 sve k.o. Starigrad
	Starigrad: Ulica Sv. Jurja	4741,4742 k.o. Starigrad
	Starigrad: Kulina	3836/3 k.o. Starigrad
	Seline: Jaz	2115 k.o. Seline
	Seline: Pisak	4253/1 k.o. Seline
	Starigrad: Ulica S. Bušljete - Tikvene Dražice	5091/1, 3837 sve k.o. Starigrad
	Starigrad – Ulica Sv. Jurja-	4741, 4742 k.o. Starigrad
Daska za jedrenje, sandolina, pedalina i sl.	Starigrad: Mulo Marasović-Kulina	3836/1 k.o. Starigrad
	Starigrad: Kulina - Plaža Jaz	3836/3 k.o. Starigrad
	Seline: Pisak	4253/1 k.o. Seline
	Tribanj – Šibuljina, Kamp Punta Šibuljina	3226 k.o. Tribanj
Pribor i oprema za ronjenje, kupanje i sl.	Starigrad	3837 k.o. Starigrad
	Starigrad: Ulica Sv. Jurja,	4741, 4742 k.o. Seline
	Starigrad: Mulo Marasović-Kulina	3836/1 k.o. Seline
	Seline	5005 k.o. Seline

		Seline: Pisak	4253/1 k.o. Seline
	Kiosk, prikolice, montažni objekti do 12 m2 i sl.	Tribanj – Šibuljina: Kamp Punta Šibuljina	3226 k.o. Tribanj
		Starigrad: Trg S. Radića	5091/10, 5091/11, 5120 sve k.o. Starigrad
		Tribanj: Uvala Duboka Krušćica	2218 k.o. Tribanj
	Pripadajuća terasa objekta	Starigrad – Bikarija, Trg S. Radića	5119, 4736/3 k.o. Starigrad
		Starigrad – Uprava NP Paklenica	5092/4, 5124, 5125 i 5092/1 k.o. Starigrad
		Tribanj: Uvala Duboka Krušćica	2218 k.o. Tribanj
		Starigrad: Ulica Sv. Jurja-Magistrala	4743 k.o. Starigrad
	Štand (info pult, rukotvorine, privremene tetovaže i sl.)	Starigrad - Bikarija, Trg S. Radića	5119, 5120, 4736/3 sve k.o. Starigrad
		Starigrad – Ulica Sv. Jurja	4742, 4741 k.o. Starigrad
		Starigrad, Bikarija, Trg S. Radića	4736/3, 5119, 5120 k.o. Starigrad
		Starigrad – Ulica Sv. Jurja	4742, 4741 k.o. Starigrad
	Štand i ambulantna prodaja (škrinja, aparati za sladoled,	Starigrad	3837 k.o. Starigrad
		Starigrad: Od Hotela Alan – Kulina	3836/1, 3836/3 sve k.o. Starigrad
Ugostiteljstvo i trgovina	**pop-corn, palačinke, spiralni krumpir i sl.)**	Starigrad – Plaža Jaz	3836/3 k.o. Starigrad
		Seline	5005 k.o. Seline
		Seline	3285 k.o. Seline
		Seline: Pisak	4253/1 k.o. Seline
	Pružanje usluge masaže	Starigrad: Plaža Kulina – Jaz	3836/3 k.o. Starigrad
	Aqua park	Starigrad: Plaža Kulina – Jaz	Ispred k.č. 3836/3 k.o. Starigrad

Komercijalno - rekreacijski sadržaji		Starigrad: Ulica Sv. Jurja	Ispred k.č. 4742 k.o. Starigrad
		Tribanj Šibuljina: Kamp Punta Šibulina	Ispred k.č. 3223 k.o. Tribanj
		Seline	Ispred k.č. 3285 k.o. Seline
	Zabavni sadržaji	Starigrad: Nasip u ulici dr. F. Tuđmana	5123 k.o. Starigrad
		Seline: Pisak	4253/1 k.o. Seline
		Tribanj – Šibuljina	3223 k.o. Tribanj
		Kamp Punta Šibuljina -	3226 k.o. Tribanj
	Suncobrani, ležaljke	Starigrad: Od Riva – Tikvene Dražice	5091/6, 3837 sve k.o. Starigrad
		Starigrad: Ulica Sv. Jurja	4741, 4742 k.o. Starigrad
		Starigrad	5124 k.o. Starigrad
		Starigrad: Od Hotela Alan – Kulina	3836/1, 3836/3 sve k.o. Starigrad
		Seline: Pisak	4253/1 k.o. Seline
		Tribanj – Šibuljina	3223 k.o. Tribanj
		Kamp Punta Šibuljina	3226 k.o. Tribanj
		Tribanj Sv. M. Magdalena	2038 k.o. Tribanj
	Kulturne, komercijalne, zabavne, športske priredbe	Starigrad: Bikarija	4736/1, 4736/3 k.o. Starigrad

Točan raspored svake pojedine lokacije za obavljanje određene djelatnosti biti će određen grafičkim prikazom koji je sastavni dio izdanog koncesijskog odobrenja.

Broj izdanih koncesijskih odobrenja po određenoj lokaciji ovisan je prostornim uvjetima i mogućnostima lokacije.

Članak 7.

Ovaj Godišnji plan stupa na snagu ishođenjem potvrde nadležnog upravnog odjela u Zadarskoj županiji, nakon čega će se objaviti u „Službenom glasniku Zadarske županije“ te na internetskim stranicama Općine Starigrad.

Općinski načelnik

Marin Čavić, dipl. oec., v.r.

REPUBLIKA HRVATSKA

ZADARSKA ŽUPANIJA

OPĆINA STARIGRAD

Općinski načelnik

KLASA: 351-04/23-01/02

URBROJ: 2198-9-2-23-2

Starigrad Paklenica, 29. ožujka 2023. godine

Izvješće o provedbi Plana gospodarenja otpadom Republike Hrvatske

na području Općine Starigrad za 2022. godinu

Izvješće o provedbi Plana gospodarenja otpadom RH na području Općine Starigrad za 2022. godinu, sadrži:

1. UVOD

Općina Starigrad nalazi se na krajnjem sjeverozapadnom dijelu Zadarske županije. Općina se nalazi 43 km sjeveroistočno od Zadra na sjevernoj obali Velebitskog kanala, na sjevernoj zemljopisnoj širini 44° 16' 57" i istočnoj zemljopisnoj dužini 15° 21' 08". Sjeverna granica Općine ujedno je granica prema Ličko - senjskoj županiji. Južnim, morskim dijelom graniči s Općinama Posedarje i Ražanac, a istočno, kopneno - morskom granicom s Općinom Jasenice.

Područje Općine Starigrad obuhvaća prostor između uvale Modrič na jugoistoku do naselja Tribanj Mandalina (Sv. Magdalena) na sjeverozapadu, te se nalazi između morske obale Velebitskog kanala na navedenom potezu i vršne zone planine Velebit sa sjeveroistočne strane.

Površina Općine prostire se od morske obale do gorskih vrhunaca visokih preko 1700 m. Obalni dio Općine Starigrad proteže se duž 20 km longitudinalno, nizom razvedenih uvala i plaža.

Općina se prostire na površini od 170,09 km², što iznosi 4,6 % kopnenog teritorija Zadarske županije, te broji

1.697 stanovnika (po popisu stanovništva iz 2021. godine) smještenih u tri naselja, i to:

- Starigrad
- Seline
- Tribanj

Na području Općine Starigrad poslovi organiziranog sakupljanja, skladištenja, oporabe, te zbrinjavanja neopasnog otpada odlaganjem odgovornost su komunalne tvrtke Čistoća d.o.o. iz Zadra.

Plan gospodarenja otpadom Općine Starigrad za razdoblje 2017. – 2022. godine donesen je na sjednici Općinskog vijeća dana 14. prosinca 2017. godine („Službeni glasnik Zadarske županije“ broj 22/17). Za isti je zatražena i dobivena suglasnost od strane Zadarske županije. Izrađivač plana je tvrtka IPZ Uniprojekt TERRA d.o.o.

Do donošenja PGO-a iz prethodnog stavka u primjeni je bio PGO donesen 2009. godine.

Člankom 173, st. 3.. Zakona o gospodarenju otpadom (Narodne novine broj 84/21) propisano je da izvršno tijelo jedinice lokalne samouprave dostavlja godišnje izvješće o provedbi Plana gospodarenja otpadom jedinici područne (regionalne) samouprave do 31. ožujka tekuće godine za prethodnu kalendarsku godinu i objavljuje ga u svom službenom glasilu.

2. OBVEZE JEDINICE LOKALNE SAMOUPRAVE

Jedinica lokalne samouprave dužna je na svom području osigurati:

- javnu uslugu prikupljanja miješanog komunalnog otpada, i biorazgradivog komunalnog otpada,
- odvojeno prikupljanje otpadnog papira, metala, stakla, plastike i tekstila te krupnog (glomaznog) komunalnog otpada,
- sprječavanje odbacivanja otpada na način suprotan ovom Zakonu te uklanjanje tako odbačenog otpada,
- provedbu Plana,
- donošenje i provedbu Plana gospodarenja otpadom jedinice lokalne samouprave, odnosno Grada Zagreba,
- provođenje izobrazno-informativnih aktivnosti na svom području,
- mogućnost provedbe akcija prikupljanja otpada.

Više jedinica lokalne samouprave mogu sporazumno osigurati zajedničko ispunjenje jedne ili više obveza, te je dužna sudjelovati u sustavima sakupljanja posebnih kategorija otpada sukladno propisu kojim se uređuje gospodarenje posebnom kategorijom otpada, te osigurati provedbu obveze na kvalitetan, postojan i ekonomski učinkovit način u skladu s načelima održivog razvoja, zaštite okoliša i gospodarenja otpadom osiguravajući pri tom javnost rada.

3. DOKUMENTI PROSTORNOG UREĐENJA

Odlagalište otpada Samograd je 2012. godine zatvoren za odlaganje komunalnog otpada, koji se sada odvozi na odlagalište u Zadar. Isto je služilo kao lokacija za odlaganje viška iskopa koji predstavlja mineralnu sirovinu kod izvođenja građevinskih radova, odlukom Županijske skupštine Zadarske županije i Općinskog vijeća Općine Starigrad.

Konačna sanacija deponija Samograd realizirana je u 2021. godini. U suradnji s Fondom za zaštitu okoliša i energetsku učinkovitost koji su sufinancirali izradu projektne dokumentacije, u 2019. godini riješeni je imovinsko - pravni status područja deponija Samograd. Ishodovana je lokacijska dozvola sanacije i konačnog zatvaranja odlagališta Samograd, te je krajem 2019. godine ishodovana i pravomoćna građevinska dozvola.

Općina Starigrad je aplicirala na natječaj iz kohezijskog fonda te je nakon uspješne prijave ugovoreno EU sufinanciranje sanacije odlagališta u iznosu 85 %, te 10 % sufinanciranja od strane FZOEU. Radovi na sanaciji odlagališta započeli su krajem 2020, godine, a završeni su sredinom 2021. godine, te je u srpnju 2021. godine ishodovana uporabna dozvola.

Izmjenama i dopunama PPUO Starigrad predviđene su lokacije za reciklažno dvorište što je preduvjet za realizaciju istog.

4. PLAN GOSPODARENJA OTPADOM

Plan gospodarenja otpadom Općine Starigrad za razdoblje 2017. – 2022. godine donesen je na sjednici Općinskog vijeća dana 14. prosinca 2017. godine („Službeni glasnik Zadarske županije“ broj 22/17). Za isti je zatražena i dobivena suglasnost od strane Zadarske županije. Plan sadrži sljedeće naslove:

1. STANJE GOSPODRENJA OTPADOM

2. OSNOVNI CILJEVI GOSPODARENJA OTPADOM

3. PROCJENA RAZVOJA TIJEKA OTPADA, POTREBE I NAČIN USPOSTAVE NOVIH SUSTAVA I MREŽE GRAĐEVINA I UREĐAJA ZA GOSPODARENJE OTPADOM

4. KRITERIJI ZA ODREĐIVANJE NAČELNIH LOKACIJA I POTREBNIH KAPACITETA NOVIH GRAĐEVINA I POSTROJENJA

5. OPĆI TEHNIČKI ZATHJEVI ZA GRAĐEVINE I POSTROJENJA

6. ORGANIZACIJSKI ASPEKTI GOSPODARENJA OTPADOM I RASPODJELA ODGOVORNOSTI IZMEĐU PRIVATNIH I JAVNIH SUBJEKATA KOJI SE BAVE GOSPODARENJEM OTPADOM

7. MJERE ZA PROVEDBU PLANA

8. PROJEKTI VAŽNI ZA PROVEDBU PLANA GOSPODARENJA OTPADOM

9. PLAN SPRJEČAVANJA NASTANKA OTPADA

10. FINANCIJSKA SREDSTVA ZA PROVEDBU MJERA PLANA

Mjere za provedbu plana su sljedeće:

- *Mjere za unapređenje sustava gospodarenja komunalnim otpadom*

- *Mjere za unapređenje sustava gospodarenja posebnim kategorijama otpada*

- *Mjere za gospodarenje opasnim otpado*

- *Mjere sanacija lokacija otpadom onečišćenih lokacija*

- *Mjere za provođenje izobrazno-informativnih aktivnosti*

- *Mjere za unaprjeđenje informacijskog sustava gospodarenja otpadom*

- *Mjere unaprjeđenja nadzora nad gospodarenjem otpadom*

- *Mjere unaprjeđenja upravnih postupaka u gospodarenju otpadom*

Sprječavanje nastanka otpada

Sprječavanje nastanka otpada je hijerarhijski najvažnija mjera za rješavanje problema otpada. Provođenje mjera izbjegavanja i smanjivanja otpada izravno je povezano i ovisno o stalnoj i sustavnoj edukaciji i komunikaciji s javnošću. Međutim, i edukacija i komunikacija s javnošću, kao i mjere izbjegavanja i smanjivanja, tek sustavnim i dugoročnim djelovanjem omogućuju postizanje ciljeva.

Ciljevi i prioriteti u sprječavanju nastanka otpada

Sprječavanje nastanka otpada pridonosi ostvarenju sljedećih **općih ciljeva** gospodarenja otpadom:

- Odvajanje gospodarskog rasta od porasta količina nastalog otpada,

- Očuvanje prirodnih resursa,

- Smanjenje ukupne mase otpada koja se odlaže na odlagališta,

- Smanjenje emisija onečišćujućih tvari u okoliš,

- Smanjenje opasnosti za zdravlje ljudi i okoliš.

Plan gospodarenja otpadom grada ili općine donosi gradsko, odnosno općinsko vijeće, uz prethodnu suglasnost upravnog tijela jedinice područne (regionalne) samouprave nadležnog za poslove zaštite okoliša.

Jedinica lokalne samouprave dostavlja godišnje Izvješće o provedbi Plana jedinici područne (regionalne) samouprave do 31. ožujka tekuće godine za prethodnu kalendarsku godinu i objavljuje ga u svom službenom glasilu.

5. ANALIZA, OCJENA STANJA I POTREBA U GOSPODARENJU OTPADOM NA PODRUČJU OPĆINE STARIGRAD

Sakupljanje komunalnog otpada s područja Općine Starigrad obavlja poduzeće „ČISTOĆA“ d.o.o. iz Zadra, s time da se i odlaganje vrši na deponiju u Zadru.

Miješani komunalni otpad odlaže se u kante koje su dodijeljene domaćinstvima kao i u kontejnere postavljene po naseljima te se kasnije kao takav odlaže na odlagalište otpada.

Na području Općine Starigrad ustrojeno je odvojeno prikupljanje reciklabilnog otpada putem spremnika od 240 l (narančasti poklopaca) i spremnika od 1100 l. Odvoz navedenog otpada vrši se svaki drugi četvrtak u popodnevnim satima.

Uveden je dovoz mobilnih reciklažnih dvorišta kao pokretnih jedinica koje služe odvojenom prikupljanju i skladištenju manjih količina iskoristivih i drugih vrsta otpada iz kućanstva po sljedećim naseljima Modrič, Seline, Starigrad, Tribanj Šibuljina, Tribanj Kruščica i Sv. Marija Magdalena u određenim terminima.

Općina Starigrad je donijela Odluku o načinu pružanja javne usluge prikupljanja miješanog komunalnog otpada i biorazgradivog komunalnog otpada na području Općine Starigrad („Službeni glasnik Zadarske županije“ br. 3/18 i 12/18).

Općina Starigrad je donijela dana 17.11.2022. godine Odluku o načinu pružanja javne usluge sakupljanja komunalnog otpada na području Općine Starigrad („Službeni glasnik Zadarske županije“ br. 31/22) koja je usklađena sa novim Zakonom o gospodarenju otpadom („NN br. 84/21), čijim stupanjem na snagu prestaje važiti prethodno donesena Odluka temeljena na starom Zakonu o održivom gospodarenju otpadom. Primjena nove Odluke se očekuje kroz 2023. godinu.

Temeljem navedene Odluke, Općina Starigrad je aplicirala na javni poziv FZOEU-a za nabavku spremnika za reciklabilni otpad te nam je u 2020. godini dodijeljen dio navedenih spremnika (zajednički spremnici zapremnine 1100 litara). Dodjela ostatka spremnika (240 litara, 2220 komada) započelo je u 2021. godini te je nakon procesa primopredaje spremnika od strane FZOEU započela distribucija korisnicima.

U 2022. godini je Općini Starigrad, temeljem javnog poziva FZOEU dodijeljeno 200 vrtnih kompostera zapremnine 400 l, te su isti dodjeljuju korisnicima.

6. PODACI O VRSTAMA I KOLIČINAMA PROIZVEDENOG OTPADA, ODVOJENO SAKUPLJENOG OTPADA, ODLAGANJU KOMUNALNOG I BIORAZGRADIVOG OTPADA NA PODRUČJU OPĆINE STARIGRAD

U 2020. godini sakupljene su slijedeće količine otpada:

Ključni broj	*Naziv otpada*	*Količina (t)*
20 03 01	miješani komunalni otpad	1.645,54
20 03 07	glomazni otpad	25,72
20 01 01	papir, karton i plastična ambalaža	21,05

Putem mobilnog reciklažnog dvorišta prikupljene se sljedeće količine

15 01 02	Plastična ambalaža	0,005 t
15 01 11	Metalna ambalaža	
20 01 11	Tekstil	0,006 t
20 01 34	Baterije i akumulatori	
20 02 01	Biorazgradivi otpad	0,05 t

7. PODACI O POSTOJEĆIM I PLANIRANIM GRAĐEVINAMA I UREĐAJIMA ZA GOSPODARENJE OTPADOM TE STATUS SANACIJE NEUSKLAĐENIH ODLAGALIŠTA I LOKACIJA ONEČIŠĆENIH OTPADOM

Odlagalište Samograd nalazi se na području Općine Starigrad i koristilo se od 1995. do 1. srpnja 2012. Godišnje se odlagalo oko 900 t komunalnog otpada koji se prikupljao na području Općine Starigrad. Procjenjuje se da je na odlagalištu odloženo 9.000 m^3 komunalnog otpada. Ukupna površina odlagališta Samograd je oko 8.000 m^2.

Odlagalište se nalazi u depresiji sa svih strana visoko omeđeno stijenama, a podloga je glinena. Oko odlagališta se nalazi protupožarni pojas, a na odlagalište se u 2019. odlagao isključivo inertni građevni otpad. Odlagalište je ograđeno ogradom visine 2 metra. Na odlagalištu nema izgrađene komunalne infrastrukture, osim asfaltne ceste Starigrad-Vaganac koja prolazi uz samo odlagalište. Odlagalište nije u vodozaštitnoj zoni. Prostor izvan odlagališta nije onečišćen otpadom.

Općina Starigrad izradila je projektnu dokumentaciju za sanaciju deponija Samograd (ishodovana je građevinska dozvola i izrađen glavni projekt), te je nakon uspješne prijave i odobrenih EU sredstava iz kohezijskog fonda, započela krajem 2020. sanacija odlagališta koja je uspješno i završena u srpnju 2022. godine, ishodovanjem uporabne dozvole.

Općina Starigrad uspostavila je, u ožujku 2016. godine na svom području mobilno reciklažno dvorište. Rad mobilnog reciklažnog dvorišta organiziran je putem komunalne tvrtke Čistoća d.o.o. iz Zadra. Mobilno reciklažno dvorište služi odvojenom prikupljanju i skladištenju manjih količina iskoristivih i drugih vrsta otpada iz kućanstva u naseljima Modrič, Seline, Starigrad, Tribanj Šibuljina, Tribanj Kruščica i Sv. Marija Magdalena prema određenom rasporedu.

Izmjenama i dopunama Prostornog plana, Općina Starigrad je predvidjela buduće lokacije reciklažnog dvorišta što je preduvjet i za samu realizaciju istog. Početkom 2022. godine ugovorena je izrada projektne dokumentacije za izradu reciklažnog dvorišta, na dijelu k.č. 2573/1 k.o. Seline.

Općinsko vijeće Općine Starigrad na sjednici održanoj dana 15. prosinca 2015. godine donijelo je Odluku o sufinanciranju uspostave i izgradnje centra za gospodarenje otpadom „Biljane Donje“ (1,22 % od udjela JLS).

8. PODACI O LOKACIJAMA ODBAČENOG OTPADA

Na području Općine Starigrad postoje lokacije odloženog iskopnog materijala.

Odlagalište iskopnog materija, zvano Vidikovac, nalazi se u mjestu Starigrad Paklenica i zauzima prostor uz cestu koja vodi od naselja Brđani prema zaseoku Dokoze.

Odlagalište iskopnog materijala, zvano Tribljanska Draga, nalazi se sa sjeverne strane DC 8 (Jadranske magistrale) u mjestu Starigrad Paklenica u istoimenoj drazi, neposredno prije naselja Kozjača.

Na k.č. 3072/1 k.o. Starigrad nalazi se deponija kameno-zemljanog materijala nepravilnog oblika, odnosno mineralne sirovine.

9. MJERE POTREBNE ZA OSTVARENJE CILJEVA SMANJIVANJA ILI SPRJEČAVANJA NASTANKA OTPADA, UKLJUČUJUĆI IZOBRAZNO-INFORMATIVNE AKTIVNOSTI I AKCIJE PRIKUPLJANJA OTPADA

Sprječavanje nastanka otpada je hijerarhijski najvažnija mjera za rješavanje problema otpada. Provođenje mjera izbjegavanja i smanjivanja otpada izravno je povezano i ovisno o stalnoj i sustavnoj edukaciji i komunikaciji s javnošću. Međutim, i edukacija i komunikacija s javnošću, kao i mjere izbjegavanja i smanjivanja, tek sustavnim i dugoročnim djelovanjem omogućuju postizanje ciljeva.

Za ostvarenje postavljenih razvojnih ciljeva potrebne su bitne promjene u socijalnom, gospodarskom i kulturnom smislu te stavljanje intelektualne, kreativne i djelatne izgradnje pojedinca u žarište interesa. U tom smislu odgoj i obrazovanje za gospodarenje otpadom i zaštitu okoliša, mora biti trajni proces koji podrazumijeva stjecanje potrebnih znanja, oblikovanje stavova i ponašanja, te pripremanje za odgovorno donošenje odluka uz razvijanje spremnosti svakog pojedinca za osobno djelovanje. Imajući pritom na umu temeljna ljudska prava – koja uključuju pravo na zdrav okoliš, pravo na informaciju te pravo na sudjelovanje u odlučivanju – ciljevi će biti lakše i brže dosegnuti ako javnost bude informirana i potaknuta na sudjelovanje u pitanjima gospodarenja otpadom, zaštite okoliša i održivog razvitka. Za učinkovito gospodarenje otpadom i zaštitu okoliša, u sklopu održivog razvitka, osnovni je preduvjet osobna promjena.

Općina Starigrad je donijela Odluku o mjerama za sprječavanje nepropisnog odbacivanja otpada i mjerama za uklanjanje odbačenog otpada na području Općine Starigrad. U 2023. godini je donesena nova Odluka o sprječavanju odbacivanja otpada na području Općine Starigrad, temeljena na novom Zakonu o gospodarenju otpadom.

Također, sve bitne informacije glede gospodarenja otpadom su objavljene na službenim web stranicama Općine Starigrad (www.opcina-starigrad.hr).

Općina Starigrad bila je uključena u projekt „Razvrstaj i recikliraj“ koji se provodi u svrhu kvalitetne edukacije stanovništva razvijanja sustava odvojenog prikupljanja otpada.

10. OPĆE MJERE ZA GOSPODARENJE OTPADOM, OPASNIM OTPADOM I POSEBNIM KATEGORIJAMA OTPADA

Općina Starigrad je 2017. godine uputila javni poziv vlasnicima, odnosno korisnicima građevina u kojima se nalazi azbest, a temeljem Pravilnika o građevnom otpadu i otpadu koji sadrži azbest. Također je uz uplatnice za komunalnu naknadu poslala i obrazac za prikupljanje navedenih podataka. Prikupljeni podaci u dostavljeni Fondu za zaštitu okoliša i energetsku učinkovitost.

U tu svrhu, u prostorijama Općine Starigrad je održana i edukacija, odnosno predavanje u zamjeni azbestnih krovova i fasada pod nazivom „Moja Općina Starigrad bez azbesta“.

11. MJERE PRIKUPLJANJA MIJEŠANOG KOMUNALNOG OTPADA I BIORAZGRADIVOG KOMUNALNOG OTPADA, TE MJERE ODVOJENOG PRIKUPLJANJA OTPADNOG PAPIRA, METALA, STAKLA I PLASTIKE TE KRUPNOG (GLOMAZNOG) KOMUNALNOG OTPADA

Općina Starigrad je donijela Odluku o načinu pružanja javne usluge prikupljanja miješanog komunalnog otpada i biorazgradivog komunalnog otpada na području Općine Starigrad („Službeni glasnik Zadarske županije“ br. 3/18 i 12/18).

Općina Starigrad je donijela dana 17.11.2022. godine Odluku o načinu pružanja javne usluge sakupljanja komunalnog otpada na području Općine Starigrad („Službeni glasnik Zadarske županije“ br. 31/22) koja je

usklađena sa novim Zakonom o gospodarenju otpadom („NN br. 84/21), čijim stupanjem na snagu prestaje važiti prethodno donesena Odluka temeljena na starom Zakonu o održivom gospodarenju otpadom

Točkama 5. i 6. ovog izvješća je više opisano postupanje i gospodarenje s navedenim otpadom.

12. POPIS PROJEKATA VAŽNIH ZA PROVEDBU ODREDBI PLANA, ORGANIZACIJSKI ASPEKTI, IZVORI I VISINA FINANCIJSKIH SREDSTAVA ZA PROVEDBU MJERA GOSPODARENJA OTPADOM

- Na temelju ishodovane dokumentacije, uspješno je apliciran projekt Sanacija odlagališta otpada Samograd gdje su odobrena bespovratna EU sredstva iz Kohezijskog fonda koji iznose 85 % prihvatljivih troškova, dok FZOEU sudjeluje sa 10 % sufinanciranja prihvatljivih troškova. Prihvatljivi troškovi iznose 713.022,00 EUR / 5.372.264,20 kn.

Nakon provedbe potrebnih postupaka nabave, krajem 2020. su započeli radovi na sanaciji odlagališta Samograd koji su uspješno završeni sredinom 2021. godine

- Preuzeti su spremnici za prikupljanje reciklabinog otpada zapremnine 240 l te je započela distribucija istih. Distribucija se vrši kontinuirano, budući da dosta korisnika povremeno boravi na području Općine Starigrad.

- 2021. godine Općini Starigrad su od strane FZEU odobrena sredstva za nabavu komunalne opreme i to za nabavu 200 vrtnih kompostera i 3 seta edukativnih srpemnika za odvojeno prikupljanje otpada. Nakon provedene nabave, u 2022. godini je nakon preuzimanja opreme započela distribucija korisnicima. Vrijednost nabavljene opreme iznosi 17.885,92 EUR / 134.761,50 kn, od čega FZOEU sudjeluje sa 80 % sufinanciranja.

- Početkom 2022. godine ugovorena je izrada projektne dokumentacije za izgradnju reciklažnog dvorišta. Vrijednost ugovora iznosi 23.890,11 EUR / 180.000,00 kn bez PDV-a.

Općinski načelnik

Marin Čavić, dipl. oec., v.r.

REPUBLIKA HRVATSKA

ZADARSKA ŽUPANIJA

OPĆINA STARIGRAD

Općinsko vijeće

KLASA: 024-04/23-01/03

URBROJ: 2198-9-1-23-2

Starigrad Paklenica, 31. ožujka 2023. godine

Na temelju članka 35. b Zakona o lokalnoj i područnoj (regionalnoj) samoupravi («Narodne novine» br. 33/01, 60/01, 129/05, 109/07, 125/08, 36/09, 150/11, 144/12, 19/13, 137/15, 123/17, 98/19 i 144/20) te članka 30. Statuta Općine Starigrad («Službeni glasnik Zadarske županije», br. 3/18, 8/18, 3/20 i 3/21), Općinsko vijeće Općine Starigrad, na svojoj 11. sjednici održanoj 31. ožujka 2023. godine, donijelo je

ODLUKU

Usvaja se Izvješće o radu Općinskog načelnika Općine Starigrad za razdoblje od 01. srpnja 2022. do 31. prosinca 2022. godine

O b r a z l o ž e nj e

Temeljem članka 35 b. Zakona o lokalnoj i područnoj (regionalnoj) samoupravi («Narodne novine», broj: 33/01, 60/01, 129/05, 109/07, 125/08, 36/09, 150/11, 144/12, 19/13, 137/15, 123/17, 98/19 i 144/20) te članka 48. Statuta Općine Starigrad («Službeni glasnik Zadarske županije», broj: 3/18, 8/18, 3/20 i 3/21), Općinski načelnik Općine Starigrad je dužan dva puta godišnje podnositi polugodišnja Izvješća o svom radu Općinskom vijeću Općine Starigrad.

Općinski načelnik Općine Starigrad, sukladno naprijed navedenim obvezama, podnio je na 11. sjednici Općinskog vijeća Općine Starigrad održanoj 31. ožujka 2023. godine predmetno Izvješće te je isto kao takvo i prihvaćeno.

Predsjednik

Marko Marasović, dipl. ing. građ., v.r.

REPUBLIKA HRVATSKA

ZADARSKA ŽUPANIJA

OPĆINA STARIGRAD

Općinsko vijeće

KLASA: 400-08/21-01/01

URBROJ: 2198-9-1-23-7

Starigrad Paklenica, 31. ožujka 2023. godine

Na temelju članka 89. i 168. Zakona o proračunu („Narodne novine“ br. 144/21), članka 16. Pravilnika o polugodišnjem i godišnjem izvještaju o izvršenju proračuna („Narodne novine“ br. 24/13, 102/17, 1/20 i 147/20), te članka 30. Statuta Općine Starigrad (“Službeni glasnik Zadarske županije“ br. 3/18, 8/18, 3/20 i 3/21) Općinsko vijeće Općine Starigrad na svojoj 11. sjednici održanoj 31. ožujka 2023. godine, donijelo je

Odluku o usvajanju Godišnjeg izvještaja o izvršenju

Proračuna Općine Starigrad za 2022. godinu

Članak 1.

Donosi se Godišnji izvještaj o izvršenju Proračuna Općine Starigrad za 2022. godinu.

Članak 2.

Godišnji izvještaj o izvršenju proračuna Općine Starigrad za 2022. godinu sadrži:

1. opći dio proračuna koji čini Račun prihoda i rashoda i Račun financiranja na razini odjeljka ekonomske klasifikacije,
2. posebni dio proračuna po organizacijskoj i programskoj klasifikaciji te razini odjeljka ekonomske klasifikacije,
3. izvještaj o zaduživanju na domaćem i stranom tržištu novca i kapitala,
4. izvještaj o korištenju proračunske zalihe,
5. izvještaj o danim jamstvima i izdacima po jamstvima,
6. obrazloženje ostvarenja prihoda i primitaka, rashoda i izdataka,

Članak 3.

Ova odluka stupa na snagu osmog dana od dana objave u „Službenom glasniku Zadarske županije“.

Predsjednik

Marko Marasović, dipl. ing. građ., v.r.

Općina Starigrad
Trg Tome Marasovića 1
23244 Starigrad Paklenica
OIB: 52749374195

IZVJEŠTAJ O IZVRŠENJU PRORAČUNA ZA RAZDOBLJE OD 01.01.2022. DO 31.12.2022.

1. OPĆI DIO

Sažetak računa prihoda i rashoda i Računa financiranja

Račun / opis	Izvršenje 2021.	Izvorni plan 2022.	Izvršenje 2022.	Indeks 3/1	Indeks 3/2
A. RAČUN PRIHODA I RASHODA	1	2	3	4	5
6 Prihodi poslovanja	16,239,791.74	18,233,580.00	18,651,032.77	114.85%	102.29%
7 Prihodi od prodaje nefinancijske imovine	821,012.38	1,000,000.00	847,525.99	103.23%	84.75%
UKUPNI PRIHODI	17,060,804.12	19,233,580.00	19,498,558.76	114.29%	101.38%
3 Rashodi poslovanja	12,246,758.14	14,493,079.00	9,146,472.68	74.68%	63.11%
4 Rashodi za nabavu nefinancijske imovine	4,100,409.62	8,108,500.00	5,267,801.88	128.47%	64.97%
UKUPNI RASHODI	16,347,167.76	22,601,579.00	14,414,274.56	88.18%	63.78%
VIŠAK / MANJAK	713,636.36	-3,367,999.00	5,084,284.20	712.45%	-150.96%
B. RAČUN ZADUŽIVANJA / FINANCIRANJA					
8 Primici od financijske imovine i zaduživanja	0.00	0.00	0.00	0.00%	0.00%
5 Izdaci za financijsku imovinu i otplate zajmova	0.00	0.00	0.00	0.00%	0.00%
NETO ZADUŽIVANJE	0.00	0.00	0.00	0.00%	0.00%
UKUPNI DONOS VIŠKA / MANJKA IZ PRETHODNE(IH) GODINA	2,654,363.00	3,367,999.00	3,367,998.80	126.89%	100.00%
VIŠAK / MANJAK IZ PRETHODNE(IH) GODINE KOJI ĆE SE POKRITI / RASPOREDITI	2,654,363.00	3,367,999.00	3,367,998.80	126.89%	100.00%
VIŠAK / MANJAK + NETO ZADUŽIVANJE / FINANCIRANJE + KORIŠTENO U PRETHODNIM GODINAMA					
REZULTAT GODINE	3,367,999.36	0.00	8,452,283.00	250.96%	0.00%

A. RAČUN PRIHODA I RASHODA

Prihodi i rashodi prema ekonomskoj klasifikaciji

Račun / opis	Izvršenje 2021.	Izvorni plan 2022.	Izvršenje 2022.	Indeks 3/1	Indeks 3/2
A. RAČUN PRIHODA I RASHODA	1	2	3	4	5
6 Prihodi poslovanja	**16,239,791.74**	**18,233,580.00**	**18,651,032.77**	**114.85%**	**102.29%**
61 Prihodi od poreza	**7,657,053.60**	**9,801,500.00**	**10,814,463.73**	**141.24%**	**110.33%**
611 Porez i prirez na dohodak	**3,145,111.99**	**3,650,000.00**	**3,876,676.32**	**123.26%**	**106.21%**
6111 Porez i prirez na dohodak od nesamostalnog rada	3,145,111.99		3,876,676.32	123.26%	0.00%
613 Porezi na imovinu	**4,288,262.24**	**5,800,000.00**	**6,581,535.51**	**153.48%**	**113.47%**
6131 Stalni porezi na nepokretnu imovinu (zemlju, zgrade, kuće i ostalo)	1,577,634.45		1,759,774.74	111.55%	0.00%
6134 Povremeni porezi na imovinu	2,710,627.79		4,821,760.77	177.88%	0.00%
614 Porezi na robu i usluge	**223,679.37**	**351,500.00**	**356,251.90**	**159.27%**	**101.35%**
6142 Porez na promet	222,780.62		355,214.42	159.45%	0.00%
6145 Porezi na korištenje dobara ili izvođenje aktivnosti	898.75		1,037.48	115.44%	0.00%
63 Pomoći iz inozemstva i od subjekata unutar općeg proračuna	**3,644,199.85**	**1,584,580.00**	**1,300,950.20**	**35.70%**	**82.10%**
632 Pomoći od međunarodnih organizacija te institucija i tijela EU	**2,189,116.07**	**112,500.00**		**0.00%**	**0.00%**
6324 Kapitalne pomoći od institucija i tijela EU	2,189,116.07			0.00%	0.00%
633 Pomoći proračunu iz drugih proračuna	**1,194,820.72**	**1,360,000.00**	**1,189,241.00**	**99.53%**	**87.44%**
6331 Tekuće pomoći proračunu iz drugih proračuna	421,560.72		356,626.25	84.60%	0.00%
6332 Kapitalne pomoći proračunu iz drugih proračuna	773,260.00		832,614.75	107.68%	0.00%
634 Pomoći od izvanproračunskih korisnika	**257,543.06**	**110,000.00**	**107,809.20**	**41.86%**	**98.01%**
6342 Kapitalne pomoći od izvanproračunskih korisnika	257,543.06		107,809.20	41.86%	0.00%
636 Pomoći proračunskim korisnicima iz proračuna koji im nije nadležan	**2,720.00**	**2,080.00**	**3,900.00**	**143.38%**	**187.50%**
6361 Tekuće pomoći proračunskim korisnicima iz proračuna koji im nije nadležan	2,720.00		3,900.00	143.38%	0.00%
64 Prihodi od imovine	**1,639,071.38**	**2,171,000.00**	**2,033,697.54**	**124.08%**	**93.68%**
641 Prihodi od financijske imovine	**68.03**	**35,500.00**	**5,384.58**	**7915.01%**	**15.17%**
6413 Kamate na oročena sredstva i depozite po viđenju	68.03		79.39	116.70%	0.00%
6414 Prihodi od zateznih kamata			5,305.19	0.00%	0.00%
642 Prihodi od nefinancijske imovine	**1,639,003.35**	**2,135,500.00**	**2,028,312.96**	**123.75%**	**94.98%**
6421 Naknade za koncesije	396,427.15		493,115.83	124.39%	0.00%
6422 Prihodi od zakupa i iznajmljivanja imovine	1,009,551.80		1,322,181.48	130.97%	0.00%
6423 Naknada za korištenje nefinancijske imovine	1,101.47		40.56	3.68%	0.00%

6429 Ostali prihodi od nefinancijske imovine	231,922.93		212,975.09	91.83%	0.00%
65 Prihodi od upravnih i administrativnih pristojbi, pristojbi po posebnim propisima i naknada	**3,245,134.41**	**4,506,500.00**	**4,343,996.40**	**133.86%**	**96.39%**
651 Upravne i administrativne pristojbe	**464,781.29**	**772,000.00**	**666,867.10**	**143.48%**	**86.38%**
6513 Ostale upravne pristojbe i naknade	2,058.16		1,248.18	60.65%	0.00%
6514 Ostale pristojbe i naknade	462,723.13		665,618.92	143.85%	0.00%
652 Prihodi po posebnim propisima	**171,510.15**	**234,500.00**	**172,494.33**	**100.57%**	**73.56%**
6522 Prihodi vodnog gospodarstva	5,677.96		4,350.06	76.61%	0.00%
6526 Ostali nespomenuti prihodi	165,832.19		168,144.27	101.39%	0.00%
653 Komunalni doprinosi i naknade	**2,608,842.97**	**3,500,000.00**	**3,504,634.97**	**134.34%**	**100.13%**
6531 Komunalni doprinosi	1,957,357.53		2,718,068.64	138.86%	0.00%
6532 Komunalne naknade	651,485.44		786,566.33	120.73%	0.00%
66 Prihodi od prodaje proizvoda i robe te pruženih usluga i prihodi od donacija	**54,332.50**	**95,000.00**	**87,376.84**	**160.82%**	**91.98%**
661 Prihodi od prodaje proizvoda i robe te pruženih usluga	**54,332.50**	**95,000.00**	**87,376.84**	**160.82%**	**91.98%**
6615 Prihodi od pruženih usluga	54,332.50		87,376.84	160.82%	0.00%
68 Kazne, upravne mjere i ostali prihodi		**75,000.00**	**70,548.06**	**0.00%**	**94.06%**
683 Ostali prihodi		**75,000.00**	**70,548.06**	**0.00%**	**94.06%**
6831 Ostali prihodi			70,548.06	0.00%	0.00%
7 Prihodi od prodaje nefinancijske imovine	**821,012.38**	**1,000,000.00**	**847,525.99**	**103.23%**	**84.75%**
71 Prihodi od prodaje neproizvedene dugotrajne imovine	**789,855.40**	**500,000.00**	**382,624.48**	**48.44%**	**76.52%**
711 Prihodi od prodaje materijalne imovine - prirodnih bogatstava	**789,855.40**	**500,000.00**	**382,624.48**	**48.44%**	**76.52%**
7111 Zemljište	789,855.40		382,624.48	48.44%	0.00%
72 Prihodi od prodaje proizvedene dugotrajne imovine	**31,156.98**	**500,000.00**	**464,901.51**	**1492.13%**	**92.98%**
721 Prihodi od prodaje građevinskih objekata	**31,156.98**	**500,000.00**	**464,901.51**	**1492.13%**	**92.98%**
7214 Ostali građevinski objekti	31,156.98		464,901.51	1492.13%	0.00%
3 Rashodi poslovanja	**12,246,758.14**	**14,493,079.00**	**9,146,472.68**	**74.68%**	**63.11%**
31 Rashodi za zaposlene	**1,502,386.99**	**1,947,050.00**	**1,647,574.44**	**109.66%**	**84.62%**
311 Plaće (Bruto)	**1,249,009.36**	**1,620,000.00**	**1,367,606.74**	**109.50%**	**84.42%**
3111 Plaće za redovan rad	1,249,009.36		1,367,606.74	109.50%	0.00%
312 Ostali rashodi za zaposlene	**51,546.51**	**74,750.00**	**68,610.20**	**133.10%**	**91.79%**
3121 Ostali rashodi za zaposlene	51,546.51		68,610.20	133.10%	0.00%
313 Doprinosi na plaće	**201,831.12**	**252,300.00**	**211,357.50**	**104.72%**	**83.77%**
3132 Doprinosi za obvezno zdravstveno osiguranje	201,831.12		211,357.50	104.72%	0.00%
32 Materijalni rashodi	**8,467,731.99**	**8,982,029.00**	**6,040,727.27**	**71.34%**	**67.25%**
321 Naknade troškova zaposlenima	**34,839.14**	**71,958.00**	**51,436.17**	**147.64%**	**71.48%**
3211 Službena putovanja	11,788.00		16,245.00	137.81%	0.00%
3212 Naknade za prijevoz, za rad na terenu i odvojeni život	15,542.64		18,529.67	119.22%	0.00%
3213 Stručno usavršavanje zaposlenika	7,508.50		16,661.50	221.90%	0.00%
322 Rashodi za materijal i energiju	**598,928.79**	**1,587,250.00**	**945,520.31**	**157.87%**	**59.57%**
3221 Uredski materijal i ostali materijalni rashodi	65,957.06		49,084.40	74.42%	0.00%
3222 Materijal i sirovine	63,937.60		87,186.11	136.36%	0.00%
3223 Energija	457,227.13		791,637.49	173.14%	0.00%
3224 Materijal i dijelovi za tekuće i investicijsko održavanje	2,000.00		1,027.10	51.36%	0.00%
3225 Sitni inventar i auto gume	8,197.00		14,553.00	177.54%	0.00%
3227 Službena, radna i zaštitna odjeća i obuća	1,610.00		2,032.21	126.22%	0.00%
323 Rashodi za usluge	**7,220,565.79**	**6,641,041.00**	**4,666,273.18**	**64.62%**	**70.26%**
3231 Usluge telefona, pošte i prijevoza	37,418.14		37,073.65	99.08%	0.00%
3232 Usluge tekućeg i investicijskog održavanja	5,083,430.44		2,876,642.15	56.59%	0.00%
3233 Usluge promidžbe i informiranja	143,544.05		91,762.48	63.93%	0.00%
3234 Komunalne usluge	899,929.91		963,963.99	107.12%	0.00%
3236 Zdravstvene i veterinarske usluge	8,972.00		8,405.00	93.68%	0.00%
3237 Intelektualne i osobne usluge	361,217.14		398,233.18	110.25%	0.00%
3238 Računalne usluge	93,703.75		126,136.75	134.61%	0.00%
3239 Ostale usluge	592,350.36		164,055.98	27.70%	0.00%
329 Ostali nespomenuti rashodi poslovanja	**613,398.27**	**681,780.00**	**377,497.61**	**61.54%**	**55.37%**
3291 Naknade za rad predstavničkih i izvršnih tijela, povjerenstava i slično	124,123.40		87,676.92	70.64%	0.00%
3292 Premije osiguranja	39,550.53		30,270.45	76.54%	0.00%
3293 Reprezentacija	28,247.92		67,175.67	237.81%	0.00%
3294 Članarine i norme	14,786.76		22,321.06	150.95%	0.00%
3295 Pristojbe i naknade	176,696.78		128,896.33	72.95%	0.00%
3299 Ostali nespomenuti rashodi poslovanja	229,992.88		41,157.18	17.89%	0.00%
34 Financijski rashodi	**112,816.40**	**159,000.00**	**124,133.09**	**110.03%**	**78.07%**
343 Ostali financijski rashodi	**112,816.40**	**159,000.00**	**124,133.09**	**110.03%**	**78.07%**
3431 Bankarske usluge i usluge platnog prometa	22,898.29		19,660.67	85.86%	0.00%
3433 Zatezne kamate	327.15		473.66	144.78%	0.00%
3434 Ostali nespomenuti financijski rashodi	89,590.96		103,998.76	116.08%	0.00%
36 Pomoći dane u inozemstvo i unutar općeg proračuna	**196,083.75**	**225,000.00**	**5,000.00**	**2.55%**	**2.22%**
363 Pomoći unutar općeg proračuna	**196,083.75**	**225,000.00**	**5,000.00**	**2.55%**	**2.22%**
3631 Tekuće pomoći unutar općeg proračuna	113,250.00		5,000.00	4.42%	0.00%
3632 Kapitalne pomoći unutar općeg proračuna	82,833.75			0.00%	0.00%
37 Naknade građanima i kućanstvima na temelju osiguranja i druge naknade	**388,713.10**	**525,000.00**	**389,698.41**	**100.25%**	**74.23%**
372 Ostale naknade građanima i kućanstvima iz proračuna	**388,713.10**	**525,000.00**	**389,698.41**	**100.25%**	**74.23%**

3721 Naknade građanima i kućanstvima u novcu	247,985.70		213,404.41	86.06%	0.00%
3722 Naknade građanima i kućanstvima u naravi	140,727.40		176,294.00	125.27%	0.00%
38 Ostali rashodi	**1,579,025.91**	**2,655,000.00**	**939,339.47**	**59.49%**	**35.38%**
381 Tekuće donacije	**818,753.41**	**1,175,000.00**	**870,021.72**	**106.26%**	**74.04%**
3811 Tekuće donacije u novcu	818,753.41		870,021.72	106.26%	0.00%
386 Kapitalne pomoći	**760,272.50**	**1,480,000.00**	**69,317.75**	**9.12%**	**4.68%**
3861 Kapitalne pomoći kreditnim i ostalim financijskim institucijama te trgovačkim društvima u javnom sektoru	760,272.50		69,317.75	9.12%	0.00%
4 Rashodi za nabavu nefinancijske imovine	**4,100,409.62**	**8,108,500.00**	**5,267,801.88**	**128.47%**	**64.97%**
41 Rashodi za nabavu neproizvedene dugotrajne imovine	**348,075.00**	**1,995,000.00**	**688,625.00**	**197.84%**	**34.52%**
411 Materijalna imovina - prirodna bogatstva		**150,000.00**		**0.00%**	**0.00%**
412 Nematerijalna imovina	**348,075.00**	**1,845,000.00**	**688,625.00**	**197.84%**	**37.32%**
4126 Ostala nematerijalna imovina	348,075.00		688,625.00	197.84%	0.00%
42 Rashodi za nabavu proizvedene dugotrajne imovine	**3,752,334.62**	**6,113,500.00**	**4,579,176.88**	**122.04%**	**74.90%**
421 Građevinski objekti	**3,654,163.12**	**5,500,000.00**	**4,249,230.83**	**116.28%**	**77.26%**
4214 Ostali građevinski objekti	3,654,163.12		4,249,230.83	116.28%	0.00%
422 Postrojenja i oprema	**29,471.50**	**333,500.00**	**225,321.05**	**764.54%**	**67.56%**
4221 Uredska oprema i namještaj	11,369.00		2,636.55	23.19%	0.00%
4222 Komunikacijska oprema	1,499.00		3,480.00	232.15%	0.00%
4223 Oprema za održavanje i zaštitu	16,603.50			0.00%	0.00%
4227 Uređaji, strojevi i oprema za ostale namjene			219,204.50	0.00%	0.00%
426 Nematerijalna proizvedena imovina	**68,700.00**	**280,000.00**	**104,625.00**	**152.29%**	**37.37%**
4262 Ulaganja u računalne programe	2,450.00		11,250.00	459.18%	0.00%
4264 Ostala nematerijalna proizvedena imovina	66,250.00		93,375.00	140.94%	0.00%

Prihodi i rashodi prema izvorima financiranja

Račun / opis PRIHODI I RASHODI PREMA IZVORIMA FINANCIRANJA	Izvršenje 2021. 1	Izvorni plan 2022. 2	Izvršenje 2022. 3	Indeks 3/1 4	Indeks 3/2 5
SVEUKUPNI PRIHODI	**17,060,804.12**	**19,233,580.00**	**19,498,558.76**	**114.29%**	**101.38%**
Izvor 1. OPĆI PRIHODI I PRIMICI	**9,337,418.86**	**12,189,000.00**	**12,993,202.41**	**139.15%**	**106.60%**
Izvor 1.1. PRIHODI OD POREZA	**7,657,053.60**	**9,801,500.00**	**10,814,463.73**	**141.24%**	**110.33%**
Izvor 1.2. PRIHODI OD FINANCIJSKE I NEFINANCIJSKE IMOVINE	**1,009,618.83**	**1,370,500.00**	**1,327,566.06**	**131.49%**	**96.87%**
Izvor 1.4. PRIHODI OD ADMINISTRATIVNIH (UPRAVNIH) PRISTOJBI		**2,000.00**		**0.00%**	**0.00%**
Izvor 1.5. OSTALI OPĆI PRIHODI I PRIMICI	**670,746.43**	**1,015,000.00**	**851,172.62**	**126.90%**	**83.86%**
Izvor 3. POMOĆI I DONACIJE	**3,641,479.85**	**1,582,500.00**	**1,297,050.20**	**35.62%**	**81.96%**
Izvor 3.1. TEKUĆE POMOĆI IZ DRŽAVNOG PRORAČUNA	**251,560.72**	**260,000.00**	**256,626.25**	**102.01%**	**98.70%**
Izvor 3.2. KAPITALNE POMOĆI IZ DRŽAVNOG PRORAČUNA	**773,260.00**	**900,000.00**	**832,614.75**	**107.68%**	**92.51%**
Izvor 3.3. TEKUĆE POMOĆI IZ ŽUPANIJSKOG PRORAČUNA	**170,000.00**	**200,000.00**	**100,000.00**	**58.82%**	**50.00%**
Izvor 3.4. OSTALE POMOĆI I DONACIJE	**2,446,659.13**	**222,500.00**	**107,809.20**	**4.41%**	**48.45%**
Izvor 4. PRIHODI OD PRODAJE NEFINANCIJSKE IMOVINE	**821,012.38**	**1,000,000.00**	**847,525.99**	**103.23%**	**84.75%**
Izvor 4.1. PRIHODI OD PRODAJE GRAĐEVINSKOG ZEMLJIŠTA	**789,855.40**	**500,000.00**	**382,624.48**	**48.44%**	**76.52%**
Izvor 4.2. OSTALI PRIHODI OD PRODAJE NEFINANCIJSKE IMOVINE	**31,156.98**	**500,000.00**	**464,901.51**	**1492.13%**	**92.98%**
Izvor 5. PRIHODI ZA POSEBNE NAMJENE	**3,112,948.03**	**4,305,000.00**	**4,197,672.55**	**134.85%**	**97.51%**
Izvor 5.1. PRIHODI ZA POSEBNE NAMJENE	**461,338.78**	**755,000.00**	**669,219.14**	**145.06%**	**88.64%**
Izvor 5.2. KOMUNALNA NAKNADA	**651,485.44**	**900,000.00**	**786,566.33**	**120.73%**	**87.40%**
Izvor 5.3. KOMUNALNI DOPRINOS	**1,957,357.53**	**2,600,000.00**	**2,718,068.64**	**138.86%**	**104.54%**
Izvor 5.4. NAKNADA ZA ZADRŽAVANJE NEZAKONITO IZGRAĐENIH ZGRADA	**42,766.28**	**50,000.00**	**23,818.44**	**55.69%**	**47.64%**
Izvor 8. IZVORI FINANCIRANJA - DV OSMJEH	**147,945.00**	**157,080.00**	**163,107.61**	**110.25%**	**103.84%**
Izvor 8.1. VLASTITI IZVORI - DV OSMJEH	**1.00**	**0.00**		**0.00%**	**0.00%**
Izvor 8.2. OSTALI IZVORI - DV OSMJEH	**145,224.00**	**155,000.00**	**159,207.61**	**109.63%**	**102.71%**
Izvor 8.3. POMOĆI - DV OSMJEH	**2,720.00**	**2,080.00**	**3,900.00**	**143.38%**	**187.50%**
SVEUKUPNI RASHODI	**16,347,167.76**	**22,601,579.00**	**14,414,274.56**	**88.18%**	**63.78%**
Izvor 1. OPĆI PRIHODI I PRIMICI	**7,583,269.28**	**12,189,000.00**	**7,727,216.76**	**101.90%**	**63.40%**
Izvor 1.1. PRIHODI OD POREZA	**5,816,217.40**	**9,801,500.00**	**5,821,565.24**	**100.09%**	**59.39%**
Izvor 1.2. PRIHODI OD FINANCIJSKE I NEFINANCIJSKE IMOVINE	**1,037,811.55**	**1,370,500.00**	**1,353,567.48**	**130.43%**	**98.76%**
Izvor 1.3. PRIHODI OD KAZNI	**2,884.00**			**0.00%**	**0.00%**
Izvor 1.4. PRIHODI OD ADMINISTRATIVNIH (UPRAVNIH) PRISTOJBI	**922.96**	**2,000.00**		**0.00%**	**0.00%**
Izvor 1.5. OSTALI OPĆI PRIHODI I PRIMICI	**725,433.37**	**1,015,000.00**	**552,084.04**	**76.10%**	**54.39%**
Izvor 3. POMOĆI I DONACIJE	**3,709,517.73**	**1,582,500.00**	**1,035,505.85**	**27.91%**	**65.43%**
Izvor 3.1. TEKUĆE POMOĆI IZ DRŽAVNOG PRORAČUNA	**86,400.00**	**260,000.00**	**80,391.10**	**93.05%**	**30.92%**
Izvor 3.2. KAPITALNE POMOĆI IZ DRŽAVNOG PRORAČUNA	**792,147.39**	**900,000.00**	**832,614.75**	**105.11%**	**92.51%**
Izvor 3.3. TEKUĆE POMOĆI IZ ŽUPANIJSKOG PRORAČUNA	**367,340.99**	**200,000.00**		**0.00%**	**0.00%**
Izvor 3.4. OSTALE POMOĆI I DONACIJE	**2,463,629.35**	**222,500.00**	**122,500.00**	**4.97%**	**55.06%**
Izvor 4. PRIHODI OD PRODAJE NEFINANCIJSKE IMOVINE	**399,911.52**	**1,000,000.00**	**816,054.11**	**204.06%**	**81.61%**
Izvor 4.1. PRIHODI OD PRODAJE GRAĐEVINSKOG ZEMLJIŠTA	**399,911.52**	**500,000.00**	**319,487.50**	**79.89%**	**63.90%**
Izvor 4.2. OSTALI PRIHODI OD PRODAJE NEFINANCIJSKE IMOVINE	**0.00**	**500,000.00**	**496,566.61**	**0.00%**	**99.31%**
Izvor 5. PRIHODI ZA POSEBNE NAMJENE	**2,682,339.86**	**4,305,000.00**	**3,380,428.63**	**126.03%**	**78.52%**
Izvor 5.1. PRIHODI ZA POSEBNE NAMJENE	**305,893.31**	**755,000.00**	**306,166.61**	**100.09%**	**40.55%**
Izvor 5.2. KOMUNALNA NAKNADA	**748,724.78**	**900,000.00**	**778,280.97**	**103.95%**	**86.48%**
Izvor 5.3. KOMUNALNI DOPRINOS	**1,584,125.39**	**2,600,000.00**	**2,272,088.05**	**143.43%**	**87.39%**
Izvor 5.4. NAKNADA ZA ZADRŽAVANJE NEZAKONITO IZGRAĐENIH ZGRADA	**43,596.38**	**50,000.00**	**23,893.00**	**54.81%**	**47.79%**
Izvor 7. VIŠAK PRIHODA IZ PRETHODNE GODINE	**1,831,938.37**	**3,341,287.00**	**1,292,413.06**	**70.55%**	**38.68%**
Izvor 7.1. VIŠAK PRIHODA IZ PRETHODNE GODINE	**1,831,938.37**	**3,341,287.00**	**1,292,413.06**	**70.55%**	**38.68%**
Izvor 8. IZVORI FINANCIRANJA - DV OSMJEH	**140,191.00**	**183,792.00**	**162,656.15**	**116.02%**	**88.50%**
Izvor 8.1. VLASTITI IZVORI - DV OSMJEH	**1.00**	**0.00**		**0.00%**	**0.00%**
Izvor 8.2. OSTALI IZVORI - DV OSMJEH	**137,470.00**	**181,712.00**	**158,756.15**	**115.48%**	**87.37%**
Izvor 8.3. POMOĆI - DV OSMJEH	**2,720.00**	**2,080.00**	**3,900.00**	**143.38%**	**187.50%**

Rashodi prema funkcijskoj klasifikaciji

Račun/Opis	Izvršenje 2021 1	Izvorni plan 2022 2	Izvršenje 2022 3	Indeks 3/1 4	Indeks 3/2 5
Funkcijska klasifikacija SVEUKUPNI RASHODI	16,347,167.76	22,601,579.00	14,414,274.56	88.18%	63.78%
Funkcijska klasifikacija 01 Opće javne usluge	2,295,927.68	3,727,787.00	2,462,539.91	107.26%	66.06%
011 Izvršna i zakonodavna tijela, financijski i fiskalni poslovi, vanjski poslovi	2,295,927.68	3,707,787.00	2,462,539.91	107.26%	66.42%
016 Opće javne usluge koje nisu drugdje svrstane		20,000.00			
Funkcijska klasifikacija 03 Javni red i sigurnost	441,557.40	480,000.00	392,875.00	88.97%	81.85%
032 Usluge protupožarne zaštite	408,125.00	410,000.00	360,000.00	88.21%	87.80%
036 Rashodi za javni red i sigurnost koji nisu drugdje svrstani	33,432.40	70,000.00	32,875.00	98.33%	46.96%
Funkcijska klasifikacija 04 Ekonomski poslovi	146,106.55	667,500.00	110,000.00	75.29%	16.48%
042 Poljoprivreda, šumarstvo, ribarstvo i lov		30,000.00			
047 Ostale industrije	146,106.55	637,500.00	110,000.00	75.29%	17.25%
Funkcijska klasifikacija 05 Zaštita okoliša	2,587,927.38	195,000.00	188,386.50	7.28%	96.61%
051 Gospodarenje otpadom	2,587,927.38	195,000.00	188,386.50	7.28%	96.61%
Funkcijska klasifikacija 06 Usluge unapređenja stanovanja i z	9,267,999.08	15,287,500.00	9,480,655.73	102.29%	62.02%
061 Razvoj stanovanja	30,000.00	220,000.00			
062 Razvoj zajednice	5,254,715.09	9,012,500.00	5,851,258.82	111.35%	64.92%
063 Opskrba vodom	660,272.50	1,730,000.00	498,067.75	75.43%	28.79%
064 Ulična rasvjeta	1,264,960.57	1,755,000.00	1,018,627.64	80.53%	58.04%
066 Rashodi vezani za stanovanje i kom. pogodnosti koji nisu drugdje svrstani	2,058,050.92	2,570,000.00	2,112,701.52	102.66%	82.21%
Funkcijska klasifikacija 07 Zdravstvo	31,000.00	40,000.00	31,000.00	100.00%	77.50%
074 Službe javnog zdravstva	31,000.00	40,000.00	31,000.00	100.00%	77.50%
Funkcijska klasifikacija 08 Rekreacija, kultura i religija	119,465.79	390,000.00	189,457.47	158.59%	48.58%
081 Službe rekreacije i sporta	55,000.00	135,000.00	52,500.00	95.45%	38.89%
082 Službe kulture	44,465.79	165,000.00	106,957.47	240.54%	64.82%
084 Religijske i druge službe zajednice	20,000.00	90,000.00	30,000.00	150.00%	33.33%
Funkcijska klasifikacija 09 Obrazovanje	1,193,087.07	1,458,792.00	1,270,395.87	106.48%	87.09%
091 Predškolsko i osnovno obrazovanje	1,083,559.67	1,308,792.00	1,182,451.87	109.13%	90.35%
095 Obrazovanje koje se ne može definirati po stupnju	109,527.40	150,000.00	87,944.00	80.29%	58.63%
Funkcijska klasifikacija 10 Socijalna zaštita	264,096.81	355,000.00	288,964.08	109.42%	81.40%
109 Aktivnosti socijalne zaštite koje nisu drugdje svrstane	264,096.81	355,000.00	288,964.08	109.42%	81.40%

B. RAČUN FINANCIRANJA

Račun financiranja prema ekonomskoj klasifikaciji

Racun/Opis	Izvršenje 2021 1	Izvorni plan 2022 2	Izvršenje 2022 3	Indeks 3/1 4	Indeks 3/2 5
B. RAČUN ZADUŽIVANJA FINANCIRANJA					
NETO FINANCIRANJE		3,367,999.00			
9 Vlastiti izvori		3,367,999.00			
92 Rezultat poslovanja		3,367,999.00			
922 Višak/manjak prihoda		3,367,999.00			
KORIŠTENJE SREDSTAVA IZ PRETHODNIH GODINA		3,367,999.00			

Račun financiranja prema izvorima financiranja

Račun / opis B. RAČUN ZADUŽIVANJA FINANCIRANJA	Izvršenje 2021. 1	Izvorni plan 2022. 2	Izvršenje 2022. 3	Indeks 3/1 4	Indeks 3/2 5
KORIŠTENJE SREDSTAVA IZ PRETHODNIH GODINA		3,367,999.00			
7. VIŠAK PRIHODA IZ PRETHODNE GODINE		3,341,287.00			
7.1. VIŠAK PRIHODA IZ PRETHODNE GODINE		3,341,287.00			
8. IZVORI FINANCIRANJA - DV OSMJEH		26,712.00			
8.2. OSTALI IZVORI - DV OSMJEH		26,712.00			

2. POSEBNI DIO

2.1. Izvršenje po organizacijskoj klasifikaciji

RGP		Opis	Izvorni plan 2022 1	Izvršenje 2022 2	Indeks 2/1 3
		UKUPNO RASHODI I IZDATCI	22,601,579.00	14,414,274.56	63.78%
Razdjel	001	PREDSTAVNIČKA I IZVRŠNA TIJELA	185,000.00	142,843.58	77.21%
Glava	00101	OPĆINSKO VIJEĆE I POVJERENSTVA	185,000.00	142,843.58	77.21%
Razdjel	002	JEDINSTVENI UPRAVNI ODJEL	22,416,579.00	14,271,430.98	63.66%
Glava	00201	REDOVNA DJELATNOST JUO	9,137,787.00	4,812,460.88	52.67%
Glava	00202	VATROGASTVO I CIVILNA ZAŠTITA	480,000.00	392,875.00	81.85%
Glava	00203	KOMUNALNA I OSTALA INFRASTRUKTURA	10,645,000.00	7,355,094.86	69.09%
Glava	00204	KULTURA I SPORT	300,000.00	159,457.47	53.15%
Glava	00205	ŠKOLSTVO I PREDŠKOLSKI ODGOJ	1,458,792.00	1,270,395.87	87.09%
Glava	00206	SOCIJALNA SKRB I ZDRAVSTVO	365,000.00	281,146.90	77.03%
Glava	00207	POLJOPRIVREDA I GOSPODARSTVO	30,000.00		0.00%

2.2. Izvršenje po programskoj klasifikaciji

Organizacijska klasifikacija / Izvori / Projekt/Akt	VRSTA RASHODA I IZDATAKA	Izvorni plan 2022 1	Izvršenje 2022 2	Indeks 2/1 3
UKUPNO RASHODI I IZDATCI		22,601,579.00	14,414,274.56	63.78%
RAZDJEL 001 PREDSTAVNIČKA I IZVRŠNA TIJELA		185,000.00	142,843.58	77.21%
GLAVA 00101 OPĆINSKO VIJEĆE I POVJERENSTVA		185,000.00	142,843.58	77.21%
Izvor 1. OPĆI PRIHODI I PRIMICI		185,000.00	142,843.58	77.21%
Izvor 1.1. PRIHODI OD POREZA		185,000.00	142,843.58	77.21%
A01	Glavni program: POSLOVANJE OPĆINSKOG VIJEĆA I POVJERENSTAVA	185,000.00	142,843.58	77.21%
0101	Program: Redovna djelatnost Povjerenstava	10,000.00	6,181.25	61.81%
A100001	Aktivnost: Povjerenstvo za dodjelu koncesijskih odobrenja	10,000.00	6,181.25	61.81%
Izvor 1. OPĆI PRIHODI I PRIMICI		10,000.00	6,181.25	61.81%
Izvor 1.1. PRIHODI OD POREZA		10,000.00	6,181.25	61.81%
329	Ostali nespomenuti rashodi poslovanja	10,000.00	6,181.25	61.81%
3291	Naknade za rad predstavničkih i izvršnih tijela, povjerenstava i slično		6,181.25	
1001	Program: Redovna djelatnost Općinskog vijeća	120,000.00	86,245.67	71.87%
A100001	Aktivnost: Predstavnička tijela	115,000.00	81,495.67	70.87%
Izvor 1. OPĆI PRIHODI I PRIMICI		115,000.00	81,495.67	70.87%
Izvor 1.1. PRIHODI OD POREZA		115,000.00	81,495.67	70.87%
329	Ostali nespomenuti rashodi poslovanja	115,000.00	81,495.67	70.87%
3291	Naknade za rad predstavničkih i izvršnih tijela, povjerenstava i slično		81,495.67	
3293	Reprezentacija		0.00	
A100002	Aktivnost: Dan Općine Starigrad	5,000.00	4,750.00	95.00%
Izvor 1. OPĆI PRIHODI I PRIMICI		5,000.00	4,750.00	95.00%
Izvor 1.1. PRIHODI OD POREZA		5,000.00	4,750.00	95.00%
329	Ostali nespomenuti rashodi poslovanja	5,000.00	4,750.00	95.00%
3299	Ostali nespomenuti rashodi poslovanja		4,750.00	
1002	Program: Program političkih stranaka	55,000.00	50,416.66	91.67%
A100001	Aktivnost: Redovan rad političkih stranaka	55,000.00	50,416.66	91.67%
Izvor 1. OPĆI PRIHODI I PRIMICI		55,000.00	50,416.66	91.67%
Izvor 1.1. PRIHODI OD POREZA		55,000.00	50,416.66	91.67%
381	Tekuće donacije	55,000.00	50,416.66	91.67%
3811	Tekuće donacije u novcu		50,416.66	
RAZDJEL 002 JEDINSTVENI UPRAVNI ODJEL		22,416,579.00	14,271,430.98	63.66%
GLAVA 00201 REDOVNA DJELATNOST JUO		9,137,787.00	4,812,460.88	52.67%
Izvor 1. OPĆI PRIHODI I PRIMICI		6,884,000.00	4,232,310.38	61.48%
Izvor 1.1. PRIHODI OD POREZA		5,031,500.00	2,852,605.12	56.69%
Izvor 1.2. PRIHODI OD FINANCIJSKE I NEFINANCIJSKE IMOVINE		920,500.00	910,357.48	98.90%
Izvor 1.4. PRIHODI OD ADMINISTRATIVNIH (UPRAVNIH) PRISTOJBI		2,000.00	0.00	0.00%
Izvor 1.5. OSTALI OPĆI PRIHODI I PRIMICI		930,000.00	469,347.78	50.47%
Izvor 3. POMOĆI I DONACIJE		332,500.00	180,016.10	54.14%
Izvor 3.1. TEKUĆE POMOĆI IZ DRŽAVNOG PRORAČUNA		110,000.00	57,516.10	52.29%
Izvor 3.3. TEKUĆE POMOĆI IZ ŽUPANIJSKOG PRORAČUNA		50,000.00	0.00	0.00%
Izvor 3.4. OSTALE POMOĆI I DONACIJE		172,500.00	122,500.00	71.01%
Izvor 5. PRIHODI ZA POSEBNE NAMJENE		100,000.00	69,317.75	69.32%
Izvor 5.1. PRIHODI ZA POSEBNE NAMJENE		100,000.00	69,317.75	69.32%
Izvor 7. VIŠAK PRIHODA IZ PRETHODNE GODINE		1,821,287.00	330,816.65	18.16%
Izvor 7.1. VIŠAK PRIHODA IZ PRETHODNE GODINE		1,821,287.00	330,816.65	18.16%
A02	Glavni program: POSLOVANJE JEDINSTVENOG UPRAVNOG ODJELA	9,137,787.00	4,812,460.88	52.67%
0100	Program: Redovna djelatnost JUO-a	3,192,787.00	2,165,174.73	67.81%
A100001	Aktivnost: Rashodi za zaposlene	1,244,000.00	970,041.72	77.98%
Izvor 1. OPĆI PRIHODI I PRIMICI		1,244,000.00	970,041.72	77.98%
Izvor 1.1. PRIHODI OD POREZA		1,244,000.00	970,041.72	77.98%
311	Plaće (Bruto)	1,000,000.00	782,544.01	78.25%
3111	Plaće za redovan rad		782,544.01	
312	Ostali rashodi za zaposlene	50,000.00	43,910.20	87.82%
3121	Ostali rashodi za zaposlene		43,910.20	
313	Doprinosi na plaće	150,000.00	117,080.33	78.05%
3132	Doprinosi za obvezno zdravstveno osiguranje		117,080.33	
321	Naknade troškova zaposlenima	44,000.00	26,507.18	60.24%
3211	Službena putovanja		16,245.00	
3212	Naknade za prijevoz, za rad na terenu i odvojeni život		3,930.68	
3213	Stručno usavršavanje zaposlenika		6,331.50	
A100002	Aktivnost: Rashodi za materijal i energiju	279,500.00	170,164.87	60.88%
Izvor 1. OPĆI PRIHODI I PRIMICI		279,500.00	170,164.87	60.88%
Izvor 1.1. PRIHODI OD POREZA		279,500.00	170,164.87	60.88%
322	Rashodi za materijal i energiju	279,500.00	170,164.87	60.88%
3221	Uredski materijal i ostali materijalni rashodi		16,832.70	
3223	Energija		150,152.17	

3225	Sitni inventar i auto gume		3,180.00	
A100003	**Aktivnost: Rashodi za usluge**	**1,349,787.00**	**842,151.05**	**62.39%**
Izvor 1. OPĆI PRIHODI I PRIMICI		**1,268,500.00**	**789,842.96**	**62.27%**
Izvor 1.1. PRIHODI OD POREZA		**1,246,000.00**	**778,557.96**	**62.48%**
323	**Rashodi za usluge**	**1,006,000.00**	**637,287.05**	**63.35%**
3231	Usluge telefona, pošte i prijevoza		31,005.76	
3232	Usluge tekućeg i investicijskog održavanja		4,167.63	
3233	Usluge promidžbe i informiranja		91,762.48	
3234	Komunalne usluge		46,513.78	
3237	Intelektualne i osobne usluge		247,716.20	
3238	Računalne usluge		126,136.75	
3239	Ostale usluge		89,984.45	
329	**Ostali nespomenuti rashodi poslovanja**	**240,000.00**	**141,270.91**	**58.86%**
3292	Premije osiguranja		23,990.97	
3293	Reprezentacija		17,849.50	
3295	Pristojbe i naknade		86,542.26	
3299	Ostali nespomenuti rashodi poslovanja		12,888.18	
Izvor 1.2. PRIHODI OD FINANCIJSKE I NEFINANCIJSKE IMOVINE		**20,500.00**	**11,285.00**	**55.05%**
323	**Rashodi za usluge**	**10,500.00**	**10,350.00**	**98.57%**
3239	Ostale usluge		10,350.00	
329	**Ostali nespomenuti rashodi poslovanja**	**10,000.00**	**935.00**	**9.35%**
3299	Ostali nespomenuti rashodi poslovanja		935.00	
Izvor 1.4. PRIHODI OD ADMINISTRATIVNIH (UPRAVNIH) PRISTOJBI		**2,000.00**	**0.00**	**0.00%**
323	**Rashodi za usluge**	**2,000.00**	**0.00**	**0.00%**
3237	Intelektualne i osobne usluge		0.00	
Izvor 7. VIŠAK PRIHODA IZ PRETHODNE GODINE		**81,287.00**	**52,308.09**	**64.35%**
Izvor 7.1. VIŠAK PRIHODA IZ PRETHODNE GODINE		**81,287.00**	**52,308.09**	**64.35%**
323	**Rashodi za usluge**	**1,287.00**	**922.96**	**71.71%**
3239	Ostale usluge		922.96	
329	**Ostali nespomenuti rashodi poslovanja**	**80,000.00**	**51,385.13**	**64.23%**
3294	Članarine i norme		9,821.06	
3295	Pristojbe i naknade		41,564.07	
A100004	**Aktivnost: Financijski rashodi**	**156,000.00**	**121,605.42**	**77.95%**
Izvor 1. OPĆI PRIHODI I PRIMICI		**156,000.00**	**121,605.42**	**77.95%**
Izvor 1.1. PRIHODI OD POREZA		**156,000.00**	**121,605.42**	**77.95%**
343	**Ostali financijski rashodi**	**156,000.00**	**121,605.42**	**77.95%**
3431	Bankarske usluge i usluge platnog prometa		17,133.00	
3433	Zatezne kamate		473.66	
3434	Ostali nespomenuti financijski rashodi		103,998.76	
A100005	**Aktivnost: Tekuća zaliha proračuna**	**30,000.00**	**4,209.00**	**14.03%**
Izvor 1. OPĆI PRIHODI I PRIMICI		**30,000.00**	**4,209.00**	**14.03%**
Izvor 1.1. PRIHODI OD POREZA		**30,000.00**	**4,209.00**	**14.03%**
329	**Ostali nespomenuti rashodi poslovanja**	**30,000.00**	**4,209.00**	**14.03%**
3299	Ostali nespomenuti rashodi poslovanja		4,209.00	
A100010	**Aktivnost: Promocija Monografije Starigrad Paklenica**	**30,000.00**	**26,131.08**	**87.10%**
Izvor 1. OPĆI PRIHODI I PRIMICI		**30,000.00**	**26,131.08**	**87.10%**
Izvor 1.1. PRIHODI OD POREZA		**30,000.00**	**26,131.08**	**87.10%**
329	**Ostali nespomenuti rashodi poslovanja**	**30,000.00**	**26,131.08**	**87.10%**
3293	Reprezentacija		26,131.08	
A100011	**Aktivnost: Lokalne radne akcije i proslave**	**20,000.00**	**13,505.04**	**67.53%**
Izvor 1. OPĆI PRIHODI I PRIMICI		**20,000.00**	**13,505.04**	**67.53%**
Izvor 1.1. PRIHODI OD POREZA		**20,000.00**	**13,505.04**	**67.53%**
329	**Ostali nespomenuti rashodi poslovanja**	**20,000.00**	**13,505.04**	**67.53%**
3293	Reprezentacija		13,505.04	
K100001	**Kapitalni projekt: Uredska oprema**	**30,000.00**	**0.00**	**0.00%**
Izvor 1. OPĆI PRIHODI I PRIMICI		**30,000.00**	**0.00**	**0.00%**
Izvor 1.1. PRIHODI OD POREZA		**30,000.00**	**0.00**	**0.00%**
422	**Postrojenja i oprema**	**30,000.00**	**0.00**	**0.00%**
4221	Uredska oprema i namještaj		0.00	
K100002	**Kapitalni projekt: Računala, računalna oprema i programi**	**50,000.00**	**13,886.55**	**27.77%**
Izvor 1. OPĆI PRIHODI I PRIMICI		**50,000.00**	**13,886.55**	**27.77%**
Izvor 1.1. PRIHODI OD POREZA		**50,000.00**	**13,886.55**	**27.77%**
422	**Postrojenja i oprema**	**20,000.00**	**2,636.55**	**13.18%**
4221	Uredska oprema i namještaj		2,636.55	
426	**Nematerijalna proizvedena imovina**	**30,000.00**	**11,250.00**	**37.50%**
4262	Ulaganja u računalne programe		11,250.00	
K100003	**Kapitalni projekt: Telekomunikacijski uređaji i oprema**	**3,500.00**	**3,480.00**	**99.43%**
Izvor 1. OPĆI PRIHODI I PRIMICI		**3,500.00**	**3,480.00**	**99.43%**
Izvor 1.1. PRIHODI OD POREZA		**3,500.00**	**3,480.00**	**99.43%**
422	**Postrojenja i oprema**	**3,500.00**	**3,480.00**	**99.43%**
4222	Komunikacijska oprema		3,480.00	
0101	**Program: Financiranje udruga i ostale donacije**	**225,000.00**	**99,097.23**	**44.04%**
A100001	**Aktivnost: Tekuće donacije vjerskim zajednicama**	**90,000.00**	**30,000.00**	**33.33%**
Izvor 1. OPĆI PRIHODI I PRIMICI		**40,000.00**	**30,000.00**	**75.00%**

Izvor 1.1. PRIHODI OD POREZA		40,000.00	30,000.00	75.00%
381	Tekuće donacije	40,000.00	30,000.00	75.00%
3811	Tekuće donacije u novcu		30,000.00	
Izvor 7. VIŠAK PRIHODA IZ PRETHODNE GODINE		50,000.00	0.00	0.00%
Izvor 7.1. VIŠAK PRIHODA IZ PRETHODNE GODINE		50,000.00	0.00	0.00%
381	Tekuće donacije	50,000.00	0.00	0.00%
3811	Tekuće donacije u novcu		0.00	
A100002	Aktivnost: Tekuće donacije Crveni križ	50,000.00	45,317.18	90.63%
Izvor 1. OPĆI PRIHODI I PRIMICI		50,000.00	45,317.18	90.63%
Izvor 1.1. PRIHODI OD POREZA		50,000.00	45,317.18	90.63%
381	Tekuće donacije	50,000.00	45,317.18	90.63%
3811	Tekuće donacije u novcu		45,317.18	
A100003	Aktivnost: Tekuće donacije braniteljske udruge	20,000.00	3,000.00	15.00%
Izvor 1. OPĆI PRIHODI I PRIMICI		20,000.00	3,000.00	15.00%
Izvor 1.1. PRIHODI OD POREZA		20,000.00	3,000.00	15.00%
381	Tekuće donacije	20,000.00	3,000.00	15.00%
3811	Tekuće donacije u novcu		3,000.00	
A100004	Aktivnost: Tekuće donacije udrugama	30,000.00	2,200.00	7.33%
Izvor 1. OPĆI PRIHODI I PRIMICI		30,000.00	2,200.00	7.33%
Izvor 1.1. PRIHODI OD POREZA		30,000.00	2,200.00	7.33%
381	Tekuće donacije	30,000.00	2,200.00	7.33%
3811	Tekuće donacije u novcu		2,200.00	
A100008	Aktivnost: Obilježavanje obljetnica i spomendana Domovinskog rata	35,000.00	18,580.05	53.09%
Izvor 1. OPĆI PRIHODI I PRIMICI		35,000.00	18,580.05	53.09%
Izvor 1.1. PRIHODI OD POREZA		35,000.00	18,580.05	53.09%
329	Ostali nespomenuti rashodi poslovanja	15,000.00	9,690.05	64.60%
3293	Reprezentacija		9,690.05	
381	Tekuće donacije	20,000.00	8,890.00	44.45%
3811	Tekuće donacije u novcu		8,890.00	
0102	Program: Poticanje razvoja gospodarstva	12,500.00	12,500.00	100.00%
A100001	Aktivnost: Članstvo u lokalnim akcijskim grupama	12,500.00	12,500.00	100.00%
Izvor 1. OPĆI PRIHODI I PRIMICI		12,500.00	12,500.00	100.00%
Izvor 1.1. PRIHODI OD POREZA		12,500.00	12,500.00	100.00%
329	Ostali nespomenuti rashodi poslovanja	12,500.00	12,500.00	100.00%
3294	Članarine i norme		12,500.00	
0103	Program: Turizam	637,500.00	110,000.00	17.25%
A100001	Aktivnost: Poticanje razvoja turizma	65,000.00	0.00	0.00%
Izvor 1. OPĆI PRIHODI I PRIMICI		65,000.00	0.00	0.00%
Izvor 1.1. PRIHODI OD POREZA		65,000.00	0.00	0.00%
323	Rashodi za usluge	65,000.00	0.00	0.00%
3233	Usluge promidžbe i informiranja		0.00	
A100003	Aktivnost: Turistička zajednica Općine Starigrad	112,500.00	92,500.00	82.22%
Izvor 1. OPĆI PRIHODI I PRIMICI		100,000.00	80,000.00	80.00%
Izvor 1.5. OSTALI OPĆI PRIHODI I PRIMICI		100,000.00	80,000.00	80.00%
381	Tekuće donacije	100,000.00	80,000.00	80.00%
3811	Tekuće donacije u novcu		80,000.00	
Izvor 3. POMOĆI I DONACIJE		12,500.00	12,500.00	100.00%
Izvor 3.4. OSTALE POMOĆI I DONACIJE		12,500.00	12,500.00	100.00%
323	Rashodi za usluge	12,500.00	12,500.00	100.00%
3237	Intelektualne i osobne usluge		12,500.00	
K100002	Kapitalni projekt: Destinacija aktivnog turizma	260,000.00	17,500.00	6.73%
Izvor 7. VIŠAK PRIHODA IZ PRETHODNE GODINE		260,000.00	17,500.00	6.73%
Izvor 7.1. VIŠAK PRIHODA IZ PRETHODNE GODINE		260,000.00	17,500.00	6.73%
412	Nematerijalna imovina	260,000.00	17,500.00	6.73%
4126	Ostala nematerijalna imovina		17,500.00	
T100001	Tekući projekt: Strategija razvoja turizma	200,000.00	0.00	0.00%
Izvor 7. VIŠAK PRIHODA IZ PRETHODNE GODINE		200,000.00	0.00	0.00%
Izvor 7.1. VIŠAK PRIHODA IZ PRETHODNE GODINE		200,000.00	0.00	0.00%
323	Rashodi za usluge	200,000.00	0.00	0.00%
3237	Intelektualne i osobne usluge		0.00	
0104	Program: Sufinanciranje ureda, poduzeća i drugih subjekata	1,170,000.00	69,317.75	5.92%
A100001	Aktivnost: Sufinanciranje UO Zadarske županije	20,000.00	0.00	0.00%
Izvor 1. OPĆI PRIHODI I PRIMICI		20,000.00	0.00	0.00%
Izvor 1.5. OSTALI OPĆI PRIHODI I PRIMICI		20,000.00	0.00	0.00%
363	Pomoći unutar općeg proračuna	20,000.00	0.00	0.00%
3631	Tekuće pomoći unutar općeg proračuna		0.00	
A100002	Aktivnost: Sufinanciranje Županijske uprave za ceste	150,000.00	0.00	0.00%
Izvor 7. VIŠAK PRIHODA IZ PRETHODNE GODINE		150,000.00	0.00	0.00%
Izvor 7.1. VIŠAK PRIHODA IZ PRETHODNE GODINE		150,000.00	0.00	0.00%
363	Pomoći unutar općeg proračuna	150,000.00	0.00	0.00%
3631	Tekuće pomoći unutar općeg proračuna		0.00	
A100003	Aktivnost: Sufinanciranje projekata Vodovod d.o.o.	600,000.00	69,317.75	11.55%
Izvor 1. OPĆI PRIHODI I PRIMICI		500,000.00	0.00	0.00%

Izvor 1.1. PRIHODI OD POREZA		500,000.00	0.00	0.00%
386	Kapitalne pomoći	500,000.00	0.00	0.00%
3861	Kapitalne pomoći kreditnim i ostalim financijskim institucijama te trgovačkim društvima u javnom sektoru		0.00	
Izvor 5. PRIHODI ZA POSEBNE NAMJENE		100,000.00	69,317.75	69.32%
Izvor 5.1. PRIHODI ZA POSEBNE NAMJENE		100,000.00	69,317.75	69.32%
386	Kapitalne pomoći	100,000.00	69,317.75	69.32%
3861	Kapitalne pomoći kreditnim i ostalim financijskim institucijama te trgovačkim društvima u javnom sektoru		69,317.75	
A100005	Aktivnost: Sufinanciranje skloništa za pse	50,000.00	0.00	0.00%
Izvor 7. VIŠAK PRIHODA IZ PRETHODNE GODINE		50,000.00	0.00	0.00%
Izvor 7.1. VIŠAK PRIHODA IZ PRETHODNE GODINE		50,000.00	0.00	0.00%
363	Pomoći unutar općeg proračuna	50,000.00	0.00	0.00%
3631	Tekuće pomoći unutar općeg proračuna		0.00	
A100006	Aktivnost: Sufinanciranje komunalnog poduzeća Argyruntum d.o.o.	100,000.00	0.00	0.00%
Izvor 7. VIŠAK PRIHODA IZ PRETHODNE GODINE		100,000.00	0.00	0.00%
Izvor 7.1. VIŠAK PRIHODA IZ PRETHODNE GODINE		100,000.00	0.00	0.00%
386	Kapitalne pomoći	100,000.00	0.00	0.00%
3861	Kapitalne pomoći kreditnim i ostalim financijskim institucijama te trgovačkim društvima u javnom sektoru		0.00	
A100009	Aktivnost: Pročišćivač otpadnih voda Benkovac	50,000.00	0.00	0.00%
Izvor 7. VIŠAK PRIHODA IZ PRETHODNE GODINE		50,000.00	0.00	0.00%
Izvor 7.1. VIŠAK PRIHODA IZ PRETHODNE GODINE		50,000.00	0.00	0.00%
329	Ostali nespomenuti rashodi poslovanja	50,000.00	0.00	0.00%
3295	Pristojbe i naknade		0.00	
A100010	Aktivnost: Aglomeracija Karinsko i Novigradsko more, Podvelebits	100,000.00	0.00	0.00%
Izvor 7. VIŠAK PRIHODA IZ PRETHODNE GODINE		100,000.00	0.00	0.00%
Izvor 7.1. VIŠAK PRIHODA IZ PRETHODNE GODINE		100,000.00	0.00	0.00%
386	Kapitalne pomoći	100,000.00	0.00	0.00%
3861	Kapitalne pomoći kreditnim i ostalim financijskim institucijama te trgovačkim društvima u javnom sektoru		0.00	
A100011	Aktivnost: Sufinanciranje Županijske lučke uprave	100,000.00	0.00	0.00%
Izvor 1. OPĆI PRIHODI I PRIMICI		100,000.00	0.00	0.00%
Izvor 1.5. OSTALI OPĆI PRIHODI I PRIMICI		100,000.00	0.00	0.00%
386	Kapitalne pomoći	100,000.00	0.00	0.00%
3861	Kapitalne pomoći kreditnim i ostalim financijskim institucijama te trgovačkim društvima u javnom sektoru		0.00	
0105	Program: Zaštita okoliša	195,000.00	188,386.50	96.61%
A100001	Aktivnost: Gospodarenje otpadom	140,000.00	134,761.50	96.26%
Izvor 1. OPĆI PRIHODI I PRIMICI		30,000.00	24,761.50	82.54%
Izvor 1.1. PRIHODI OD POREZA		30,000.00	24,761.50	82.54%
422	Postrojenja i oprema	30,000.00	24,761.50	82.54%
4227	Uređaji, strojevi i oprema za ostale namjene		24,761.50	
Izvor 3. POMOĆI I DONACIJE		110,000.00	110,000.00	100.00%
Izvor 3.4. OSTALE POMOĆI I DONACIJE		110,000.00	110,000.00	100.00%
422	Postrojenja i oprema	110,000.00	110,000.00	100.00%
4227	Uređaji, strojevi i oprema za ostale namjene		110,000.00	
K100003	Kapitalni projekt: Odlagalište otpada Samograd	55,000.00	53,625.00	97.50%
Izvor 1. OPĆI PRIHODI I PRIMICI		55,000.00	53,625.00	97.50%
Izvor 1.5. OSTALI OPĆI PRIHODI I PRIMICI		55,000.00	53,625.00	97.50%
323	Rashodi za usluge	55,000.00	53,625.00	97.50%
3239	Ostale usluge		53,625.00	
0106	Program: Održavanje općinskih objekata	3,055,000.00	2,167,984.67	70.97%
K100002	Kapitalni projekt: Sanacija zgrade stare škole u Selinama	85,000.00	0.00	0.00%
Izvor 1. OPĆI PRIHODI I PRIMICI		85,000.00	0.00	0.00%
Izvor 1.5. OSTALI OPĆI PRIHODI I PRIMICI		85,000.00	0.00	0.00%
412	Nematerijalna imovina	85,000.00	0.00	0.00%
4126	Ostala nematerijalna imovina		0.00	
K100003	Kapitalni projekt: Sanacija i uređenje zgrade Društveni dom Starigrad	2,590,000.00	2,013,463.07	77.74%
Izvor 1. OPĆI PRIHODI I PRIMICI		2,010,000.00	1,752,454.51	87.19%
Izvor 1.1. PRIHODI OD POREZA		610,000.00	517,659.25	84.86%
323	Rashodi za usluge	90,000.00	0.00	0.00%
3237	Intelektualne i osobne usluge		0.00	
421	Građevinski objekti	520,000.00	517,659.25	99.55%
4214	Ostali građevinski objekti		517,659.25	
Izvor 1.2. PRIHODI OD FINANCIJSKE I NEFINANCIJSKE IMOVINE		900,000.00	899,072.48	99.90%
421	Građevinski objekti	900,000.00	899,072.48	99.90%
4214	Ostali građevinski objekti		899,072.48	
Izvor 1.5. OSTALI OPĆI PRIHODI I PRIMICI		500,000.00	335,722.78	67.14%
421	Građevinski objekti	500,000.00	335,722.78	67.14%
4214	Ostali građevinski objekti		335,722.78	

Izvor 7. VIŠAK PRIHODA IZ PRETHODNE GODINE		580,000.00	261,008.56	45.00%
Izvor 7.1. VIŠAK PRIHODA IZ PRETHODNE GODINE		580,000.00	261,008.56	45.00%
421	Građevinski objekti	580,000.00	261,008.56	45.00%
4214	Ostali građevinski objekti		261,008.56	
K100004	Kapitalni projekt: Sanacija i uređenje zgrade bivšeg Matičnog ureda (Interpretacijski centar mora)	50,000.00	0.00	0.00%
Izvor 3. POMOĆI I DONACIJE		50,000.00	0.00	0.00%
Izvor 3.4. OSTALE POMOĆI I DONACIJE		50,000.00	0.00	0.00%
421	Građevinski objekti	50,000.00	0.00	0.00%
4214	Ostali građevinski objekti		0.00	
T00001	Tekući projekt: Tekuće i investicijsko održavanje općinskih objekata	330,000.00	154,521.60	46.82%
Izvor 1. OPĆI PRIHODI I PRIMICI		220,000.00	97,005.50	44.09%
Izvor 1.1. PRIHODI OD POREZA		220,000.00	97,005.50	44.09%
323	Rashodi za usluge	100,000.00	12,562.50	12.56%
3232	Usluge tekućeg i investicijskog održavanja		12,562.50	
422	Postrojenja i oprema	120,000.00	84,443.00	70.37%
4227	Uređaji, strojevi i oprema za ostale namjene		84,443.00	
Izvor 3. POMOĆI I DONACIJE		110,000.00	57,516.10	52.29%
Izvor 3.1. TEKUĆE POMOĆI IZ DRŽAVNOG PRORAČUNA		110,000.00	57,516.10	52.29%
323	Rashodi za usluge	110,000.00	57,516.10	52.29%
3232	Usluge tekućeg i investicijskog održavanja		57,516.10	
1008	Program: Razvoj vodoopskrbe na području Općine Starigrad	580,000.00	0.00	0.00%
T100001	Tekući projekt: Vodoopskrba zapadnog dijela Općine Starigrad	580,000.00	0.00	0.00%
Izvor 1. OPĆI PRIHODI I PRIMICI		330,000.00	0.00	0.00%
Izvor 1.1. PRIHODI OD POREZA		330,000.00	0.00	0.00%
386	Kapitalne pomoći	330,000.00	0.00	0.00%
3861	Kapitalne pomoći kreditnim i ostalim financijskim institucijama te trgovačkim društvima u javnom sektoru		0.00	
Izvor 3. POMOĆI I DONACIJE		50,000.00	0.00	0.00%
Izvor 3.3. TEKUĆE POMOĆI IZ ŽUPANIJSKOG PRORAČUNA		50,000.00	0.00	0.00%
386	Kapitalne pomoći	50,000.00	0.00	0.00%
3861	Kapitalne pomoći kreditnim i ostalim financijskim institucijama te trgovačkim društvima u javnom sektoru		0.00	
Izvor 7. VIŠAK PRIHODA IZ PRETHODNE GODINE		200,000.00	0.00	0.00%
Izvor 7.1. VIŠAK PRIHODA IZ PRETHODNE GODINE		200,000.00	0.00	0.00%
386	Kapitalne pomoći	200,000.00	0.00	0.00%
3861	Kapitalne pomoći kreditnim i ostalim financijskim institucijama te trgovačkim društvima u javnom sektoru		0.00	
1010	Program: Unaprijeđenje stanovanja	70,000.00	0.00	0.00%
A100001	Aktivnost: Poboljšanje sadržaja stanovanja	70,000.00	0.00	0.00%
Izvor 1. OPĆI PRIHODI I PRIMICI		70,000.00	0.00	0.00%
Izvor 1.5. OSTALI OPĆI PRIHODI I PRIMICI		70,000.00	0.00	0.00%
421	Građevinski objekti	50,000.00	0.00	0.00%
4214	Ostali građevinski objekti		0.00	
422	Postrojenja i oprema	20,000.00	0.00	0.00%
4227	Uređaji, strojevi i oprema za ostale namjene		0.00	
GLAVA 00202 VATROGASTVO I CIVILNA ZAŠTITA		480,000.00	392,875.00	81.85%
Izvor 1. OPĆI PRIHODI I PRIMICI		70,000.00	32,875.00	46.96%
Izvor 1.1. PRIHODI OD POREZA		70,000.00	32,875.00	46.96%
Izvor 3. POMOĆI I DONACIJE		50,000.00	0.00	0.00%
Izvor 3.4. OSTALE POMOĆI I DONACIJE		50,000.00	0.00	0.00%
Izvor 7. VIŠAK PRIHODA IZ PRETHODNE GODINE		360,000.00	360,000.00	100.00%
Izvor 7.1. VIŠAK PRIHODA IZ PRETHODNE GODINE		360,000.00	360,000.00	100.00%
A03	Glavni program: PROGRAM ZAŠTITE I SPAŠAVANJA	480,000.00	392,875.00	81.85%
1000	Program: Protupožarna zaštita	410,000.00	360,000.00	87.80%
A100001	Aktivnost: Osnovna djelatnost DVD-a Starigrad	360,000.00	360,000.00	100.00%
Izvor 7. VIŠAK PRIHODA IZ PRETHODNE GODINE		360,000.00	360,000.00	100.00%
Izvor 7.1. VIŠAK PRIHODA IZ PRETHODNE GODINE		360,000.00	360,000.00	100.00%
381	Tekuće donacije	360,000.00	360,000.00	100.00%
3811	Tekuće donacije u novcu		360,000.00	
K100001	Kapitalni projekt: Vatrogasni dom	50,000.00	0.00	0.00%
Izvor 3. POMOĆI I DONACIJE		50,000.00	0.00	0.00%
Izvor 3.4. OSTALE POMOĆI I DONACIJE		50,000.00	0.00	0.00%
421	Građevinski objekti	50,000.00	0.00	0.00%
4212	Poslovni objekti		0.00	
1001	Program: Civilna zaštita i Hrvatska gorska služba spašavanja	70,000.00	32,875.00	46.96%
A100001	Aktivnost: Civilna zaštita	50,000.00	12,875.00	25.75%
Izvor 1. OPĆI PRIHODI I PRIMICI		50,000.00	12,875.00	25.75%
Izvor 1.1. PRIHODI OD POREZA		50,000.00	12,875.00	25.75%
329	Ostali nespomenuti rashodi poslovanja	50,000.00	12,875.00	25.75%
3299	Ostali nespomenuti rashodi poslovanja		12,875.00	
A100002	Aktivnost: Aktivnosti HGSS-a	20,000.00	20,000.00	100.00%
Izvor 1. OPĆI PRIHODI I PRIMICI		20,000.00	20,000.00	100.00%

Izvor 1.1. PRIHODI OD POREZA		20,000.00	20,000.00	100.00%
381	Tekuće donacije	20,000.00	20,000.00	100.00%
3811	Tekuće donacije u novcu		20,000.00	
GLAVA 00203 KOMUNALNA I OSTALA INFRASTRUKTURA		10,645,000.00	7,355,094.86	69.09%
Izvor 1. OPĆI PRIHODI I PRIMICI		3,140,000.00	1,796,301.18	57.21%
Izvor 1.1. PRIHODI OD POREZA		2,605,000.00	1,270,354.92	48.77%
Izvor 1.2. PRIHODI OD FINANCIJSKE I NEFINANCIJSKE IMOVINE		450,000.00	443,210.00	98.49%
Izvor 1.5. OSTALI OPĆI PRIHODI I PRIMICI		85,000.00	82,736.26	97.34%
Izvor 3. POMOĆI I DONACIJE		1,200,000.00	855,489.75	71.29%
Izvor 3.1. TEKUĆE POMOĆI IZ DRŽAVNOG PRORAČUNA		150,000.00	22,875.00	15.25%
Izvor 3.2. KAPITALNE POMOĆI IZ DRŽAVNOG PRORAČUNA		900,000.00	832,614.75	92.51%
Izvor 3.3. TEKUĆE POMOĆI IZ ŽUPANIJSKOG PRORAČUNA		150,000.00	0.00	0.00%
Izvor 4. PRIHODI OD PRODAJE NEFINANCIJSKE IMOVINE		1,000,000.00	816,054.11	81.61%
Izvor 4.1. PRIHODI OD PRODAJE GRAĐEVINSKOG ZEMLJIŠTA		500,000.00	319,487.50	63.90%
Izvor 4.2. OSTALI PRIHODI OD PRODAJE NEFINANCIJSKE IMOVINE		500,000.00	496,566.61	99.31%
Izvor 5. PRIHODI ZA POSEBNE NAMJENE		4,205,000.00	3,311,110.88	78.74%
Izvor 5.1. PRIHODI ZA POSEBNE NAMJENE		655,000.00	236,848.86	36.16%
Izvor 5.2. KOMUNALNA NAKNADA		900,000.00	778,280.97	86.48%
Izvor 5.3. KOMUNALNI DOPRINOS		2,600,000.00	2,272,088.05	87.39%
Izvor 5.4. NAKNADA ZA ZADRŽAVANJE NEZAKONITO IZGRAĐENIH ZGRADA		50,000.00	23,893.00	47.79%
Izvor 7. VIŠAK PRIHODA IZ PRETHODNE GODINE		1,100,000.00	576,138.94	52.38%
Izvor 7.1. VIŠAK PRIHODA IZ PRETHODNE GODINE		1,100,000.00	576,138.94	52.38%
A04	Glavni program: ODRŽAVANJE I IZGRADNJA OBJEKATA KOM. I OS. INFRAS	10,645,000.00	7,355,094.86	69.09%
0100	Program: Održavanje komunalne infrastrukture	5,820,000.00	4,334,827.10	74.48%
A100001	Aktivnost: Održavanje javne rasvjete	1,675,000.00	948,637.70	56.64%
Izvor 1. OPĆI PRIHODI I PRIMICI		1,100,000.00	611,014.94	55.55%
Izvor 1.1. PRIHODI OD POREZA		1,100,000.00	611,014.94	55.55%
322	Rashodi za materijal i energiju	1,100,000.00	611,014.94	55.55%
3223	Energija		611,014.94	
Izvor 5. PRIHODI ZA POSEBNE NAMJENE		575,000.00	337,622.76	58.72%
Izvor 5.1. PRIHODI ZA POSEBNE NAMJENE		275,000.00	68,778.88	25.01%
323	Rashodi za usluge	275,000.00	68,778.88	25.01%
3232	Usluge tekućeg i investicijskog održavanja		68,778.88	
Izvor 5.3. KOMUNALNI DOPRINOS		300,000.00	268,843.88	89.61%
323	Rashodi za usluge	300,000.00	268,843.88	89.61%
3232	Usluge tekućeg i investicijskog održavanja		268,843.88	
A100002	Aktivnost: Održavanje nerazvrstanih cesta	400,000.00	248,188.09	62.05%
Izvor 5. PRIHODI ZA POSEBNE NAMJENE		400,000.00	248,188.09	62.05%
Izvor 5.3. KOMUNALNI DOPRINOS		400,000.00	248,188.09	62.05%
323	Rashodi za usluge	400,000.00	248,188.09	62.05%
3232	Usluge tekućeg i investicijskog održavanja		248,188.09	
A100003	Aktivnost: Održavanje i uređenje javnih površina	620,000.00	395,100.35	63.73%
Izvor 1. OPĆI PRIHODI I PRIMICI		200,000.00	0.00	0.00%
Izvor 1.1. PRIHODI OD POREZA		200,000.00	0.00	0.00%
323	Rashodi za usluge	200,000.00	0.00	0.00%
3232	Usluge tekućeg i investicijskog održavanja		0.00	
Izvor 5. PRIHODI ZA POSEBNE NAMJENE		420,000.00	395,100.35	94.07%
Izvor 5.1. PRIHODI ZA POSEBNE NAMJENE		20,000.00	0.00	0.00%
323	Rashodi za usluge	20,000.00	0.00	0.00%
3232	Usluge tekućeg i investicijskog održavanja		0.00	
Izvor 5.2. KOMUNALNA NAKNADA		400,000.00	395,100.35	98.78%
323	Rashodi za usluge	400,000.00	395,100.35	98.78%
3232	Usluge tekućeg i investicijskog održavanja		395,100.35	
A100004	Aktivnost: Održavanje groblja	200,000.00	152,828.66	76.41%
Izvor 5. PRIHODI ZA POSEBNE NAMJENE		200,000.00	152,828.66	76.41%
Izvor 5.3. KOMUNALNI DOPRINOS		200,000.00	152,828.66	76.41%
323	Rashodi za usluge	200,000.00	152,828.66	76.41%
3232	Usluge tekućeg i investicijskog održavanja		152,828.66	
A100005	Aktivnost: Deratizacija i dezinsekcija	85,000.00	82,736.26	97.34%
Izvor 1. OPĆI PRIHODI I PRIMICI		85,000.00	82,736.26	97.34%
Izvor 1.5. OSTALI OPĆI PRIHODI I PRIMICI		85,000.00	82,736.26	97.34%
323	Rashodi za usluge	85,000.00	82,736.26	97.34%
3234	Komunalne usluge		82,736.26	
A100006	Aktivnost: Održavanje deponija otpada	50,000.00	0.00	0.00%
Izvor 5. PRIHODI ZA POSEBNE NAMJENE		50,000.00	0.00	0.00%
Izvor 5.2. KOMUNALNA NAKNADA		50,000.00	0.00	0.00%
323	Rashodi za usluge	50,000.00	0.00	0.00%
3232	Usluge tekućeg i investicijskog održavanja		0.00	
A100008	Aktivnost: Održavanje plaža i obalnog pojasa	510,000.00	320,378.04	62.82%
Izvor 5. PRIHODI ZA POSEBNE NAMJENE		510,000.00	320,378.04	62.82%
Izvor 5.1. PRIHODI ZA POSEBNE NAMJENE		260,000.00	98,013.79	37.70%
323	Rashodi za usluge	260,000.00	98,013.79	37.70%
3232	Usluge tekućeg i investicijskog održavanja		98,013.79	
Izvor 5.2. KOMUNALNA NAKNADA		100,000.00	83,191.29	83.19%

323	**Rashodi za usluge**	**100,000.00**	**83,191.29**	**83.19%**
3232	Usluge tekućeg i investicijskog održavanja		83,191.29	
Izvor 5.3. KOMUNALNI DOPRINOS		**150,000.00**	**139,172.96**	**92.78%**
323	**Rashodi za usluge**	**150,000.00**	**139,172.96**	**92.78%**
3232	Usluge tekućeg i investicijskog održavanja		139,172.96	
A100011	**Aktivnost: Sanacija i asfaltiranje nerazvrstanih cesta**	**680,000.00**	**647,554.98**	**95.23%**
Izvor 1. OPĆI PRIHODI I PRIMICI		**30,000.00**	**28,089.98**	**93.63%**
Izvor 1.1. PRIHODI OD POREZA		**30,000.00**	**28,089.98**	**93.63%**
323	**Rashodi za usluge**	**30,000.00**	**28,089.98**	**93.63%**
3237	Intelektualne i osobne usluge		28,089.98	
Izvor 3. POMOĆI I DONACIJE		**100,000.00**	**100,000.00**	**100.00%**
Izvor 3.2. KAPITALNE POMOĆI IZ DRŽAVNOG PRORAČUNA		**100,000.00**	**100,000.00**	**100.00%**
323	**Rashodi za usluge**	**100,000.00**	**100,000.00**	**100.00%**
3232	Usluge tekućeg i investicijskog održavanja		100,000.00	
Izvor 5. PRIHODI ZA POSEBNE NAMJENE		**300,000.00**	**273,893.00**	**91.30%**
Izvor 5.3. KOMUNALNI DOPRINOS		**250,000.00**	**250,000.00**	**100.00%**
323	**Rashodi za usluge**	**250,000.00**	**250,000.00**	**100.00%**
3232	Usluge tekućeg i investicijskog održavanja		250,000.00	
Izvor 5.4. NAKNADA ZA ZADRŽAVANJE NEZAKONITO IZGRAĐENIH ZGRADA		**50,000.00**	**23,893.00**	**47.79%**
323	**Rashodi za usluge**	**50,000.00**	**23,893.00**	**47.79%**
3232	Usluge tekućeg i investicijskog održavanja		23,893.00	
Izvor 7. VIŠAK PRIHODA IZ PRETHODNE GODINE		**250,000.00**	**245,572.00**	**98.23%**
Izvor 7.1. VIŠAK PRIHODA IZ PRETHODNE GODINE		**250,000.00**	**245,572.00**	**98.23%**
323	**Rashodi za usluge**	**250,000.00**	**245,572.00**	**98.23%**
3232	Usluge tekućeg i investicijskog održavanja		245,572.00	
A100012	**Aktivnost: Veterinarsko higijeničarski poslovi**	**20,000.00**	**66.25**	**0.33%**
Izvor 5. PRIHODI ZA POSEBNE NAMJENE		**20,000.00**	**66.25**	**0.33%**
Izvor 5.1. PRIHODI ZA POSEBNE NAMJENE		**20,000.00**	**66.25**	**0.33%**
323	**Rashodi za usluge**	**20,000.00**	**66.25**	**0.33%**
3234	Komunalne usluge		66.25	
A100013	**Aktivnost: Održavanje javnih površina na kojima nije dopušten promet motornim vozilima**	**200,000.00**	**199,989.33**	**99.99%**
Izvor 5. PRIHODI ZA POSEBNE NAMJENE		**200,000.00**	**199,989.33**	**99.99%**
Izvor 5.2. KOMUNALNA NAKNADA		**200,000.00**	**199,989.33**	**99.99%**
323	**Rashodi za usluge**	**200,000.00**	**199,989.33**	**99.99%**
3232	Usluge tekućeg i investicijskog održavanja		199,989.33	
A100014	**Aktivnost: Održavanje čistoće javnih površina**	**1,300,000.00**	**1,269,357.50**	**97.64%**
Izvor 1. OPĆI PRIHODI I PRIMICI		**450,000.00**	**443,210.00**	**98.49%**
Izvor 1.2. PRIHODI OD FINANCIJSKE I NEFINANCIJSKE IMOVINE		**450,000.00**	**443,210.00**	**98.49%**
323	**Rashodi za usluge**	**450,000.00**	**443,210.00**	**98.49%**
3232	Usluge tekućeg i investicijskog održavanja		443,210.00	
Izvor 5. PRIHODI ZA POSEBNE NAMJENE		**850,000.00**	**826,147.50**	**97.19%**
Izvor 5.3. KOMUNALNI DOPRINOS		**850,000.00**	**826,147.50**	**97.19%**
323	**Rashodi za usluge**	**850,000.00**	**826,147.50**	**97.19%**
3234	Komunalne usluge		826,147.50	
A100015	**Aktivnost: Prigodno ukrašavanje naselja**	**80,000.00**	**69,989.94**	**87.49%**
Izvor 5. PRIHODI ZA POSEBNE NAMJENE		**80,000.00**	**69,989.94**	**87.49%**
Izvor 5.1. PRIHODI ZA POSEBNE NAMJENE		**80,000.00**	**69,989.94**	**87.49%**
323	**Rashodi za usluge**	**80,000.00**	**69,989.94**	**87.49%**
3232	Usluge tekućeg i investicijskog održavanja		69,989.94	
0101	**Program: Izgradnja komunalne infrastrukture**	**3,775,000.00**	**2,498,142.76**	**66.18%**
K100002	**Kapitalni projekt: Groblje i mrtvačnica Seline**	**1,325,000.00**	**1,300,918.26**	**98.18%**
Izvor 1. OPĆI PRIHODI I PRIMICI		**25,000.00**	**20,000.00**	**80.00%**
Izvor 1.1. PRIHODI OD POREZA		**25,000.00**	**20,000.00**	**80.00%**
323	**Rashodi za usluge**	**25,000.00**	**20,000.00**	**80.00%**
3237	Intelektualne i osobne usluge		20,000.00	
Izvor 4. PRIHODI OD PRODAJE NEFINANCIJSKE IMOVINE		**500,000.00**	**496,566.61**	**99.31%**
Izvor 4.2. OSTALI PRIHODI OD PRODAJE NEFINANCIJSKE IMOVINE		**500,000.00**	**496,566.61**	**99.31%**
421	**Građevinski objekti**	**500,000.00**	**496,566.61**	**99.31%**
4214	Ostali građevinski objekti		496,566.61	
Izvor 5. PRIHODI ZA POSEBNE NAMJENE		**500,000.00**	**486,906.96**	**97.38%**
Izvor 5.2. KOMUNALNA NAKNADA		**100,000.00**	**100,000.00**	**100.00%**
421	**Građevinski objekti**	**100,000.00**	**100,000.00**	**100.00%**
4214	Ostali građevinski objekti		100,000.00	
Izvor 5.3. KOMUNALNI DOPRINOS		**400,000.00**	**386,906.96**	**96.73%**
412	**Nematerijalna imovina**	**50,000.00**	**37,000.00**	**74.00%**
4126	Ostala nematerijalna imovina		37,000.00	
421	**Građevinski objekti**	**350,000.00**	**349,906.96**	**99.97%**
4214	Ostali građevinski objekti		349,906.96	
Izvor 7. VIŠAK PRIHODA IZ PRETHODNE GODINE		**300,000.00**	**297,444.69**	**99.15%**
Izvor 7.1. VIŠAK PRIHODA IZ PRETHODNE GODINE		**300,000.00**	**297,444.69**	**99.15%**
421	**Građevinski objekti**	**300,000.00**	**297,444.69**	**99.15%**
4214	Ostali građevinski objekti		297,444.69	
K100003	**Kapitalni projekt: Izgradnja javne rasvjete**	**50,000.00**	**0.00**	**0.00%**

Izvor 5. PRIHODI ZA POSEBNE NAMJENE		50,000.00	0.00	0.00%
Izvor 5.3. KOMUNALNI DOPRINOS		50,000.00	0.00	0.00%
421	Građevinski objekti	50,000.00	0.00	0.00%
4214	Ostali građevinski objekti		0.00	
K100006	Kapitalni projekt: Plaža Jaz Kulina	50,000.00	0.00	0.00%
Izvor 7. VIŠAK PRIHODA IZ PRETHODNE GODINE		50,000.00	0.00	0.00%
Izvor 7.1. VIŠAK PRIHODA IZ PRETHODNE GODINE		50,000.00	0.00	0.00%
412	Nematerijalna imovina	50,000.00	0.00	0.00%
4126	Ostala nematerijalna imovina		0.00	
K100008	Kapitalni projekt: Središnji obalni pojas	1,600,000.00	991,849.50	61.99%
Izvor 3. POMOĆI I DONACIJE		800,000.00	732,614.75	91.58%
Izvor 3.2. KAPITALNE POMOĆI IZ DRŽAVNOG PRORAČUNA		800,000.00	732,614.75	91.58%
421	Građevinski objekti	800,000.00	732,614.75	91.58%
4214	Ostali građevinski objekti		732,614.75	
Izvor 4. PRIHODI OD PRODAJE NEFINANCIJSKE IMOVINE		250,000.00	226,112.50	90.45%
Izvor 4.1. PRIHODI OD PRODAJE GRAĐEVINSKOG ZEMLJIŠTA		250,000.00	226,112.50	90.45%
421	Građevinski objekti	250,000.00	226,112.50	90.45%
4214	Ostali građevinski objekti		226,112.50	
Izvor 5. PRIHODI ZA POSEBNE NAMJENE		50,000.00	0.00	0.00%
Izvor 5.2. KOMUNALNA NAKNADA		50,000.00	0.00	0.00%
323	Rashodi za usluge	50,000.00	0.00	0.00%
3237	Intelektualne i osobne usluge		0.00	
Izvor 7. VIŠAK PRIHODA IZ PRETHODNE GODINE		500,000.00	33,122.25	6.62%
Izvor 7.1. VIŠAK PRIHODA IZ PRETHODNE GODINE		500,000.00	33,122.25	6.62%
421	Građevinski objekti	500,000.00	33,122.25	6.62%
4214	Ostali građevinski objekti		33,122.25	
K100014	Kapitalni projekt: Izrada projektnih dokumentacije za prijavu projekata	150,000.00	22,875.00	15.25%
Izvor 3. POMOĆI I DONACIJE		150,000.00	22,875.00	15.25%
Izvor 3.1. TEKUĆE POMOĆI IZ DRŽAVNOG PRORAČUNA		150,000.00	22,875.00	15.25%
412	Nematerijalna imovina	150,000.00	22,875.00	15.25%
4126	Ostala nematerijalna imovina		22,875.00	
K100015	Kapitalni projekt: Ugostiteljsko turistička zona Pod Bucića Podi	600,000.00	182,500.00	30.42%
Izvor 1. OPĆI PRIHODI I PRIMICI		600,000.00	182,500.00	30.42%
Izvor 1.1. PRIHODI OD POREZA		600,000.00	182,500.00	30.42%
412	Nematerijalna imovina	600,000.00	182,500.00	30.42%
4126	Ostala nematerijalna imovina		182,500.00	
0102	Program: Prostorno i urbanističko planiranje	250,000.00	93,375.00	37.35%
K100001	Kapitalni projekt: Prostorno planska dokumentacija	250,000.00	93,375.00	37.35%
Izvor 4. PRIHODI OD PRODAJE NEFINANCIJSKE IMOVINE		250,000.00	93,375.00	37.35%
Izvor 4.1. PRIHODI OD PRODAJE GRAĐEVINSKOG ZEMLJIŠTA		250,000.00	93,375.00	37.35%
426	Nematerijalna proizvedena imovina	250,000.00	93,375.00	37.35%
4264	Ostala nematerijalna proizvedena imovina		93,375.00	
0104	Program: Otkup zemljišta	150,000.00	0.00	0.00%
K100001	Kapitalni projekt: Otkup zemljišta	150,000.00	0.00	0.00%
Izvor 3. POMOĆI I DONACIJE		150,000.00	0.00	0.00%
Izvor 3.3. TEKUĆE POMOĆI IZ ŽUPANIJSKOG PRORAČUNA		150,000.00	0.00	0.00%
411	Materijalna imovina - prirodna bogatstva	150,000.00	0.00	0.00%
4111	Zemljište		0.00	
1001	Program: Građevine za javnu vodoopskrbu i javnu odvodnju	650,000.00	428,750.00	65.96%
K100001	Kapitalni projekt: Građevine javne vodoospkrbe	550,000.00	428,750.00	77.95%
Izvor 1. OPĆI PRIHODI I PRIMICI		550,000.00	428,750.00	77.95%
Izvor 1.1. PRIHODI OD POREZA		550,000.00	428,750.00	77.95%
412	Nematerijalna imovina	550,000.00	428,750.00	77.95%
4126	Ostala nematerijalna imovina		428,750.00	
K100002	Kapitalni projekt: Građevine javne odvodnje	100,000.00	0.00	0.00%
Izvor 1. OPĆI PRIHODI I PRIMICI		100,000.00	0.00	0.00%
Izvor 1.1. PRIHODI OD POREZA		100,000.00	0.00	0.00%
412	Nematerijalna imovina	100,000.00	0.00	0.00%
4126	Ostala nematerijalna imovina		0.00	
GLAVA 00204 KULTURA I SPORT		300,000.00	159,457.47	53.15%
Izvor 1. OPĆI PRIHODI I PRIMICI		240,000.00	134,000.00	55.83%
Izvor 1.1. PRIHODI OD POREZA		240,000.00	134,000.00	55.83%
Izvor 7. VIŠAK PRIHODA IZ PRETHODNE GODINE		60,000.00	25,457.47	42.43%
Izvor 7.1. VIŠAK PRIHODA IZ PRETHODNE GODINE		60,000.00	25,457.47	42.43%
A05	Glavni program: DJELATNOSTI KULTURE I SPORTA	300,000.00	159,457.47	53.15%
0100	Program: Javne potrebe u kulturi	165,000.00	106,957.47	64.82%
A100001	Aktivnost: Tekuće donacije u kulturi	100,000.00	76,500.00	76.50%
Izvor 1. OPĆI PRIHODI I PRIMICI		100,000.00	76,500.00	76.50%
Izvor 1.1. PRIHODI OD POREZA		100,000.00	76,500.00	76.50%
381	Tekuće donacije	100,000.00	76,500.00	76.50%
3811	Tekuće donacije u novcu		76,500.00	
A100002	Aktivnost: Sufinanciranje Bibliobusa	5,000.00	5,000.00	100.00%
Izvor 1. OPĆI PRIHODI I PRIMICI		5,000.00	5,000.00	100.00%

Izvor 1.1. PRIHODI OD POREZA		5,000.00	5,000.00	100.00%
363	Pomoći unutar općeg proračuna	5,000.00	5,000.00	100.00%
3631	Tekuće pomoći unutar općeg proračuna		5,000.00	
A100004	Aktivnost: Knjiga Manje poznati Starigrad Paklenica	60,000.00	25,457.47	42.43%
Izvor 7. VIŠAK PRIHODA IZ PRETHODNE GODINE		60,000.00	25,457.47	42.43%
Izvor 7.1. VIŠAK PRIHODA IZ PRETHODNE GODINE		60,000.00	25,457.47	42.43%
323	Rashodi za usluge	60,000.00	25,457.47	42.43%
3237	Intelektualne i osobne usluge		25,457.47	
0101	Program: Javne potrebe u sportu	135,000.00	52,500.00	38.89%
A100001	Aktivnost: Tekuće donacije u sportu	135,000.00	52,500.00	38.89%
Izvor 1. OPĆI PRIHODI I PRIMICI		135,000.00	52,500.00	38.89%
Izvor 1.1. PRIHODI OD POREZA		135,000.00	52,500.00	38.89%
381	Tekuće donacije	135,000.00	52,500.00	38.89%
3811	Tekuće donacije u novcu		52,500.00	
GLAVA 00205 ŠKOLSTVO I PREDŠKOLSKI ODGOJ		1,458,792.00	1,270,395.87	87.09%
Izvor 1. OPĆI PRIHODI I PRIMICI		1,275,000.00	1,107,739.72	86.88%
Izvor 1.1. PRIHODI OD POREZA		1,275,000.00	1,107,739.72	86.88%
Izvor 8. IZVORI FINANCIRANJA - DV OSMJEH		183,792.00	162,656.15	88.50%
Izvor 8.2. OSTALI IZVORI - DV OSMJEH		181,712.00	158,756.15	87.37%
Izvor 8.3. POMOĆI - DV OSMJEH		2,080.00	3,900.00	187.50%
A06	Glavni program: ŠKOLSTVO, NAOBRAZBA I PREDŠKOLSKI ODGOJ	1,458,792.00	1,270,395.87	87.09%
0100	Program: Javne potrebe u školstvu	325,000.00	249,749.39	76.85%
A100001	Aktivnost: Sufinanciranje potreba u osnovnom školstvu	105,000.00	103,697.88	98.76%
Izvor 1. OPĆI PRIHODI I PRIMICI		105,000.00	103,697.88	98.76%
Izvor 1.1. PRIHODI OD POREZA		105,000.00	103,697.88	98.76%
381	Tekuće donacije	105,000.00	103,697.88	98.76%
3811	Tekuće donacije u novcu		103,697.88	
A100002	Aktivnost: Stipendije i školarine	100,000.00	58,500.00	58.50%
Izvor 1. OPĆI PRIHODI I PRIMICI		100,000.00	58,500.00	58.50%
Izvor 1.1. PRIHODI OD POREZA		100,000.00	58,500.00	58.50%
372	Ostale naknade građanima i kućanstvima iz proračuna	100,000.00	58,500.00	58.50%
3721	Naknade građanima i kućanstvima u novcu		58,500.00	
A100003	Aktivnost: Sufinanciranje prijevoza učenika	50,000.00	29,444.00	58.89%
Izvor 1. OPĆI PRIHODI I PRIMICI		50,000.00	29,444.00	58.89%
Izvor 1.1. PRIHODI OD POREZA		50,000.00	29,444.00	58.89%
372	Ostale naknade građanima i kućanstvima iz proračuna	50,000.00	29,444.00	58.89%
3722	Naknade građanima i kućanstvima u naravi		29,444.00	
A100004	Aktivnost: Sufinanciranje radnih materijala učenicima osnovne šk	70,000.00	58,107.51	83.01%
Izvor 1. OPĆI PRIHODI I PRIMICI		70,000.00	58,107.51	83.01%
Izvor 1.1. PRIHODI OD POREZA		70,000.00	58,107.51	83.01%
372	Ostale naknade građanima i kućanstvima iz proračuna	70,000.00	58,107.51	83.01%
3721	Naknade građanima i kućanstvima u novcu		58,107.51	
0101	Program: Predškolski odgoj	1,133,792.00	1,020,646.48	90.02%
A100001	Aktivnost: Dječji vrtić "Osmjeh"	1,133,792.00	1,020,646.48	90.02%
Izvor 1. OPĆI PRIHODI I PRIMICI		950,000.00	857,990.33	90.31%
Izvor 1.1. PRIHODI OD POREZA		950,000.00	857,990.33	90.31%
311	Plaće (Bruto)	620,000.00	585,062.73	94.36%
3111	Plaće za redovan rad		585,062.73	
312	Ostali rashodi za zaposlene	24,750.00	24,700.00	99.80%
3121	Ostali rashodi za zaposlene		24,700.00	
313	Doprinosi na plaće	102,300.00	94,277.17	92.16%
3132	Doprinosi za obvezno zdravstveno osiguranje		94,277.17	
321	Naknade troškova zaposlenima	17,628.00	14,598.99	82.82%
3212	Naknade za prijevoz, za rad na terenu i odvojeni život		14,598.99	
322	Rashodi za materijal i energiju	94,250.00	62,656.49	66.48%
3221	Uredski materijal i ostali materijalni rashodi		0.00	
3222	Materijal i sirovine		32,186.11	
3223	Energija		30,470.38	
3224	Materijal i dijelovi za tekuće i investicijsko održavanje		0.00	
323	Rashodi za usluge	84,792.00	70,415.47	83.04%
3232	Usluge tekućeg i investicijskog održavanja		15,623.75	
3237	Intelektualne i osobne usluge		54,791.72	
329	Ostali nespomenuti rashodi poslovanja	6,280.00	6,279.48	99.99%
3292	Premije osiguranja		6,279.48	
Izvor 8. IZVORI FINANCIRANJA - DV OSMJEH		183,792.00	162,656.15	88.50%
Izvor 8.2. OSTALI IZVORI - DV OSMJEH		181,712.00	158,756.15	87.37%
321	Naknade troškova zaposlenima	10,330.00	10,330.00	100.00%
3213	Stručno usavršavanje zaposlenika		10,330.00	
322	Rashodi za materijal i energiju	111,420.00	97,784.01	87.76%
3221	Uredski materijal i ostali materijalni rashodi		28,351.70	
3222	Materijal i sirovine		55,000.00	
3224	Materijal i dijelovi za tekuće i investicijsko održavanje		1,027.10	
3225	Sitni inventar i auto gume		11,373.00	
3227	Službena, radna i zaštitna odjeća i obuća		2,032.21	

323	**Rashodi za usluge**	**48,962.00**	**41,824.47**	**85.42%**
3231	Usluge telefona, pošte i prijevoza		6,067.89	
3234	Komunalne usluge		8,500.20	
3236	Zdravstvene i veterinarske usluge		8,405.00	
3237	Intelektualne i osobne usluge		9,677.81	
3239	Ostale usluge		9,173.57	
329	**Ostali nespomenuti rashodi poslovanja**	**8,000.00**	**6,290.00**	**78.63%**
3295	Pristojbe i naknade		790.00	
3299	Ostali nespomenuti rashodi poslovanja		5,500.00	
343	**Ostali financijski rashodi**	**3,000.00**	**2,527.67**	**84.26%**
3431	Bankarske usluge i usluge platnog prometa		2,527.67	
Izvor 8.3. POMOĆI - DV OSMJEH		**2,080.00**	**3,900.00**	**187.50%**
322	**Rashodi za materijal i energiju**	**2,080.00**	**3,900.00**	**187.50%**
3221	Uredski materijal i ostali materijalni rashodi		3,900.00	
GLAVA 00206 SOCIJALNA SKRB I ZDRAVSTVO		**365,000.00**	**281,146.90**	**77.03%**
Izvor 1. OPĆI PRIHODI I PRIMICI		**365,000.00**	**281,146.90**	**77.03%**
Izvor 1.1. PRIHODI OD POREZA		**365,000.00**	**281,146.90**	**77.03%**
A07	**Glavni program: DJELATNOSTI SOCIJALNE SKRBI I ZDRAVSTVA**	**365,000.00**	**281,146.90**	**77.03%**
0100	**Program: Socijalna zaštita**	**305,000.00**	**243,646.90**	**79.88%**
A100001	**Aktivnost: Naknade građanima i kućanstvima**	**50,000.00**	**15,396.90**	**30.79%**
Izvor 1. OPĆI PRIHODI I PRIMICI		**50,000.00**	**15,396.90**	**30.79%**
Izvor 1.1. PRIHODI OD POREZA		**50,000.00**	**15,396.90**	**30.79%**
372	**Ostale naknade građanima i kućanstvima iz proračuna**	**50,000.00**	**15,396.90**	**30.79%**
3721	Naknade građanima i kućanstvima u novcu		15,396.90	
A100002	**Aktivnost: Naknade za novorođenu djecu**	**75,000.00**	**70,000.00**	**93.33%**
Izvor 1. OPĆI PRIHODI I PRIMICI		**75,000.00**	**70,000.00**	**93.33%**
Izvor 1.1. PRIHODI OD POREZA		**75,000.00**	**70,000.00**	**93.33%**
372	**Ostale naknade građanima i kućanstvima iz proračuna**	**75,000.00**	**70,000.00**	**93.33%**
3721	Naknade građanima i kućanstvima u novcu		70,000.00	
A100003	**Aktivnost: Sufinanciranje prijevoza vode**	**150,000.00**	**146,850.00**	**97.90%**
Izvor 1. OPĆI PRIHODI I PRIMICI		**150,000.00**	**146,850.00**	**97.90%**
Izvor 1.1. PRIHODI OD POREZA		**150,000.00**	**146,850.00**	**97.90%**
372	**Ostale naknade građanima i kućanstvima iz proračuna**	**150,000.00**	**146,850.00**	**97.90%**
3722	Naknade građanima i kućanstvima u naravi		146,850.00	
A100004	**Aktivnost: Sufinanciranje troška dječjeg vrtića za djecu s posebnim potrebama**	**30,000.00**	**11,400.00**	**38.00%**
Izvor 1. OPĆI PRIHODI I PRIMICI		**30,000.00**	**11,400.00**	**38.00%**
Izvor 1.1. PRIHODI OD POREZA		**30,000.00**	**11,400.00**	**38.00%**
372	**Ostale naknade građanima i kućanstvima iz proračuna**	**30,000.00**	**11,400.00**	**38.00%**
3721	Naknade građanima i kućanstvima u novcu		11,400.00	
0101	**Program: Zdravstvena zaštita**	**60,000.00**	**37,500.00**	**62.50%**
A100001	**Aktivnost: Pomoć za rad zdravstvenih službi**	**60,000.00**	**37,500.00**	**62.50%**
Izvor 1. OPĆI PRIHODI I PRIMICI		**60,000.00**	**37,500.00**	**62.50%**
Izvor 1.1. PRIHODI OD POREZA		**60,000.00**	**37,500.00**	**62.50%**
381	**Tekuće donacije**	**60,000.00**	**37,500.00**	**62.50%**
3811	Tekuće donacije u novcu		37,500.00	
GLAVA 00207 POLJOPRIVREDA I GOSPODARSTVO		**30,000.00**	**0.00**	**0.00%**
Izvor 1. OPĆI PRIHODI I PRIMICI		**30,000.00**	**0.00**	**0.00%**
Izvor 1.1. PRIHODI OD POREZA		**30,000.00**	**0.00**	**0.00%**
A08	**Glavni program: RAZVOJ DJELATNOSTI IZ POLJOPRIVREDE I GOSPODARS**	**30,000.00**	**0.00**	**0.00%**
0101	**Program: Poljoprivredni i gospodarski resursi**	**30,000.00**	**0.00**	**0.00%**
A100002	**Aktivnost: Sufinanciranje-potpore**	**30,000.00**	**0.00**	**0.00%**
Izvor 1. OPĆI PRIHODI I PRIMICI		**30,000.00**	**0.00**	**0.00%**
Izvor 1.1. PRIHODI OD POREZA		**30,000.00**	**0.00**	**0.00%**
381	**Tekuće donacije**	**30,000.00**	**0.00**	**0.00%**
3811	Tekuće donacije u novcu		0.00	

3. IZVJEŠTAJ O ZADUŽIVANJU NA DOMAĆEM I STRANOM TRŽIŠTU NOVCA I KAPITALA

U izvještajnom razdoblju Općina Starigrad se nije zaduživala, te ne postoje niti obveze za zaduživanja iz prethodnih godina. Proračunski korisnik Općine Starigrad Dječji vrtić Osmjeh također se nije zaduživao niti ima obveze za zaduživanja iz prethodnih godina.

4. IZVJEŠTAJ O KORIŠTENJU PRORAČUNSKE ZALIHE

U izvještajnom razdoblju se realiziralo 4.209,00 kn proračunske zalihe. Sredstva su raspoređena:

- 4.209,00 kn – račun broj 351/1/2 Šare d.o.o. za kupnju grijalice za potrebe smještaja izbjeglica iz Ukrajine. Navedena sredstva su plaćena 30. ožujka 2022. godine.

5. IZVJEŠTAJ O DANIM JAMSTVIMA I IZDACIMA PO JAMSTVIMA

U izvještajnom razdoblju Općina Starigrad nije davala jamstva, te ne postoje ni izdaci po jamstvima.

6. OBRAZLOŽENJE OSTVARENJA PRIHODA I PRIMITAKA, RASHODA I IZDATAKA

U Proračun Općine Starigrad uključeni su vlastiti i namjenski prihodi i primici proračunskog korisnika Dječji vrtić „Osmjeh“ koji se uplaćuju na njihove žiro račune, te rashodi i izdaci proračunskih korisnika koje financiraju iz tih prihoda. Sukladno Uputama Ministarstva financija za izradu Proračuna jedinica lokalne i područne (regionalne) samouprave obvezno je planiranje navedenih prihoda i rashoda proračunskog korisnika u proračunu Općine, te moraju biti uključeni u polugodišnji i godišnji izvještaj o izvršenju proračuna.

6.1. Prihodi i primici

Ukupni prihodi i primici u razdoblju od 01.siječnja do 31. prosinca 2022. godine ostvareni su u iznosu od **19.498.558,76 kn**. Prihodi poslovanja ostvareni su u iznosu od **18.651.032,77 kn**, a prihodi od prodaje nefinancijske imovine u iznosu od **847.525,99 kn**.

6.1.1. Prihodi poslovanja

Prihodi od poslovanja ostvareni su u iznosu od 18.651.032,77 kn što je 102,29% od planiranih 18.233.580,00 kn. Najznačajnija stavka prihoda poslovanja su **prihodi od poreza** u iznosu 10.814.463,73 kn što je 110,33 % od planiranih 9.801.500,00 kn. Od iskazanih prihoda od poreza najznačajniji su prihod od poreza na promet nekretnina ostvaren u iznosu od 4.821.760,77 kn, te prihod od poreza na dohodak u iznosu 3.876.676,32 kn. Prihodi od poreza ostvareni su u višem iznosu od planiranog prvenstveno zbog visokog ostvarenog iznosa od poreza na promet nekretnina zbog većeg prometa nekretninama u odnosu na prethodne godine.

Pomoći iz inozemstva i od subjekata unutar općeg proračuna ostvarene su u iznosu od 1.300.950,20 kn što je 82,10% od planiranih 1.584.580,00 kn. Tekuće pomoći proračunu iz drugih proračuna ostvarene su u iznosu od 356.626,25 kn (pomoći iz županijskog proračuna i

pomoć iz državnog proračuna – kompenzacijske mjere), kapitalne pomoći proračunu iz drugih proračuna u iznosu od 832.614,75 kn (Ministarstvo mora, prometa i infrastrukture u iznosu od 732.614,75 kn za projekt Uređenje središnjeg obalnog pojasa naselja Starigrad Paklenica i Ministarstvo prostornog uređenja, graditeljstva i državne imovine u iznosu od 100.000,00 kn za projekt Sanacija i asfaltiranje nerazvrstanih cesta), te sredstva Fonda za zaštitu okoliša i energetsku učinkovitost u iznosu od 107.809,20 kn za sufinanciranje nabave komunalne opreme – kompostera.

Sljedeća stavka u prihodima poslovanja su **prihodi od imovine**, ostvareni u iznosu od 2.033.697,54 kn ili 93,68 % od planiranih 2.171.000,00 kn. Među navedenim prihodima su najznačajniji prihodi od zakupa i najma imovine u iznosu od 1.322.181,48 kn.

Prihodi od upravnih i administrativnih pristojbi, pristojbi po posebnim propisima i naknada ostvareni su u iznosu od 4.343.996,40 kn što je 96,39% od planiranih 4.506.500,00 kn. Među navedenim prihodima najznačajniji su prihodi od komunalnog doprinosa u iznosu od 2.718.068,64 kn, te prihodi od komunalne naknade u iznosu od 786.566,33 kn.

Prihodi od prodaje prozivoda i robe te pruženih usluga i prihodi od donacija ostvareni su u iznosu od 87.376,84 kn što je 91,98% od planiranih 95.000,00 kn i odnose se na sredstva naplate od Hrvatskih voda u iznosu od 10 posto uplaćene naknade za uređenje voda.

Proračunski korisnik Dječji vrtić „Osmjeh“ ostvario je vlastite i namjenske prihode i primitke u iznosu od 163.107,61 kn, od toga 159.207,61 kn od sufinanciranja cijene usluge (boravak djece u programima vrtića), te 3.900,00 kn prihoda od nenadležnog proračuna (sredstva Ministarstva znanosti i obrazovanja koja su dodjeljena sukladno Odluci o financijskom planu raspodjele sredstava namijenjenih sufinanciranju obveznog programa predškole za djecu predškolske dobi koji se ostvaruju u dječjim vrtićima i drugim pravnim osobama koje provode program).

6.1.2. Prihodi od prodaje nefinancijske imovine

Prihodi od prodaje nefinancijske imovine ostvareni su u iznosu od 847.525,99 kn što je 84,75% od planiranih 1.000.000,00 kn. U prihode od prodaje nefinancijske imovne ubrajamo **prihode od prodaje građevinskog zemljišta** u iznosu od 382.624,48 kn i **prihode od prodaje grobnih mjesta** u iznosu od 464.901,51 kn.

6.2. Rashodi i izdaci

Ukupni rashodi i izdaci u izvještajnom razdoblju ostvareni su u iznosu od **14.414.274,56 kn** i od toga se na rashode poslovanja odnosi **9.146.472,68 kn**, a na rashode za nabavu nefinancijske imovine **5.267.801,88 kn**.

Od značajnijih rashoda navodimo nastavak projekta sanacije i asfaltiranja nerazvrstanih cesta na području Općine Starigrad, radove na proširenju mjesnog groblja Seline, uređenje Središnjeg obalnog pojasa naselja Starigrad Paklenica, sanacija i uređenje zgrade Društvenog doma Starigrad Paklenica, nabava komunalne opreme – komposteri, nastavak izrade prostorno planske i projektne dokumentacije, te održavanje i uređenje nerazvrstanih cesta, javnih površina, plaža i javne rasvjete.

Rashodi i izdaci proračunskog korisnika DV Osmjeh ostvareni su u iznosu od 1.020.646,48 kn, od toga su rashodi i izdaci koji su financirani sredstvima Općine Starigrad 857.990,33 kn, te rashodi financirani vlastitim sredstvima iznose 162.656,15 kn.

6.2.1. Rashodi poslovanja

Rashodi poslovanja ostvareni su u iznosu od 9.146.472,68 kn ili 63,11 % od planiranih 14.493.079,00 kn.

Rashodi za zaposlene iznose 1.647.574,44 kn, a u njih su uključeni i rashodi za zaposlene u proračunskom korisniku Dječji vrtić "Osmjeh" u dijelu koji se financira iz proračuna Općine. Navedeni rashodi uključuju plaće za redovan rad (Općina Starigrad 782.544,01 kn, Dječji vrtić Osmjeh 585.062,73 kn), doprinose na plaće (Općina Starigrad 117.080,33 kn, Dječji vrtić Osmjeh 94.277,17 kn), te ostale rashode za zaposlene (Općina Starigrad 43.910,20 kn, Dječji vrtić Osmjeh 24.700,00 kn).

Materijalni rashodi su najznačajnija stavka među rashodima poslovanja i ostvareni su u iznosu od 6.040.727,27 kn. Odnose se na naknade troškova zaposlenima (službena putovanja, stručno usavršavanje zaposlenika i slično) u iznosu od 51.436,17 kn, rashode za materijal i energiju u iznosu od 945.520,31 kn (električna energija, uredski materijal, sitni inventar i auto gume, materijal i sirovine za Dječji vrtić „Osmjeh“, a najveći dio odnosi se na električnu energiju za javnu rasvjetu), rashode za usluge koji čine najveći dio ovih rashoda u iznosu od 4.666.273,18 kn (odnose se na troškove odvoza smeća, troškova vode, telefona i ostalih redovnih troškova, komunalne usluge, tekuće i investicijsko održavanje, intelektualne usluge, računalne usluge i ostale usluge – najveći dio rashoda za usluge odnosi se na troškak sanacije i asfaltiranja nerazvrstanih cesta), te na ostale nespomenute rashode poslovanja (troškovi javnih radova i građanskih akcija, naknade za rad predstavničkih i izvršnih tijela i povjerenstava, reprezentacija, pristojbe i naknade, premije osiguranja i slično) u iznosu 377.497,61 kn.

Financijski rashodi ostvareni su u iznosu od 124.133,09 kn a odnose se na plaćanje kamate za bankarske usluge, zatezne kamate te naknadu Poreznoj upravi za utvrđivanje i naplatu prihoda od poreza.

Pomoći dane u inozemstvo i unutar općeg proračuna ostvarene su u iznosu od 5.000,00 kn (isplaćena sredstva Gradskoj knjižnici Zadar za sufinanciranje Bibliobusa), a **Naknade građanima i kućanstvima** u iznosu od 389.698,41 kn (stipendije studentima, naknade za novorođenu djecu, sufinanciranje prijevoza vode, jednokratne novčane naknade i ostale naknade).

Ostali rashodi ostvareni su u iznosu od 939.339,47 kn i odnose se na tekuće donacije (političkim strankama, vjerskim zajednicama, osnovnoj školi, DVD-u i ostalim udrugama) i kapitalne pomoći (sredstva za Vodovod d.o.o. za sufinanciranje projekta izgradnje vodovoda na području Općine Starigrad).

6.2.2. Rashodi za nabavu nefinancijske imovine

Rashodi za nabavu nefinancijske imovine ostvareni su u iznosu od 5.267.801,88 kn ili 64,97% od planiranih 8.108.500,00 kn. Naveden rashodi odnose se na projekte Proširenje mjesnog groblja u Selinama, uređenje Središnjeg obalnog pojasa naselja Starigrad Paklenica – 1. podfaza, te za sanaciju i uređenje zgrade Društvenog doma, na rashode za projektne dokumentacije (projektne dokumentacije za vodovodne mreže, tri projektne dokumentacije za obuhvat Pod Bucića Podi), prostorno planske dokumentacije (Izmjene i dopune PPUO Starigrad i UPU Luka Starigrad) te uredsku opremu i namještaj, telekomunikacijske uređaje, ulaganja u računalne programe, komunalna oprema - vrtni komposteri i edukativni spremnici, te je nabavljena oprema za prostor jasličke skupine u dječjem vrtiću Osmjeh.

6.3. Rezultat poslovanja

NAZIV	UKUPNI PRIHODI I PRIMICI	UKUPNI RASHODI I IZDACI	VIŠAK/MANJAK PRIHODA I PRIMITAKA	VIŠAK/MANJAK PRIHODA/PRENESENI	VIŠAK/MANJAK PRIHODA RASPOLOŽIVIH /ZA POKRIĆE
Općina Starigrad	19.335.451,15	14.251.618,41	5.083.832,74	3.341.286,74	8.425.119,48
Dječji vrtić Osmjeh	163.107,61	162.656,15	451,46	26.712,06	27.163,52
UKUPNO:	**19.498.558,76**	**14.414.274,56**	**5.084.284,20**	**3.367.998,80**	**8.452.283,00**

Općina Starigrad je u 2022. godini ostvarila 19.335.451,15 kn ukupnih prihoda i primitaka, te 14.251.618,41 kn ukupnih rashoda i izdataka što dovodi do ostvarenog financijskog rezultata viška prihoda i primitaka u iznosu od 5.083.832,74 kn. S obzirom na preneseni višak iz prethodnih godina u iznosu od 3.341.286,74 kn, raspoloživ višak prihoda za 2023. godinu iznosi **8.425.119,48 kn**.

Proračunski korisnik Dječji vrtić „Osmjeh“ u 2022. godini ostvario je 163.107,61 kn vlastitih prihoda i primitaka, te 162.656,15 kn rashoda i izdataka financiranih vlastitim prihodima i primicima što dovodi do ostvarenog financijskog rezultata viška prihoda i primitaka u iznosu od 451,46 kn. S obzirom na preneseni višak iz prethodnih godina u iznosu od 26.712,06 kn, raspoloživ višak prihoda za 2023. godinu iznosi **27.163,52 kn**.

6.4. Potraživanja i obveze

Sukladno Pravilniku o izmjenama i dopunama Pravilnika o polugodišnjem i godišnjem izvršenju proračuna Obrazloženje ostvarenja prihoda i primitaka, rashoda i izdataka sadrži i: stanje nenaplaćenih potraživanja za prihode jedinica lokalne i područne (regionalne) samouprave i njihovih proračunskih korisnika, stanje nepodmirenih dospjelih obveza jedinica lokalne i područne (regionalne) samouprave i njihovih proračunskih korisnika, te stanje potencijalnih obveza po osnovi sudskih postupaka jedinica lokalne i područne (regionalne) samouprave i njihovih proračunskih korisnika.

6.4.1. Stanje nenaplaćenih potraživanja

Na dan 31. prosinca 2022. godine stanje nenaplaćenih potraživanja proračunskog korisnika Dječjeg vrtića „Osmjeh“ iznose 20.567,55 kn, a Općine Starigrad 4.146.357,09 kn. Zaduženja i naplatu potraživanja za poreze za Općinu Starigrad vodi Porezna uprava Ispostava Zadar. Člankom 37.a Pravilnika o izmjenama i dopunama Pravilnika o proračunskom računovodstvu i računskom planu propisani su uvjeti za provođenje ispravka vrijednosti potraživanja na kraju godine te je navedeno i provedeno i iznosi 5.406.886,19 kn kod Općine Starigrad, a kod Dječjeg vrtića Osmjeh nije provedeno s obzirom da ne postoje uvjeti za navedeno.

Potraživanja po osnovi poreza na tvrtku	18.578,20 kn
Potraživanja za porez na kuće za odmor	588.760,54 kn
Potraživanja po osnovi poreza na potrošnju	23.576,66 kn
Potraživanja po osnovi poreza na promet nekretnina	1.508.560,89 kn
Ukupno Potraživanja za poreze:	2.139.476,29 kn
Potraživanja za kamate	15.793,37 kn
Potraživanja za koncesijska odobrenja	14.000,00 kn
Potraživanja od zakupa i iznajmljivanja imovine	1.085.034,45 kn

Potraživanja za NZN	87.615,12 kn
Ukupno Potraživanja za prihode od imovine	1.202.442,94 kn
Potraživanja po osnovi komunalnih doprinosa	1.914.435,57 kn
Potraživanja po osnovi komunalnih naknada	842.786,59 kn
Potraživanja po osnovi za priključak na vodovodnu mrežu	0,60 kn
Potraživanja Naknada za razvoj vodoopskrbe	202.345,13 kn
Potraživanja Naknada za uređenje voda	1.456.621,53 kn
Ukupno Potraživanja za upravne i administrativne pristojbe, pristojbe po posebnim propisima i naknade	4.416.189,42 kn
Ispravak vrijednosti potraživanja 169	-4.981.554,24 kn
Potraživanja od prodaje građevinskog zemljišta	1.344.388,78 kn
Potraživanja za grobnice	449.702,65 kn
Ukupno Potraživanja od prodaje nefinancijske imovine	1.794.091,43 kn
Ispravak vrijednosti potraživanja 179	-425.331,95 kn
Ostala potraživanja	1.043,20 kn
Ukupno Ostala potraživanja	1.043,20 kn
Potraživanja za prihode od prodaje proizvoda i robe te pruženih usluga – Proračunski korisnik Dječji vrtić „Osmjeh“	5.666,67 kn
Ostala potraživanja - Proračunski korisnik Dječji vrtić „Osmjeh“	14.900,88 kn
Ukupno Potraživanja Proračunski korisnik Dječji vrtić „Osmjeh“	20.567,55 kn

6.4.2. Stanje obveza

Stanje obveza o na dan 31. prosinca 2022. godine kod Općine Starigrad iznosi 1.038.219,10 kn i od toga dospjele obveze iznose 38.002,70 kn i nedospjele obveze 1.000.216,40 kn. Dospjele obveze odnose se na obveze za materijalne rashode u iznosu od 32,79 kn, ostale tekuće obveze u iznosu od 22.109,91 kn i obveze za nabavu nefinancijske imovine u iznosu od 15.860,00 kn koje se sve odnose na stare godine i neka očigledno pogrešna knjiženja te je isto potrebno provjeriti i postupiti prema pravilniku što upravo i rješavamo. Nedospjele obveze odnose se na obveze za rashode poslovanja u iznosu od 495.150,27 kn (plaće zaposlenih za prosinac 2022. godine koje dospijevaju u siječnju 2023. godine u iznosu od 77.311,57 kn, obveze za PDV odnose se na prijavljeni PDV za prosinac čije je dospijeće plaćanja do kraja siječnja 2023. godine u iznosu od 232.162,75 kn, obveze za Naknadu za uređenje voda odnose se na prijavljeni iznos NUV-a čije je dospijeće uplate Hrvatskim vodama u siječnju 2023. godine u iznosu od 7.966,64 kn i materijalni rashodi koji se odnose na plaćanja troškova električne energije, odvoza smeća, opskrbu vodom, komunalnih usluga, tekućih održavanja, telefona, poštarine, promidžbe i informiranja, usluga održavanja računala, intelektualnih usluga, bankarskih usluga, ostalih usluga i ostalih redovnih troškova koji dospijevaju u siječnju 2023. godine u iznosu od 177.709,31 kn), te obveze za nabavu nefinancijske imovine u iznosu od 505.066,13 kn (izdani računi koji dospijevaju u siječnju 2023. godine i odnose se na račun za radove na sanaciji i uređenju Društvenog doma u Starigradu u iznosu od 502.891,13 kn i račun za preostale rate za otplatu mobilnog uređaja u iznosu od 2.175,00 kn).

Stanje obveza iskazano na dan 31. prosinca 2022. godine kod Dječjeg vrtića Osmjeh iznosi 94.643,67 kn i navedeno su nedospjele obveze koje se odnose na obveze za rashode poslovanja (plaće zaposlenih za prosinac 2022. godine koje dospijevaju u siječnju 2023. godine i ostale obveze).

6.4.3. Stanje potencijalnih obveza po osnovi sudskih postupaka

Popis sporova koje za Općinu Starigrad kao tuženika vodi Odvjetničko društvo Franko Kotlar, Ana Vidov i partneri koji predstavljaju potencijalne obveze po sudskim sporovima te je uspostavljena izvanbilančna evidencija navedenih sporova u ukupnom iznosu od 33.000,00 kn:

Sudski sporovi u tijeku koji mogu postati obveza za Općinu Starigrad					
Redni broj	Poslovni broj	Tuženik	Tužitelj	Opis	VPS
1.	P-1949/22	Općina Starigrad	Šime Bušljeta	Utvrđivanje prava vlasništva	11.000,00 kn
2.	P-1796/22	Općina Starigrad	Miljenko Dokoza	Utvrđivanje prava vlasništva	11.000,00 kn
3.	P-2124/22	Općina Starigrad	Turk Karmela i Marijan	Utvrđivanje prava vlasništva	11.000,00 kn
					33.000,00 kn

Proračunski korisnik Dječji vrtić „Osmjeh“ nema potencijalnih obveza po osnovi sudskih postupaka.

6.5. Izvršenje po programima iz Posebnog dijela proračuna

Izvršenje po programima prikazano je u Posebnom dijelu proračuna po programskog klasifikaciji.

Program **Redovna djelatnost Općinskog vijeća** obuhvaća naknade za rad predstavničkog tijela, izdatke za proslavu Dana općine Starigrad i za javna priznanja. Općinsko vijeće predstavničko je tijelo građana i tijelo lokalne samouprave koje donosi odluke i akte u okviru prava i dužnosti Općine te obavlja i druge poslove u skladu sa Ustavom, zakonom i Statutom. Općinsko vijeće dodjeljuje i javna priznanja za osobita postignuća i doprinos od značaja za razvitak i ugled Općine, a osobito za naročite uspjehe ostvarene u području gospodarstva, znanosti, kulture, zaštite i unapređivanja čovjekovog okoliša, ljudskih prava, sporta, tehničke kulture, zdravstva i drugih javnih djelatnosti. Program je izvršen u iznosu od 86.245,67 kn.

Naziv programa	1001 Redovna djelatnost Općinskog vijeća
Zakonska osnova	• Zakon o lokalnoj i područnoj (regionalnoj) samoupravi (NN 33/01, 60/01, 129/05, 109/07, 125/08, 36/09, 36/09, 150/11, 144/12, 19/13, 137/15, 123/17, 98/19, 144/20) • Statut Općine Starigrad (Službeni glasnik Zadarske županije 03/18, 08/18, 03/20, 3/21) • Odluka o utvrđivanju naknade članovima Općinskog vijeća Općine Starigrad (Službeni glasnik Zadarske županije 19/21) • Poslovnik Općinskog vijeća Općine Starigrad (Službeni glasnik Zadarske županije 19/21) • Odluka o javnim priznanjima Općine Starigrad (Službeni glasnik Zadarske županije 03/18)
	• Aktivnost A100001 Predstavnička tijela

Opis programa (aktivnosti)	• Aktivnost A100002 Dan Općine Starigrad • Aktivnost A100003 Javna priznanja Općine Starigrad
Ciljevi programa	Djelotvorno izvršavanje funkcije Općinskog vijeća Općine Starigrad; Aktivno sudjelovanje vijećnika u radu Općinskog vijeća; Obilježavanje Dana Općine Starigrad; Dodjela javnih priznanja Općine Starigrad.
Planirana i izvršena sredstva	• Planirano 2022. godina = 120.000,00 kn • Izvršenje 2022. godina = 86.245,67 kn
Pokazatelj rezultata	Redovito održavanje sjednica Općinskog vijeća; Obračun i uplata zakonskih davanja vijećnicima; Dodjela javnih priznanja.
Ostvareni ciljevi i rezultati	Redovito su održane sjednice Općinskog vijeća; Obračunata su i uplaćena zakonska davanja vijećnicima; Obilježen je Dan Općine Starigrad.

Program **Redovna djelatnost Povjerenstva** odnosi se na sredstva naknada povjerenstva za koncesije na pomorskom dobru i izvršen je u iznosu od 6.181,25 kn.

Naziv programa	0101 Redovna djelatnost Povjerenstva
Regulatnorni okvir	• Zakon o lokalnoj i područnoj (regionalnoj) samoupravi (NN 33/01, 60/01, 129/05, 109/07, 125/08, 36/09, 36/09, 150/11, 144/12, 19/13, 137/15, 123/17, 98/19,144/20) • Zakon o pomorskom dobru i morskim lukama (NN 158/03, 100/04, 141/06, 38/09, 123/11, 56/16, 98/19) • Uredbe o postupku davanja koncesijskog odobrenja na pomorskom dobru (NN 36/04, 63/08, 133/13, 63/14) • Godišnji plan upravljanja pomorskim dobrom na području Općine Starigrad za naredne godine pojedinačno koji će biti objavljen u Službenom glasniku Zadarske županije • Odluku o imenovanju Vijeća za dodjelu koncesijskih odobrenja Starigrad (Službeni glasnik Zadarske županije 19/21)
Opis programa (aktivnosti)	• Aktivnost A100001 Povjerenstvo za dodjelu koncesijskih odobrenja
Ciljevi programa	Izdavanje koncesijskih odobrenja za obavljanje djelatnosti na pomorskom dobru.
Planirana i izvršena sredstva	• Planirano 2022. godina = 10.000,00 kn • Izvršenje 2022. godina = 6.181,25 kn
Pokazatelj rezultata	Redovito izdavanje koncesijskih odobrenja za obavljanje djelatnosti na pomorskom dobru, Evidencija izdanih koncesijskih odobrenja.
Ostvareni ciljevi i rezultati	Izdavana su koncesijska odobrenja za obavljanje djelatnosti na pomorskom dobru u skladu sa zahtjevima; uspostavljena je Evidencija izdanih koncesijskih odobrenja.

Program političkih stranaka obuhvaća sredstva za financiranje političkih stranaka u iznosu od 55.000,00 kn. Pravo na redovito godišnje financiranje iz sredstava proračuna jedinice imaju političke stranke koje su prema konačnim rezultatima izbora dobile mjesto člana u predstavničkom tijelu jedinice i nezavisni vijećnici. Program je izvršen u iznosu 50.416,66 kn.

Naziv programa	1002 Program političkih stranaka
Regulatnorni okvir	• Zakon o lokalnoj i područnoj (regionalnoj) samoupravi (NN 33/01, 60/01, 129/05, 109/07, 125/08, 36/09, 36/09, 150/11, 144/12, 19/13, 137/15, 123/17, 98/19, 144/20) • Zakon o financiranju političkih aktivnosti, izborne promidžbe i

	referenduma (NN 29/19, 98/19) • Odluka o raspoređivanju sredstava za financiranje političkih stranaka i predstavnika izabranih sa liste grupe birača za naredne godine pojedinačno koje će biti objavljene u Službenom glasniku Zadarske županije
Opis programa (aktivnosti)	• Aktivnost A100001 Redovan rad političkih stranaka
Ciljevi programa	Financijska potpora političkim strankama i nezavisnim vijećnicima
Planirana i izvršena sredstva	• Planirano 2022. godina = 55.000,00 kn • Izvršenje 2022. godina = 50.416,66 kn
Pokazatelj rezultata	Aktivno sudjelovanje vijećnika i nezavisnih vijećnika u radu Općinskog vijeća.
Ostvareni ciljevi i rezultati	Aktivno sudjelovanje vijećnika i nezavisnih vijećnika u radu Općinskog vijeća; Isplaćena financijskih potpora u skladu sa Odlukom.

Program **Redovna djelatnost Jedinstvenog upravnog odjela** obuhvaća rashode za zaposlene, rashode za materijal i energiju, rashode za usluge, financijske rashode, tekuću zalihu proračuna, uredsku opremu, računala i računalnu opremu i programe, telekomunikacijske uređaje i opremu. Ovim programom se osiguravaju materijalni uvjeti za rad, aktivnosti kojima se osiguravaju sredstva za redovno financiranje prava zaposlenika iz radnog odnosa, aktivnosti za podmirenje materijalnih rashoda i rashoda za usluge, te nabavu opreme i programa za stvaranje kvalitetnijih uvjeta za rad. Za obavljanje poslova iz samoupravnog djelokruga Općine te obavljanje poslova državne uprave koji su zakonom preneseni na Općinu, ustrojava se Jedinstveni upravni odjel. Jedinstveni upravni odjel u okviru svoga djelokruga neposredno izvršava i nadzire provođenje zakona i općih i pojedinačnih akata tijela Općine te poduzima propisane mjere: neposredno izvršava i osigurava provedbu zakona, odluka, općih i pojedinačnih akata Općinskog vijeća i Općinskog načelnika; neposredno izvršava poslove državne uprave prenijete u djelokrug Općine; prati stanje u područjima iz svog djelokruga i o tome izvještava Općinskog načelnika; priprema nacrte odluka i drugih općih akata koje donosi Općinsko vijeće, nacrte akata koje donosi Općinski načelnik, te izvješća, analize i druge materijale iz svog djelokruga za potrebe Općinskog vijeća i Općinskog načelnika; pruža stručnu pomoć građanima u okviru prava i ovlasti Općine; podnosi izvješća Općinskom načelniku o svom radu; obavlja i druge poslove u skladu sa zakonom. Program je izvršen u iznosu od 2.165.174,73 kn.

Naziv programa	0100 Redovna djelatnost Jedinstvenog upravnog odjela
Regulatorni okvir	• Zakon o lokalnoj i područnoj (regionalnoj) samoupravi (NN 33/01, 60/01, 129/05, 109/07, 125/08, 36/09, 36/09, 150/11, 144/12, 19/13, 137/15, 123/17, 98/19,144/20) • Zakon o proračunu (NN 87/08, 136/12, 15/15) • Odluka o ustrojstvu Jedinstvenog upravnog odjela Općine Starigrad (Službeni glasnik Zadarske županije 06/06) • Pravilnik o unutarnjem redu Jedinstvenog upravnog odjela Općine Starigrad (Službeni glasnik Zadarske županije 06/06), Izmjene i dopune Pravilnika o unutarnjem redu Jedinstvenog upravnog odjela Općine Starigrad (Službeni glasnik Zadarske županije 07/16) i II. Izmjene i dopune pravilnika o unutarnjem redu Jedinstvenog upravnog odjela Općine Starigrad (Službeni glasnik Zadarske županije 17/17) • Odluka o visini osnovice i koeficijentima za obračun plaće / naknade za dužnosnike Općine Starigrad Starigrad (Službeni glasnik Zadarske županije 08/19) • Odluka o koeficijentima za obračun plaće službenika i namještenika u

	Jedinstvenom upravnom odjelu Općine Starigrad (Službeni glasnik Zadarske županije 15/13, 07/16) • Odluka o izmjeni Odluke o koeficijentima za obračun plaće službenika i namještenika u Jedinstvenom upravnom odjelu Općine Starigrad (Službeni glasnik Zadarske županije 08/19)
Opis programa (aktivnosti)	• Aktivnost A100001 Rashodi za zaposlene • Aktivnost A100002 Rashodi za materijal i energiju • Aktivnost A100003 Rashodi za usluge • Aktivnost A100004 Financijski rashodi • Aktivnost A100005 Tekuća zaliha proračuna • Aktivnost A100010 Promocija Monografije Starigrad Paklenica • Aktivnost A100011 Lokalne radne akcije i proslave • Kapitalni projekt K100001 Uredska oprema • Kapitalni projekt K100002 Računala, računalna oprema i programi • Kapitalni projekt K100003 Telekomunikacijski uređaji i oprema
Ciljevi programa	Osiguravanje materijalnih uvjeta za rad općinske uprave radi zadovoljavanja potreba građana u okviru zakonom utvrđenih zadaća koje obavlja jedinica lokalne samouprave; Pravovremeno izvršavanje aktivnosti iz nadležnosti općinske uprave; Poboljšanje kvalitete i brzine radnih procesa i postupaka rada kroz nabavku modernije opreme i stvaranje kvalitetnijih uvjeta rada djelatnika.
Planirana i izvršena sredstva	• Planirano 2022. godina = 3.192.787,00 kn • Izvršenje 2022. godina = 2.165.174,73 kn
Pokazatelj rezultata	Pravovremeno doneseni akti; Pravovremeno obavljanje djelatnosti iz nadležnosti Jedinstvenog upravnog odjela.
Ostvareni ciljevi i rezultati	Pravovremeno su se obavljale djelatnosti i poslovi iz djelokruga rada Jedinstvenog upravnog odjela; Osigurani su materijalni uvjeti za rad; Isplaćene su plaće i podmireni rashodi za materijal i energiju, usluge te financijski rashodi; Isplaćena su sredstva iz tekuće zalihe proračuna; Poboljšavani su uvjeti za rad.

Program **Financiranje udruga i ostale donacije** obuhvaća sredstva dodijeljena udrugama, vjerskim zajednicama i Crvenom križu temeljem Zakona i Pravilnika o financiranju javnih potreba. Program je izvršen u iznosu od 99.097,23 kn i odnosi se na izvršena sredstva za Crveni križ sukladno Zakonu o Hrvatskom crvenom križu, donacije vjerskim zajednicama, obilježavanje obljetnica i spomendana Domovinskog rata te tekuće donacije udrugama sukladno Pravilniku o financiranju javnih potreba Općine Starigrad.

Naziv programa	0101 Financiranje udruga i ostale donacije
Regulatnorni okvir	• Zakon o lokalnoj i područnoj (regionalnoj) samoupravi (NN 33/01, 60/01, 129/05, 109/07, 125/08, 36/09, 36/09, 150/11, 144/12, 19/13, 137/15, 123/17, 98/19,144/20) • Zakon o Hrvatskom crvenom križu (NN 71/10, 136/20) • Zakon o udrugama (NN 74/14, 70/17, 98/19) • Uredba o kriterijima, mjerilima i postupcima financiranja i ugovaranja programa i projekata od interesa za opće dobro koje provode udruge (NN 26/15, 37/21) • Pravilnik o financiranju javnih potreba Općine Starigrad (Službeni glasnik Zadarske županije 16/16)
Opis programa (aktivnosti)	• Aktivnost A100001 Tekuće donacije vjerskim zajednicama • Aktivnost A100002 Tekuće donacije Crveni križ • Aktivnost A100003 Tekuće donacije braniteljske udruge

	• Aktivnost A100004 Tekuće donacije udrugama • Aktivnost A100008 Obilježavanje obljetnica i spomendana Dom. rata
Ciljevi programa	Financiranje prijavljenih programa i projekata; Sufinanciranje izgradnje zvonika Sv. Jurja; Obilježavanje datuma i obljetnica Domovinskog rata.
Planirana i izvršena sredstva	• Planirano 2022. godina = 225.000,00 kn • Izvršenje 2022. godina = 99.097,23 kn
Pokazatelj rezultata	Broj uspješno provedenih programa i projekata; Zadovoljstvo građana kroz sufinanciranje udruga.
Ostvareni ciljevi i rezultati	Financirani su prijavljeni programi temeljem Javnog natječaja; Obilježeni su datumi i obljetnice Domovinskog rata; Isplaćena su sredstva Crvenom križu sukladno Zakonu; Isplaćena su sredstva vjerskim zajednicama.

Program **Poticanje razvoja gospodarstva** obuhvaća sredstva za LAG Bura i FLAG 3 mora. LAG Bura pokriva područje devet jedinica lokalne samouprave (JLS): Grad Obrovac i Općine Jasenice, Novigrad, Poličnik, Posedarje, Ražanac, Starigrad, Vrsi i Zemunik Donji i osnovan je kao organizacija civilnog društva i predstavlja partnerstvo između lokalnih samouprava, poduzetnika i civilnog društva područja kojeg obuhvaća u svrhu održivog razvoja. LAGUR/FLAG "Tri mora" nalazi se u Zadarskoj županiji na središnjem dijelu Jadranske Hrvatske. Područje LAGUR-a obuhvaća administrativna područja sedam jedinica lokalne samouprave i to Grad Obrovac i Općine Jasenice, Novigrad, Posedarje, Poličnik, Ražanac i Starigrad i predstavlja partnerstvo gospodarskog, javnog i civilnog sektora. Program je izvršen u iznosu od 12.500,00 kn.

Naziv programa	0102 Poticanje razvoja gospodarstva
Regulatnorni okvir	• Zakon o lokalnoj i područnoj (regionalnoj) samoupravi (NN 33/01, 60/01, 129/05, 109/07, 125/08, 36/09, 36/09, 150/11, 144/12, 19/13, 137/15, 123/17, 98/19, 144/20) • Statut Lokalne akcijske grupe Bura (Godišnja skupština Lokalne akcijske grupe Bura, 18.12.2017. godine) • Statut Lokalne akcijske grupe u ribarstvu „Tri mora“ (Osnovačka skupština FLAG Tri mora, 12.01.2016. godine)
Opis programa (aktivnosti)	• Aktivnost A100001 Članstvo u lokalnim akcijskim grupama
Ciljevi programa	Razvoj ruralnog područja podržavanjem lokalne poljoprivrede i malih poduzetnika; Napredak ruralnog lokalnog kraja i stanovništva; Razvoj ribarskog gospodarstva.
Planirana i izvršena sredstva	• Planirano 2022. godina = 12.500,00 kn • Izvršenje 2022. godina = 12.500,00 kn
Pokazatelj rezultata	Uplaćena članarina za tekuću godinu; Sudjelovanje u radu akcijskih grupa.
Ostvareni ciljevi i rezultati	Uplaćena je članarina; Aktivno se sudjelovalo u radu FLAG 3 mora i LAG Bura.

Program **Turizam** obuhvaća projekt Destinacija aktivnog turizma, sufinanciranje projekata Turističke zajednice i usluge oglašavanja Turističke zajednice Zadarske županije (Ryanair) u ukupnom iznosu od 637.500,00 kn. Jedinica lokalne samouprave u okviru svog samoupravnog djelokruga posebno vodi brigu o osiguranju uvjeta za razvoj turizma, a osobito o uređenju naselja, javnoj turističkoj infrastrukturi, zaštiti okoliša, prirodnoj i kulturnoj baštini i slično stoga se sufinanciraju projekti Turističke Zajednice Općine Starigrad. Projekt Okusi baštinu obuhvaća niz edukativnih i kulturno-turističkih događanja za lokalnu zajednicu i turista, kroz koje se želi doprinijeti očuvanju, vrednovanju i promociji kulturne- maritimne baštine te tradicije ribarstva i marikulture na području Općine Starigrad koja je članica

LAGUR-a Tri mora. Nositelj projekta je TZO Starigrad, a Općina Starigrad je partner te će u projektu sudjelovati financiranjem gastro radionice za ugostitelje. Program je izvršen u iznosu od 110.000,00 kn.

Naziv programa	0103 Turizam
Regulatnorni okvir	• Zakon o lokalnoj i područnoj (regionalnoj) samoupravi (NN 33/01, 60/01, 129/05, 109/07, 125/08, 36/09, 36/09, 150/11, 144/12, 19/13, 137/15, 123/17, 98/19, 144/20) • Ugovor o suradnji na udruženim marketinškim aktivnostima između Općine Starigrad i Turističke zajednice Zadarske županije • Zakon o turističkim zajednicama i promicanju hrvatskog turizma (NN 52/19, 42/20)
Opis programa (aktivnosti)	• Aktivnost A100001 Poticanje razvoja turizma • Aktivnost A100003 Turistička zajednica Općine Starigrad • Kapitalni projekt K100002 Destinacija aktivnog turizma
Ciljevi programa	Poticanje daljnjeg razvoja turizma; Pozicioniranje Općine Starigrad kao vodeće destinacije aktivnog turizma
Planirana i izvršena sredstva	• Planirano 2022. godine = 637.500,00 kn • Izvršenje 2022. godine = 110.000,00 kn
Pokazatelj rezultata	Unapređenje turističkih sadržaja; Izrada projektne dokumentacije za projekt AAA destinacije; Povećanje broja noćenja turista.
Ostvareni ciljevi i rezultati	Sufinancirani su projekti TZ Općine Starigrad te su time unaprijeđeni turistički sadržaji; Izrada dijela projektne dokumentacije za projekt AAA destinacije.

Program **Sufinanciranje ureda, poduzeća i drugih subjekata** obuhvaća sufinanciranje upravnih odjela Zadarske županije, sufinanciranje Županijske uprave za ceste, sufinanciranje projekata Vodovoda d.o.o., sufinanciranje skloništa za pse, sufinanciranje komunalnog poduzeća Argyruntum d.o.o., sredstva za Pročišćivač otpadnih voda Benkovac i Aglomeraciju Karinskog i Novigradskog mora, Podvelebitskog kanala te zapadnog dijela zadarskog zaleđa za izgradnju vodno-komunalne infrastrukture, te sredstva za sufinanciranje Županijske lučke uprave vezano za izradu projektne dokumentacije za Luku Starigrad. Program je izvršen u iznosu od 69.317,75 kn i odnosi se na sufinanciranje projekata Vodovod d.o.o.

Naziv programa	0104 Sufinanciranje ureda, poduzeća i drugih subjekata
Regulatnorni okvir	• Zakon o lokalnoj i područnoj (regionalnoj) samoupravi (NN 33/01, 60/01, 129/05, 109/07, 125/08, 36/09, 36/09, 150/11, 144/12, 19/13, 137/15, 123/17, 98/19, 144/20) • Zakon o financiranju vodnoga gospodarstva (NN 153/09, 90/11, 56/13, 154/14 , 119/15, 120/16, 127/17, 66/19) • Zakon o zaštiti životinja (NN 102/17, 32/19)
Opis programa (aktivnosti)	• Aktivnost A100001 Sufinanciranje UO Zadarske županije • Aktivnost A100002 Sufinanciranje Županijske uprave za ceste • Aktivnost A100003 Sufinanciranje projekata Vodovod d.o.o. • Aktivnost A100005 Sufinanciranje skloništa za pse • Aktivnost A100006 Sufinanciranje komunalnog poduzeća Argyruntum d.o.o. • Aktivnost A100009 Pročišćivač otpadnih voda Benkovac • Aktivnost A100010 Aglomeracija Karinsko i Novigradsko more, Podvelebitski kanal i zapadni dio zadarskog zaleđa

	• Aktivnost A100011 Sufinanciranje Županijske lučke uprave
Ciljevi programa	Osiguranje razvoja određenih područja i zadovoljenje zakonskih propisa kroz zajedničko financiranje.
Planirana i izvršena sredstva	• Planirano 2022. godina = 1.170.000,00 kn • Izvršenje 2022. godina = 69.317,75 kn
Pokazatelj rezultata	Gradnja vodnih građevina; gradnja skloništa za pse na prostoru Zadarske županije; Poboljšanje funkacioniranja pročišćavanja otpadnih voda.
Ostvareni ciljevi i rezultati	Osigurano je sufinanciranje projekata Vodovod d.o.o. za gradnju vodnih građevina.

Program **Zaštita okoliša** obuhvaća nabavku komunalne opreme – kante, te nastavak aktivnosti vezano za provedeni projekt sanacije odlagalište otpada Samograd koji u narednom razdoblju obuhvaća uslugu provedbe praćenja stanja okoliša te izrade izvješća o stanju saniranog odlagališta otpada Samograd Program je izvršen u iznosu od 188.386,50 kn.

Naziv programa	0105 Zaštita okoliša
Regulatnorni okvir	• Zakon o lokalnoj i područnoj (regionalnoj) samoupravi (NN 33/01, 60/01, 129/05, 109/07, 125/08, 36/09, 36/09, 150/11, 144/12, 19/13, 137/15, 123/17, 98/19, 144/20) • Zakon o održivom gospodarenju otpadom (NN 94/13, 73/17, 14/19, 98/19) • Zakon o Fondu za zaštitu okoliša i energetsku učinkovitost (NN 107/03, 144/12) • Zakon o zaštiti okoliša (NN 80/13, 153/13, 78/15, 12/18, 118/18)
Opis programa (aktivnosti)	• Aktivnost A100001 Gospodarenje otpadom • Kapitalni projekt K100003 Odlagalište otpada Samograd
Ciljevi programa	Uspostava odvajanja otpada na mjestu nastanka kako bi se smanjila količina miješanog komunalnog otpada koji nastaje; Monitoring saniranog odlagališta otpada Samograd; Izrada projektne dokumentacije Reciklažno dvorište; Provedba ciljeva i zadaća iz plana gospodarenja otpadom.
Planirana i izvršena sredstva	• Planirano 2022. godina = 195.000,00 kn • Izvršenje 2022. godina = 188.386,50 kn
Pokazatelj rezultata	Uspostavljanje prakse odvajanja otpada; Izrada projektne dokumentacije Reciklažno dvorište i monitoring i izrada izvješća o stanju saniranog odlagališta otpada Samograd.
Ostvareni ciljevi i rezultati	Izrađeno izvjepće o stanju saniranog odlagališta otpada Samograd; nabavljena komunalna oprema – komposteri.

Program **Održavanje općinskih objekata** obuhvaća održavanje općinskih objekata, te sanaciju i uređenje zgrade Društveni dom Starigrad i izvršen je u iznosu od 2.167.984,67 kn.

Naziv programa	0106 Održavanje općinskih objekata
Regulatnorni okvir	• Zakon o gradnji (NN 153/13, 20/17, 39/19, 125/16) • Zakon o prostornom uređenju (NN 153/13, 65/17, 114/18, 39/19, 98/19) • Zakon o poslovima i djelatnostima prostornog uređenja i gradnje (NN 78/15, 118/18, 110/19)
Opis programa (aktivnosti)	• Kapitalni projekt K100002 Sanacija zgrade stare škole u Selinama • Kapitalni projekt K100003 Sanacija i uređenje zgrade Društveni dom Starigrad • Kapitalni projekt K100004 Sanacija i uređenje zgrade bivšeg Matičnog

	ureda (Interpretacijski centar mora) • Tekući projekt T100001 Tekuće i investicijsko održavanje općinskih objekata
Ciljevi programa	Održavanje općinskih objekata u urednom stanju; Uređenje općinskih objekata.
Planirana i izvršena sredstva	• Planirano 2022. godina = 3.055.000,00 kn • Izvršenje 2022. godina = 2.167.984,67 kn
Pokazatelj rezultata	Izrađena projektna dokumentacija za sanaciju zgrade Stare škole u Selinama; uređen Društveni dom Starigrad; Tekuće održavanje općinskih objekata.
Ostvareni ciljevi i rezultati	Izvršeno je tekuće održavanje općinskih objekata koji se drže u urednom stanju; Uređenje Društvenog doma Starigrad je u završnoj fazi.

Program **Razvoj vodoopskrbe na području Općine Starigrad** odnosi se na projekt Podvelebitski pravac kojim će se rješiti problem opskrbe pitkom vodom zapadnog dijela Općine Starigrad. 80% sufinancirat će Hrvatske vode, a 20% Općina Starigrad. Općina Starigrad je ishodila sljedeće građevinske dozvole te su izvršeni radovi: Vodosprema Starigrad, Hidrostanica Kruškovac i Produžetak magistralnog cjevoda do zaseoka Koići. U procesu projektiranja je: Rekonstrukcija magistralnog cjevovoda od Maslenice do Starigrada; Projektiranje glavnog cjevovoda od zaseoka Kojići u Starigradu do Mandaline (granica Zadarske županije) te VS Šibuljina, HS Šibuljina, HS Kruščica i HS Čavići-Milovac s dovodnim cjevovodima i tlačnim mrežama te vodovodne mreže naselja Tribanj (područja Kojići, Grabovača-Milovac-Čavići-Lađin porat, Šilježetarica, Kozjača, Šibuljina, Kopovine, Kruščica, Običaj, Lisarica i Mandalina), te Projektiranje glavnog cjevovoda u Ličko-senjskoj županiji od granice sa Zadarskom županijom do Lukovog Šugarja i VS Lukovo Šugarje s dovodnim cjevovodom. Kroz 2022. aktivne investicije u kojima sudjelujemo kao sufinancijeri su Projektiranje glavnog cjevovoda od zaseoka Kojići u Starigradu do Mandaline (granica Zadarske županije) te VS Šibuljina, HS Šibuljina, HS Kruščica i HS Čavići-Milovac s dovodnim cjevovodima i tlačnim mrežama te vodovodne mreže naselja Tribanj (područja Kojići, Grabovača-Milovac-Čavići-Lađin porat, Šilježetarica, Kozjača, Šibuljina, Kopovine, Kruščica, Običaj, Lisarica i Mandalina) gdje sudjelujemo sa planiranih 20%, te investicija Rekonstrukcija magistralnog cjevovoda od Maslenice do Starigrada gdje je procijenjena vrijednost građenja i nadzora 35.000.000,00 kn gdje će radovi početi kroz 2022. godinu, a završiti tokom 2023. godine. Po sadašnjim omjerima sufinanciranja Općina Starigrad trebala bi preuzeti iznos od 20% no u tijeku su pregovori na navedenu temu prema kojem bi se udio smanjio na 10% te bi u istom sudjelovali i Općine Maslenica i Karlobag. Po novom navedeni radovi financirat će se iz sredstava naknade za razvoj vodoopskrbe, pa Općina više neće imati trošak po navedenom.

Naziv programa	1008 Razvoj vodoopskrbe na području Općine Starigrad
Regulatnorni okvir	• Pravilnik o jednostavnim i drugim građevinama i radovima (NN 112/17, 34/18, 36/19, 98/19, 31/20) • Zakon o gradnji (NN 153/13, 20/17, 39/19, 125/16) • Zakon o prostornom uređenju (NN 153/13, 65/17, 114/18, 39/19, 98/19) • Zakon o poslovima i djelatnostima prostornog uređenja i gradnje (NN 78/15, 118/18, 110/19)
Opis programa (aktivnosti)	• Tekući projekt T100001 Vodoopskrba zapadnog dijela Općine Starigrad
Ciljevi programa	Sufinanciranje izrade projektne dokumentacije i sufinanciranje izgradnje.
Planirana i izvršena sredstva	• Planirano 2022. godina = 580.000,00 kn

	• Izvršenje 2022. godina = 0,00 kn
Pokazatelj rezultata	Izrađena projektna dokumentacija i odrađeni radovi po planu.
Ostvareni ciljevi i rezultati	Izrađena je projektna dokumentacija i odrađeni su radovi po planu, ali bez sufinanciranja Općine Starigrad.

Program **Unaprjeđenje stanovanja** odnosi se na dobavu i uređenje dječjih igrališta i urbane opreme (klupe) čime se poboljšavaju uvjeti stanovanja i osiguravaju dodatni sadržaji i nije bilo izvršenja.

Naziv programa	1010 Unapređenje stanovanja
Regulatnorni okvir	• Zakon o lokalnoj i područnoj (regionalnoj) samoupravi (NN 33/01, 60/01, 129/05, 109/07, 125/08, 36/09, 36/09, 150/11, 144/12, 19/13, 137/15, 123/17, 98/19,144/20)
Opis programa (aktivnosti)	• Aktivnost A100001 Poboljšanje sadržaja stanovanja
Ciljevi programa	Osiguranje dodatnih sadržaja; Poboljšanje uvjeta stanovanja.
Planirana i izvršena sredstva	• Planirano 2022. godina = 70.000,00 kn • Izvršenje 2022. godina = 0,00 kn
Pokazatelj rezultata	Nabava dječjeg igrališta; Nabava urbane opreme.
Ostvareni ciljevi i rezultati	Nisu ostvareni – nije nabavljena dodatna urbana oprema niti nova dječja igrališta.

Program **Protupožarna zaštita** izvršen je u iznosu od 360.000,00 kn i odnosi se na tekuće donacije DVD-u Starigrad Paklenica.

Naziv programa	1000 Protupožarna zaštita
Regulatnorni okvir	• Zakon o zaštiti od požara (NN 92/10) • Zakon o gradnji (NN 153/13, 20/17, 39/19, 125/16) • Zakon o prostornom uređenju (NN 153/13, 65/17, 114/18, 39/19, 98/19) • Zakon o poslovima i djelatnostima prostornog uređenja i gradnje (NN 78/15, 118/18, 110/19)
Opis programa (aktivnosti)	• Aktivnost A100001 Osnovna djelatnost DVD-a Starigrad • Kapitalni projekt K100001 Vatrogasni dom
Ciljevi programa	Postizanje učinkovite protupožarne zaštite.
Planirana i izvršena sredstva	• Planirano 2022. godina = 410.000,00 kn • Izvršenje 2022. godina = 360.000,00 kn
Pokazatelj rezultata	Isplaćena sredstva za poslovanje DVD-a; projekt uređenja Vatrogasnog doma.
Ostvareni ciljevi i rezultati	Isplaćena su sredstva za poslovanje DVD-a.

Program **Civilna zaštita i Hrvatska gorska služba spašavanja** odnosi se na sredstva za HGSS sukladno Zakonu o hrvatskoj gorskoj službi spašavanja, te izdatke za poslove civilne zaštite i izvršen je u iznosu od 32.875,00 kn.

Naziv programa	1001 Civilna zaštita i Hrvatska gorska služba spašavanja
Regulatnorni okvir	• Zakon o sustavu civilne zaštite (NN 82/15, 118/18, 31/20, 20/21) • Zakon o Hrvatskoj gorskoj službi spašavanja (NN 79/06, 110/15)

Opis programa (aktivnosti)	• Aktivnost A100001 Civilna zaštita • Aktivnost A100002 Aktivnosti HGSS-a
Ciljevi programa	Edukacija i osposobljavanje jedinice civilne zaštite; Djelotvorno izvršavanje poslova iz djelokruga rada HGSS-stanica Zadar.
Planirana i izvršena sredstva	• Planirano 2022. godina = 70.000,00 kn • Izvršenje 2022. godina = 32.875,00 kn
Pokazatelj rezultata	Broj provedenih vježbi i osposobljavanja civilne zaštite; Djelotvorno izvršavanje poslova iz djelokruga rada HGSS-stanica Zadar.
Ostvareni ciljevi i rezultati	Izrađeni planovi vezani za civilnu zaštitu; Isplaćana sredstva za rad HGSS-stanica Zadar.

Program **Održavanje komunalne infrastrukture** odnosi se na održavanje javne rasvjete, nerazvrstanih cesta, groblja, igrališta, deponija otpada, javnih površina, plaža i obalnog pojasa, te usluge deratizacije i dezinsekcije, veterinarsko higijeničarski poslovi i sanacija i asfaltiranje nerazvrstanih cesta. Komunalna infrastruktura održava se u skladu s programom održavanja komunalne infrastrukture ili u skladu s ugovorom ili drugim aktom određenim ovim Zakonom ili posebnim zakonom i ostvaren je u iznosu od 4.334.827,10 kn.

Naziv programa	0100 Održavanje komunalne infrastrukture
Regulatnorni okvir	• Zakon o komunalnom gospodarstvu (NN 68/18, 110/18, 32/20) • Zakon o gradnji (NN 153/13, 20/17, 39/19, 125/16) • Zakon o prostornom uređenju (NN 153/13, 65/17, 114/18, 39/19, 98/19) • Zakon o cestama (NN 84/11, 22/13, 54/13, 148/13, 92/14, 110/19) • Zakon o zaštiti životinja (NN 102/17, 32/19) • Zakon o zaštiti pučanstva od zaraznih bolesti (NN 79/07, 113/08, 43/09, 130/17, 114/18, 47/20, 134/20) • Odluka o komunalnim djelatnostima na području Općine Starigrad • Ugovor o obavljanju komunalne djelatnosti dezinsekcije, dezinfekcije i deratizacije na području Općine Starigrad za razdoblje 2020. – 2022. godine
Opis programa (aktivnosti)	• Aktivnost A100001 Održavanje javne rasvjete • Aktivnost A100002 Održavanje nerazvrstanih cesta • Aktivnost A100003 Održavanje i uređenje javnih površina • Aktivnost A100004 Održavanje groblja • Aktivnost A100005 Deratizacija i dezinsekcija • Aktivnost A100006 Održavanje deponija otpada • Aktivnost A100008 Održavanje plaža i obalnog pojasa • Aktivnost A100011 Sanacija i asfaltiranje nerazvrstanih cesta • Aktivnost A100012 Veterinarsko higijeničarski poslovi • Aktivnost A100013 Održavanje javnih površina na kojima nije dopušten promet motornim vozilima • Aktivnost A100014 Održavanje čistoće javnih površina • Aktivnost A100015 Prigodno ukrašavanje naselja
Ciljevi programa	Održavanje prometnica; održavanje funkcionalnosti javne rasvjete i plaćanje troškova energenta; održavanje zelenih površina, šetnica, dječjih igrališta u funkcionalnom stanju; održavanje groblja u funkcionalnom stanju, čišćenje i odvoz krupnog otpada; provođenje mjera DDD; provođenje veterinarsko-higijeničarskih usluga; sanacija i asfaltiranje nerazvrstanih cesta.
Planirana i izvršena sredstva	• Planirano 2022. godina = 5.820.000,00 kn • Izvršenje 2022. godina = 4.334.827,10 kn

Pokazatelj rezultata	Održavanje komunalne infrastrukture u urednom stanju i unapređenje postojećeg stanja.
Ostvareni ciljevi i rezultati	Održavane su nerazvrstane ceste, groblja, javne površine i javna rasvjeta: Održavane su plaže i obalni pojas; Provedene su DDD mjere i veterinarsko higijeničarske uslugem te prigodno ukrašavanje naselja: Sanirana su i asfaltirane nerazvrstane ceste sukladno projektu.

Program **Izgradnja komunalne infrastrukture** obuhvaća sredstva za sljedeće projekte: Groblje i mrtvačnica Seline, plaža Jaz, Rekonstrukcija nerazvrstanih cesta, Središnji obalni pojas, izgradnja javne rasvjete, Projekt uređenja male komunalne infrastrukture na šumskom području, Sanacija ulica 112. Brigade, 164. Brigade i Jose Dokoza, Dječje igralište na području Brđani, Ugostiteljsko turistička zona Pod Bucića Podi te Izradu projektnih dokumentacija za buduće projekte. Građenje komunalne infrastrukture obuhvaća sljedeće radnje i radove: rješavanje imovinskopravnih odnosa na zemljištu za građenje komunalne infrastrukture; uklanjanje i/ili izmještanje postojećih građevina na zemljištu za građenje komunalne infrastrukture i radove na sanaciji tog zemljišta; pribavljanje projekata i druge dokumentacije potrebne za izdavanje dozvola i drugih akata za građenje i uporabu komunalne infrastrukture te građenje komunalne infrastrukture u smislu zakona kojim se uređuje gradnja građevina. Komunalna infrastruktura gradi se u skladu s programom građenja komunalne infrastrukture ili u skladu s ugovorom ili drugim aktom određenim posebnim zakonom. Program je ostvaren u iznosu od 2.498.142,76 kn i odnosi se na Groblje Seline, Središnji obalni pojas, Ugostiteljsko turističku zonu Pod Bucića Podi – izrada projektne dokumentacije, te na izradu projektnih dokumentacija za buduće projekte.

Naziv programa	0101 Izgradnja komunalne infrastrukture
Regulatnorni okvir	• Zakon o komunalnom gospodarstvu (NN 68/18, 110/18, 32/20) • Zakon o gradnji (NN 153/13, 20/17, 39/19, 125/16) • Zakon o prostornom uređenju (NN 153/13, 65/17, 114/18, 39/19, 98/19) • Pravilnik o jednostavnim i drugim građevinama i radovima (NN 112/17, 34/18, 36/19, 98/19, 31/20) • Zakon o poslovima i djelatnostima prostornog uređenja i gradnje (NN 78/15, 118/18, 110/19)
Opis programa (aktivnosti)	• Kapitalni projekt K100002 Groblje i mrtvačnica Seline • Kapitalni projekt K100003 Izgradnja javne rasvjete • Kapitalni projekt K100004 Rekonstrukcija nerazvrstanih cesta • Kapitalni projekt K100006 Plaža Jaz Kulina • Kapitalni projekt K100008 Središnji obalni pojas • Kapitalni projekt K100011 Sanacija ulica 112. Brigade, 164. Brigade i Jose Dokoza • Kapitalni projekt K100012 Dječje igralište na području Brđani • Kapitalni projekt K100013 Projekt uređenja male KI na šumskom području • Kapitalni projekt K100014 Izrada projektnih dokumemntacija za prijavu projekata • Kapitalni projekt K100015 Ugostiteljsko turistička zona Pod Bucići Podi
Ciljevi programa	Realizacija pojedinačnih projekata u sklopu programa; Poboljšanje uvjeta stanovanja; Kvalitetnija turistička ponuda.
Planirana i izvršena sredstva	• Planirano 2022. godina = 3.775.000,00 kn • Izvršenje 2022. godina = 2.498.142,76 kn

Pokazatelj rezultata	Izgradnja komunalne infrastrukture kroz predložene projekte u cilju povećanje kvalitete života i stanovanja.
Ostvareni ciljevi i rezultati	Završeni su radovi na 1. fazi na groblju Seline, započet radovi na 1. podfazi uređenja Središnjeg obalnog pojasa, započete su izrade projektnih dokumentacija za Pod Bucića Podi, izrađene su projektne dokumentacije za buduće projekte na području Općine Starigrad.

Program **Prostorno i urbanističko planiranje** ostvaren je u iznosu od 93.375,00 kn i odnosi se na izradu prostorno planske dokumentacije.

Naziv programa	0102 Prostorno i urbanističko planiranje
Regulatnorni okvir	• Zakon o komunalnom gospodarstvu (NN 68/18, 110/18, 32/20) • Zakon o prostornom uređenju (NN 153/13, 65/17, 114/18, 39/19, 98/19)
Opis programa (aktivnosti)	• Kapitalni projekt K100001 Prostorno planska dokumentacija
Ciljevi programa	Izrada dokumenata prostorno planske dokumentacije.
Planirana i izvršena sredstva	• Planirano 2022. godina = 250.000,00 kn • Izvršenje 2022. godina = 93.375,00 kn
Pokazatelj rezultata	Izrada izmjena i dopuna prostornog plana; Izrada urbanističkih planova uređenja.
Ostvareni ciljevi i rezultati	U tijeku je izrada izmjena i dopuna prostornog plana; Nastavljena izrada UPU Luka Starigrad.

Program **Otkup zemljišta** odnosi se na otkup zemljišta za potrebe Općine Starigrad i nije bilo izvršenja.

Naziv programa	0104 Otkup zemljišta
Regulatnorni okvir	• Zakon o komunalnom gospodarstvu (NN 68/18, 110/18, 32/20) • Zakon o gradnji (NN 153/13, 20/17, 39/19, 125/16) • Zakon o prostornom uređenju (NN 153/13, 65/17, 114/18, 39/19, 98/19)
Opis programa (aktivnosti)	• Kapitalni projekt K100001 Otkup zemljišta
Ciljevi programa	Otkup zemljišta za buduće projekte.
Planirana i izvršena sredstva	• Planirano 2022. godina = 150.000,00 kn • Izvršenje 2022. godina = 0,00 kn
Pokazatelj rezultata	Povećanje površine otkupljenog zemljišta.
Ostvareni ciljevi i rezultati	Nisu ostvareni – nije bilo potrebe za otkup zemljišta.

Program **Građevine za javnu vodoopskrbu i javnu odvodnju** obuhvaća sredstva za građevine javne vodoopskrbe koji se odnose na projektne dokumentacije i radove na vodovodnoj mreži na području Općine Starigrad, te sredstva za građevine javne odvodnje koja se odnose na sredstva za projektnu dokumentaciju Sustav kanalizacije i pročišćavanje i izvršen je u iznosu od 428.750,00 kn.

Naziv programa	Program 1001 Građevine za javnu vodoopskrbu i javnu odvodnju
Regulatnorni okvir	• Zakon o komunalnom gospodarstvu (NN 68/18, 110/18, 32/20) • Zakon o gradnji (NN 153/13, 20/17, 39/19, 125/16) • Zakon o prostornom uređenju (NN 153/13, 65/17, 114/18, 39/19, 98/19) • Zakon o vodnim uslugama (NN 66/19)
Opis programa (aktivnosti)	• Kapitalni projekt K100001 Građevine javne vodoospkrbe • Kapitalni projekt K100002 Građevine javne odvodnje
Ciljevi programa	Realizacija radova i izrada projektnih dokumentacija koje se odnose na građevine javne vodoopsrkbe i javne odvodnje.
Planirana i izvršena sredstva	• Planirano 2022. godina = 650.000,00 kn • Izvršenje 2022. godina = 428.750,00 kn
Pokazatelj rezultata	Izrađena projektna dokumentacija i odrađeni radovi po planu.
Ostvareni ciljevi i rezultati	Započeta je izrada projektnih dokumentacija za vodovodnu mrežu.

Program **Javne potrebe u kulturi** ostvaren je u iznosu od 106.957,47 kn koje su raspoređena za Turistički zajednicu Općine Starigrad, Gradsku knjižnicu Zadar – Sufinanciranje Bibliobusa, KUD Podgorac, tekuće donacije u kulturi i knjigu Manje poznati Starigrad Paklenica.

Naziv programa	0100 Javne potrebe u kulturi
Regulatnorni okvir	• Zakon o lokalnoj i područnoj (regionalnoj) samoupravi (NN 33/01, 60/01, 129/05, 109/07, 125/08, 36/09, 36/09, 150/11, 144/12, 19/13, 137/15, 123/17, 98/19, 144/20) • Zakon o udrugama (NN 74/14, 70/17, 98/19) • Uredba o kriterijima, mjerilima i postupcima financiranja i ugovaranja programa i projekata od interesa za opće dobro koje provode udruge (NN 26/15, 37/21) • Pravilnik o financiranju javnih potreba Općine Starigrad (Službeni glasnik Zadarske županije 16/16) • Zakon o financiranju javnih potreba u kulturi (NN 47/90, 27/93, 38/09)
Opis programa (aktivnosti)	• Aktivnost A100001 Tekuće donacije u kulturi • Aktivnost A100002 Sufinanciranje bibliobusa • Aktivnost A100003 Knjiga Manje poznati Starigrad Paklenica
Ciljevi programa	Ostvariti zadovoljstvo građana kroz poticanje i sufinanciranje; Zadovoljavanje kulturnih potreba građana kroz ostvarenje redovitog rada bibliobusa, poticanje kulturnog amaterizma i stvaralaštva, provođenje kulturnih projekata i programa, zaštitu kulturnih dobara i očuvanje kulturne baštine; Sufinanciranje djelovanje udruga koje u slobodno vrijeme okupljaju djecu, mlade i odrasle osobe sa svrhom izvođenja i poticanja aktivnosti na području glazbe, glazbeno scenske umjetnosti, dramske i likovne umjetnosti i sl.
Planirana i izvršena sredstva	• Planirano 2022. godina = 165.000,00 kn • Izvršenje 2022. godina = 106.957,47 kn
Pokazatelj rezultata	Povećanje kulturnih događanja na području Općine i posjetitelja istih; Povećan broj aktivnih članova udruga, posebice djece i mladih: Veća zaštita tradicije i baštine, Broj organiziranih nastupa.
Ostvareni ciljevi i rezultati	Raspoređena su sredstva za TZ Općine Starigrad za održana događanja i za KUD Podgorac; Isplaćena su sredstva za Gradsku knjižnicu Zadar za sufinanciranje Bibliobusa; izdana je knjiga Manje poznati Starigrad Paklenica.

Program **Javne potrebe u sportu** ostvaren je u iznosu od 52.500,00 kn koje su raspoređene korisnicima temeljem javnog natječaja raspisanog tokom 2022. godine sukladno Pravilniku o financiranju javnih potreba Općine Starigrad i to za sportske udruge i sportska događanja: MNK Paklenica, PK Gorštak Velebit i Karate klub Velebit.

Naziv programa	0101 Javne potrebe u sportu
Regulatnorni okvir	• Zakon o lokalnoj i područnoj (regionalnoj) samoupravi (NN 33/01, 60/01, 129/05, 109/07, 125/08, 36/09, 36/09, 150/11, 144/12, 19/13, 137/15, 123/17, 98/19, 144/20) • Zakon o udrugama (NN 74/14, 70/17, 98/19) • Uredba o kriterijima, mjerilima i postupcima financiranja i ugovaranja programa i projekata od interesa za opće dobro koje provode udruge (NN 26/15, 37/21) • Pravilnik o financiranju javnih potreba Općine Starigrad (Službeni glasnik Zadarske županije 16/16) • Zakon o sportu (NN 71/06, 150/08, 124/10, 124/11, 86/12, 94/13, 85/15, 19/16, 98/19, 47/20, 77/20)
Opis programa (aktivnosti)	• Aktivnost A100001 Tekuće donacije u sportu
Ciljevi programa	Ostvariti zadovoljstvo građana kroz poticanje i sufinanciranje; Zadovoljavanje sportskih potreba građana; Uključivanju djece, mladih i ostalih građana u sportske programe.
Planirana i izvršena sredstva	• Planirano 2022. godina = 135.000,00 kn • Izvršenje 2022. godina = 52.200,00 kn
Pokazatelj rezultata	Broj aktivnih klubova, broj djece i mladih u sportskim aktivnostima i klubovima, broj utakmica i organiziranih natjecanja, broj nagrada, te postizanje sportskih rezultata kao i promicanje Općine Starigrad kroz sportska natjecanja i sportske klubove.
Ostvareni ciljevi i rezultati	Uključena su djeca i mladi u sportske programe; Odobrena su sredstva za djelovanje sportskih klubova temeljem javnog natječaja.

Program **Javne potrebe u školstvu** ostvaren je u iznosu od 249.749,39 kn i odnosi se na sufinanciranje potreba u osnovnom školstvu, stipendije, sufinanciranje prijevoza učenika srednjih škola te sufinanciranje radnih materijala učenicima osnovne škole.

Naziv programa	0100 Javne potrebe u školstvu
Regulatnorni okvir	• Zakon o lokalnoj i područnoj (regionalnoj) samoupravi (NN 33/01, 60/01, 129/05, 109/07, 125/08, 36/09, 36/09, 150/11, 144/12, 19/13, 137/15, 123/17, 98/19, 144/20) • Zakon o odgoju i obrazovanju u osnovnoj i srednjoj školi (NN 87/08, 86/09, 92/10, 105/10, 90/11, 5/12, 16/12, 86/12, 126/12, 94/13, 152/14, 07/17, 68/18, 98/19, 64/20) • Pravilnik o stipendiranju i odobravanju drugih oblika potpore učenicima i studentima u Općini Starigrad (Službeni glasnik Zadarske županije 20/15) • Odluka o kriterijima i načinu financiranja troškova javnog prijevoza redovitih učenika srednjih škola za školsku godinu 2021./2022.
Opis programa (aktivnosti)	• Aktivnost A100001 Sufinanciranje potreba u osnovnom školstvu • Aktivnost A100002 Stipendije i školarine • Aktivnost A100003 Sufinanciranje prijevoza učenika

	• Aktivnost A100004 Sufinanciranje radnih materijala učenicima osnovne škole
Ciljevi programa	Ostvariti zadovoljstvo građana kroz poticanje i sufinanciranje; Kvalitetnije provođenje programa i dodatnih programa osnovne škole; Dodjela stipendija studentima; Osiguravanja radnih materijala učenicima osnovne škole; Osiguravanja besplatnog prijevoza učenicima srednje škole.
Planirana i izvršena sredstva	• Planirano 2022. godina = 325.000,00 kn • Izvršenje 2022. godina = 249.749,39 kn
Pokazatelj rezultata	Broj dodijeljenih stipendija; Broj dodijeljenih radnih materijala; Broj subvencija prijevoza učenicima srednje škole; Uspješno stjecanje srednjoškolskog i akademskog obrazovanja za što veći broj djece i mladih; Osiguravanje dodatnih programa u osnovnoj školi.
Ostvareni ciljevi i rezultati	Dodijeljeni stipendije studentima; Dodijeljeni radni materijali učenicima osnovne škole; Sufinancirani su dodatni programi osnovne škole; Sufinanciran prjevoz učenika srednje škole.

Program **Predškolski odgoj** ostvaren je u iznosu od 1.020.646,48 kn i odnosi se na sredstva Proračunskog korisnika dječji vrtić „Osmjeh"i od toga su rashodi i izdaci koji su financirani financirani sredstvima Općine Starigrad 857.990,33 kn, te rashodi financirani vlastitim sredstvima 162.656,15 kn.

Naziv programa	0101 Predškolski odgoj
Regulatnorni okvir	• Zakon o lokalnoj i područnoj (regionalnoj) samoupravi (NN 33/01, 60/01, 129/05, 109/07, 125/08, 36/09, 36/09, 150/11, 144/12, 19/13, 137/15, 123/17, 98/19,144/20) • Zakon o predškolskom odgoju i obrazovanju (NN 10/97, 107/07, 94/13, 98/19)
Opis programa (aktivnosti)	• Aktivnost A100001 Dječji vrtić Osmjeh
Ciljevi programa	Sufinancirati djelatnost predškolskog odgoja i obrazovanja radi što većeg obuhvata djece predškolskim programima i što kvalitetnijeg provođenja programa.
Planirana i izvršena sredstva	• Planirano 2022. godina = 1.133.792,00 kn • Izvršenje 2022. godina = 1.020.646,48 kn
Pokazatelj rezultata	Broj upisane djece, uz poštivanje propisima određenih standarda, kroz kvalitetne programe koji se provode u vrtiću.
Ostvareni ciljevi i rezultat	Sufinanciran je program dječjeg vrtića Osmjeh.

Program **Socijalna zaštita** ostvaren je u iznosu od 243.646,90 kn i odnosi se na sufinanciranje prijevoza vode, naknade za novorođenu djecu, sufinanciranje troška dječjeg vrtića za djecu s posebnim potrebama, te naknade građanima i kućanstvu (troškovi stanovanja, jednokratne novčane naknade i slično).

Naziv programa	0100 Socijalna zaštita
Regulatnorni okvir	• Zakon o lokalnoj i područnoj (regionalnoj) samoupravi (NN 33/01, 60/01, 129/05, 109/07, 125/08, 36/09, 36/09, 150/11, 144/12, 19/13, 137/15, 123/17, 98/19, 144/20)

	• Zakon o socijalnoj skrbi (NN 157/13, 152/14, 99/15, 52/16, 16/17, 130/17, 98/19, 64/20, 138/20) • Odluka o socijalnoj skrbi Općine Starigrad (Službeni glasnik Zadarske županije 7/16) • Odluka o o jednokratnoj novčanoj potpori za novorođeno dijete (Službeni glasnik Zadarske županije 26/19) • Odluka i izmjene odluke o sufinanciranju prijevoza vode na području Općine Starigrad
Opis programa (aktivnosti)	• Aktivnost A100001 Naknade građanima i kućanstvima • Aktivnost A100002 Naknade za novorođenu djecu • Aktivnost A100003 Sufinanciranje prijevoza vode • Aktivnost A100004 Sufinanciranje troška dječjeg vrtića za djecu s posebnim potrebama
Ciljevi programa	Povećanje osnovnih životnih uvjeta socijalno ugroženim obiteljima i kućanstvima; Povećanje zadovoljstva stanovništa.
Planirana i izvršena sredstva	• Planirano 2022. godina = 305.000,00 kn • Izvršenje 2022. godina = 243.646,90 kn
Pokazatelj rezultata	Isplata naknada prema programu socijalne zaštite.
Ostvareni ciljevi i rezultati	Isplaćene su naknade prema programu socijalne zaštite.

Program **Zdravstvena zaštite** ostvaren je u iznosu od 37.500,00 kn i odnosi se na sufinanciranje rada dodatnog tima hitne pomoći u turističkoj sezoni, te sredstva pomoći za Opću bolnicu Zadar.

Naziv programa	0100 Zdravstvena zaštita
Regulatnorni okvir	• Zakon o lokalnoj i područnoj (regionalnoj) samoupravi (NN 33/01, 60/01, 129/05, 109/07, 125/08, 36/09, 36/09, 150/11, 144/12, 19/13, 137/15, 123/17, 98/19, 144/20) • Zakon o zdravstvenoj zaštiti (NN 100/18, 125/19, 147/20) • Ugovor o organiziranju i financiranju dodatnog tima za vrijeme turističke sezone u Ispostavi Starigrad Zavoda za hitnu medicinu Zadarske županije
Opis programa (aktivnosti)	• Aktivnost A100001 Pomoć za rad zdravstvenih službi
Ciljevi programa	Osigurati potrebnu zdravstvenu zaštitu sufinanciranjem dežurstava; Sufinanciranje nabavke opreme za Opću bolnicu Zadar; povećanje zdravstvene zaštite stanovništva.
Planirana i izvršena sredstva	• Planirano 2022. godina = 60.000,00 kn • Izvršenje 2022. godina = 37.500,00 kn
Pokazatelj rezultata	Rad turističke ambulante; Kupljeni uređaji zdravstvene zaštite.
Ostvareni ciljevi i rezultati	Sufinanciran je rad dodatnog tima hitne pomoći: Isplaćena sredstva za Opću bolnicu Zadar.

Program **Poljoprivredni i gospodarski resursi** odnosi se na sredstva potpore u poljoprivredi za pčelare i nije bilo izvršenja.

Naziv programa	0101 Poljoprivredni i gospodarski resursi
Regulatnorni okvir	• Zakon o lokalnoj i područnoj (regionalnoj) samoupravi (NN 33/01, 60/01, 129/05, 109/07, 125/08, 36/09, 36/09, 150/11, 144/12, 19/13, 137/15, 123/17, 98/19, 144/20) • Zakon o poljoprivredi (NN 118/18, 42/20, 127/20, 52/21) • Program potpora u poljoprivredi Općine Starigrad
Opis programa (aktivnosti)	• Aktivnost A100001 Sufinanciranje-potpore
Ciljevi programa	Osigurati potporu za poljoprivrednike.
Planirana i izvršena sredstva	• Planirano 2022. godina = 30.000,00 kn • Izvršenje 2022. godina = 0,00 kn
Pokazatelj rezultata	Broj isplaćenih potpora za poljoprivredu.
Ostvareni ciljevi i rezultati	Nisu ostvareni.

REPUBLIKA HRVATSKA

ZADARSKA ŽUPANIJA

OPĆINA STARIGRAD

Općinsko vijeće

KLASA: 400-01/21-01/07

URBROJ: 2198-9-1-23-4

Starigrad Paklenica, 31. ožujka 2023. godine

Na temelju članka 35. Zakona o lokalnoj i područnoj (regionalnoj) samoupravi („Narodne novine“ broj 33/01, 60/01, 129/05, 109/07,125/08, 36/09, 150/11, 144/12, 19/13, 137/15, 123/17, 98/19 i 144/20), članka 71. Zakona o komunalnom gospodarstvu („Narodne Novine“ br. 68/18, 110/18 i 32/20), te članka 30. Statuta Općine Starigrad ("Službeni glasnik Zadarske županije" br. 3/18, 8/18, 3/20 i 3/21) Općinsko vijeće Općine Starigrad na svojoj 11. sjednici održanoj 31. ožujka 2023. godine, donosi

Odluku o usvajanju Izvješća o izvršenju Programa građenja

komunalne infrastrukture na području Općine Starigrad za 2022. godinu

Članak 1.

Ovom odlukom usvaja se Izvješće o izvršenju Programa građenja komunalne infrastrukture na području Općine Starigrad za 2022. godinu (dalje: Program). Program je donesen na 4. sjednici Općinskog vijeća 30. studenoga 2021. godine, I. (prve) izmjene i dopune Programa donesene su na 7. sjednici Općinskog vijeća 15. lipnja 2022. godine, a II. (druge) izmjene i dopune Programa donesene su na 9. sjednici Općinskog vijeća 17. studenoga 2022. godine.

Članak 2.

Sredstva za Program građenja komunalne infrastrukture na području Općine Starigrad u Proračunu Općine Starigrad za 2022. godinu predviđena su u ukupnom iznosu od 2.250.000,00 kn, potom I. Izmjenama i dopunama povećana na iznos od 4.025.000,00 kn, II. izmjenama i dopunama smanjena na iznos od 3.925.000,00 kn, a izvršena su u iznosu od 2.498.142,76 kn.

Za ostvarivanje ovog programa predviđena su i izvršena sredstva iz sljedećih izvora:

Vrsta prihoda:	***Plan u kn***	***I. izmjene i dopune u kn***	***II. izmjene i dopune u kn***	***Izvršenje u kn***
Pomoći iz županijskog i državnog proračuna i EU	*550.000,00 kn*	*1.050.000,00 kn*	*1.100.000,00 kn*	*755.489,75 kn*

Prihodi od komunalnog doprinosa	*50.000,00 kn*	*550.000,00 kn*	*450.000,00 kn*	*386.906,96 kn*
Komunalna naknada	*150.000,00 kn*	*150.000,00 kn*	*150.000,00 kn*	*100.000,00 kn*
Ostalih prihodi od prodaje nefin. imovine	*500.000,00 kn*	*500.000,00 kn*	*500.000,00 kn*	*496.566,61 kn*
Prihodi od poreza	*400.000,00 kn*	*625.000,00 kn*	*625.000,00 kn*	*202.500,00 kn*
Višak prihoda iz prethodnih godina	*350.000,00 kn*	*900.000,00 kn*	*850.000,00 kn*	*330.566,94 kn*
Prihodi od prodaje građevinskog zemljišta	*250.000,00 kn*	*250.000,00 kn*	*250.000,00 kn*	*226.112,50 kn*
Ukupno	***2.250.000,00 kn***	***4.025.000,00 kn***	***3.925.000,00 kn***	***2.498.142,76 kn***

Izvješće o Izvršenju Programa prikazano je u tablici kako slijedi:

Program građenja komunalne infrastrukture				
	Plan	I. izmjene i dopune	II. izmjene i dopune	Izvršenje
Izgradnja groblja				
Projektna dokumentacija groblje Seline	0,00	50.000,00	50.000,00	37.000,00
Radovi groblje i mrtvačnica Seline	900.000,00	1.250.000,00	1.250.000,00	1.243.918,26
Usluge stručnog nadzora i zaštite na radu	0,00	25.000,00	25.000,00	20.000,00
Izgradnja javne rasvjete				
Izgradnja javne rasvjete	50.000,00	50.000,00	50.000,00	0,00

Plaža Jaz Kulina				
Projektna dokumentacija	50.000,00	50.000,00	50.000,00	0,00
Središnji obalni pojas				
Središnji obalni pojas radovi	50.000,00	1.550.000,00	1.550.000,00	991.849,50
Usluge stručnog nadzora	0,00	50.000,00	50.000,00	0,00
Dječje igralište na području Općine Starigrad				
Izgradnja dječjeg igrališta	500.000,00	100.000,00	0,00	0,00
Izrada projektnih dokumentacija za buduće projekte				
Izrada projekte dokumentacije	150.000,00	150.000,00	150.000,00	22.875,00
Ugostiteljsko turistička zona Pod Bucića Podi				
Projektna dokumentacija	400.000,00	600.000,00	600.000,00	182.500,00
Otkup zemljišta				
Otkup zemljišta	150.000,00	150.000,00	150.000,00	0,00
UKUPNO:	**2.250.000,00**	**4.025.000,00**	**3.925.000,00**	**2.498.142,76**

Članak 3.

Ova odluka stupa na snagu osmog dana od dana objave u "Službenom glasniku Zadarske županije."

Predsjednik

Marko Marasović, dipl. ing. građ., v.r.

REPUBLIKA HRVATSKA

ZADARSKA ŽUPANIJA

OPĆINA STARIGRAD

Općinsko vijeće

KLASA: 400-01/21-01/08

URBROJ: 2198-9-1-23-4

Starigrad Paklenica, 31. ožujka 2023. godine

Na temelju članka 35. Zakona o lokalnoj i područnoj (regionalnoj) samoupravi („Narodne novine“ broj 33/01, 60/01, 129/05, 109/07,125/08, 36/09, 150/11, 144/12, 19/13, 137/15, 123/17, 98/19 i 144/20) članka 74. Zakona o komunalnom gospodarstvu („Narodne Novine“ br. 68/18, 110/18 i 32/20), te članka 30. Statuta Općine Starigrad ("Službeni glasnik Zadarske županije" br. 3/18, 8/18, 3/20 i 3/21) Općinsko vijeće Općine Starigrad na svojoj 11. sjednici održanoj 31. ožujka 2023. godine, donijelo je

Odluku o usvajanju Izvješća o izvršenju Programa održavanja

komunalne infrastrukture na području Općine Starigrad za 2022. godinu

Članak 1.

Ovom odlukom usvaja se Izvješće o izvršenju Programa održavanja komunalne infrastrukture na području Općine Starigrad za 2022. godinu (dalje: Program). Program je donesen na 4. sjednici Općinskog vijeća 30. studenoga 2021. godine, I. (prve) izmjene i dopune Programa donesene su na 7. sjednici Općinskog vijeća 15. lipnja 2022. godine, a II. (druge) izmjene i dopune Programa donesene su na 9. sjednici Općinskog vijeća 17. studenoga 2022. godine.

Članak 2.

Sredstva za Program održavanja komunalne infrastrukture na području Općine Starigrad u Proračunu Općine Starigrad za 2022. godinu predviđena su u ukupnom iznosu od 4.330.000,00 kn, potom I. Izmjenama i dopunama povećana na iznos od 5.240.000,00 kn, II. izmjenama i dopunama povećana na iznos od 5.820.000,00 kn, a izvršena su u iznosu od 4.334.827,10 kn.

Za ostvarivanje ovog programa predviđena su i izvršena sredstva iz sljedećih izvora:

Vrsta prihoda	***Plan***	***I. izmjene i dopune***	***II. izmjene i dopune***	***Izvršenje***
Prihod od komunalne naknade	*750.000,00 kn*	*750.000,00 kn*	*750.000,00 kn*	*678.280,97 kn*
Prihod od komunalnog doprinosa				

	1.950.000,00 kn	*2.450.000,00 kn*	*2.150.000,00 kn*	*1.885.181,09 kn*
Naknada za zadržavanje nezakonito izgrađenih zgrada u prostoru	*50.000,00 kn*	*50.000,00 kn*	*50.000,00 kn*	*23.893,00 kn*
Ostali prihodi proračuna: Prihodi od poreza, ostali prihodi za posebne namjene, prihodi od financijske i nefinancijske imovine, ostali opći prihodi i primici i višak prihoda iz prethodnih godina	*1.580.000,00 kn*	*1.990.000,00 kn*	*2.870.000,00 kn*	*1.747.472,04 kn*
Ukupno	***4.330.000,00 kn***	***5.240.000,00 kn***	***5.820.000,00 kn***	***4.334.827,10 kn***

Izvješće o izvršenju programa prikazano je u tablici kako slijedi:

Održavanje komunalne infrastrukture				
Održavanje javne rasvjete	Plan	I. izmjene i dopune	II. izmjene i dopune	Izvršenje
Električna energija za javnu rasvjetu	300.000,00	1.100.000,00	1.100.000,00	611.014,94
Održavanje javne rasvjete	475.000,00	575.000,00	575.000,00	337.622,76
Održavanje nerazvrstanih cesta				
Održavanje i sanacija nerazvrstanih cesta	200.000,00	400.000,00	400.000,00	248.188,09
Održavanje i uređenje javnih površina				
Održavanje javnih površina	400.000,00	400.000,00	600.000,00	395.100,35
Usluge tekućeg i investicijskog održavanja igrališta	20.000,00	20.000,00	20.000,00	0,00

Održavanje groblja				
Održavanje grobalja na području OS	50.000,00	50.000,00	200.000,00	152.828,66
Održavanje Novog groblja u Starigradu	100.000,00	100.000,00	0,00	0,00
Deratizacija i dezinsekcija				
Deratizacija i dezinsekcija	85.000,00	85.000,00	85.000,00	82.736,26
Održavanje deponija otpada				
Usluge održavanja deponija otpada	50.000,00	50.000,00	50.000,00	0,00
Održavanje plaža i obalnog pojasa				
Tekuće i investicijsko održavanje plaža	485.000,00	180.000,00	410.000,00	237.186,75
Uređenje i sanacija obalnog pojasa	100.000,00	100.000,00	100.000,00	83.191,29
Sanacija i asfaltiranje nerazvrstanih cesta				
Sanacija i asfaltiranje nerazvrstanih cesta	650.000,00	650.000,00	650.000,00	619.465,00
Usluge stručnog nadzora nad radovima	20.000,00	30.000,00	30.000,00	28.089,98
Veterinarsko higijeničarski poslovi				
Veteriarsko higijeničarski poslovi	20.000,00	20.000,00	20.000,00	66,25
Održavanje javnih površina na kojima nije dopušten promet motornim vozilima				
Održavanje javnih površina	200.000,00	200.000,00	200.000,00	199.989,33

Održavanje čistoće javnih površina				
Krupni otpad	400.000,00	400.000,00	450.000,00	443.210,00
Usluge čišćenja i uređenja javnih površina	750.000,00	850.000,00	850.000,00	826.147,50
Prigodno ukrašavanje naselja				
Postavljanje i uklanjanje ukrasa	25.000,00	30.000,00	80.000,00	69.989,94
UKUPNO:	**4.330.000,00**	**5.240.000,00**	**5.820.000,00**	**4.334.827,10**

Članak 3.

Ova odluka stupa na snagu osmog dana od dana objave u "Službenom glasniku Zadarske županije."

Predsjednik

Marko Marasović, dipl. ing. građ., v.r.

REPUBLIKA HRVATSKA

ZADARSKA ŽUPANIJA

OPĆINA STARIGRAD

Općinsko vijeće

KLASA: 400-01/21-01/09

URBROJ: 2198-9-1-23-2

Starigrad Paklenica, 31. ožujka 2023. godine

Na temelju članka 35. Zakona o lokalnoj i područnoj (regionalnoj) samoupravi („Narodne novine“, broj: 33/01, 60/01, 129/05, 109/07,125/08, 36/09, 150/11, 144/12, 19/13, 137/15, 123/17, 98/19 i 144/20), članka 75. Zakona o sportu ("Narodne novine" broj: 141/22) i članka 30. Statuta Općine Starigrad („Službeni glasnik Zadarske županije“, broj: 3/18, 8/18, 3/20 i 3/21) Općinsko vijeće Općine Starigrad na svojoj 11. sjednici održanoj dana 31. ožujka 2023. godine, donijelo je

Odluku o usvajanju Izvješća o izvršenju Programa

javnih potreba u sportu u 2022. godini

Članak 1.

Ovom odlukom usvaja se Izvješće o izvršenju Programa javnih potreba u sportu u 2022. godini (dalje: Program). Program je donesen na 4. sjednici Općinskog vijeća 30. studenoga 2021. godine.

Članak 2.

Sredstva za program javnih potreba u području sporta u Proračunu Općine Starigrad za 2022. godinu predviđena su u ukupnom iznosu od 135.000,00 kn. Sredstva u iznosu od 52.500,00 kn raspoređena su korisnicima temeljem javnog natječaja raspisanog tokom 2022. godine sukladno Pravilniku o financiranju javnih potreba Općine Starigrad i to za malonogometni klub Paklenica, karate klub Velebit i planinarski klub Gorštak – Highlander Velebit. Izvješće o izvršenju Programa prikazano je u tablici kako slijedi:

	Plan 2022.	Izvršenje 2022.
Program 0101 Javne potrebe u sportu		
Aktivnost A1000001 Tekuće donacije u sportu		
Sportska događanja	35.000,00 kn	0,00 kn
Sportske udruge	70.000,00 kn	52.500,00 kn

Memorijalni turnir D. T. Gavran	30.000,00 kn	0,00 kn

Članak 3.

Ova odluka stupa na snagu osmog dana od dana objave u "Službenom glasniku Zadarske županije."

Predsjednik

Marko Marasović, dipl. ing. građ., v.r.

REPUBLIKA HRVATSKA

ZADARSKA ŽUPANIJA

OPĆINA STARIGRAD

Općinsko vijeće

KLASA: 400-01/21-01/10

URBROJ: 2198-9-1-23-3

Starigrad Paklenica, 31. ožujka 2023. godine

Na temelju članka 35. Zakona o lokalnoj i područnoj (regionalnoj) samoupravi („Narodne novine“, broj: 33/01, 60/01, 129/05, 109/07,125/08, 36/09, 150/11, 144/12, 19/13, 137/15, 123/17, 98/19 i 144/20), članka 5. i 6. Zakona o kulturnim vijećima i financiranju javnih potreba u kulturi ("Narodne novine" broj: 83/22), članka 20. Zakona o tehničkoj kulturi ("Narodne novine" 76/93, 11/94 i 38/09) i članka 30. Statuta Općine Starigrad („Službeni glasnik Zadarske županije“, broj: 3/18, 8/18, 3/20 i 3/21) Općinsko vijeće Općine Starigrad na svojoj 11. sjednici održanoj dana 31. ožujka 2023. godine, donijelo je

Odluku o usvajanju Izvješća o izvršenju Programa

javnih potreba u kulturi za 2022. godinu

Članak 1.

Ovom odlukom usvaja se Izvješće o izvršenju Programa javnih potreba u kulturi u 2022. godini (dalje: Program). Program je donesen na 4. sjednici Općinskog vijeća 30. studenoga 2021. godine, a I. (prve) izmjene i dopune Programa donesene su na 7. sjednici Općinskog vijeća 15. lipnja 2022. godine.

Članak 2.

Sredstva za program javnih potreba u području kulture u Proračunu Općine Starigrad za 2022. godinu predviđena su ukupnom iznosu od 105.000,00 kn, potom I. Izmjenama i dopunama povećana na iznos od 165.000,00 kn, a izvršena u iznosu od 106.957,47 kn. Sredstva u iznosu od 26.500,00 kn raspoređena su korisnicima temeljem javnog natječaja raspisanog tokom 2022. godine sukladno Pravilniku o financiranju javnih potreba Općine Starigrad i to za KUD Podgorac i Panacea – knjiga Čarobna šuma. Izvješće o izvršenju Programa prikazano je u tablici kako slijedi:

	Plan 2022.	I. izmjene i dopune 2022.	Izvršenje 2022.
Program 0100 Javne potrebe u kulturi			
Aktivnost A1000001 Tekuće donacije u kulturi			

Tekuće donacije udrugama/korisnicima	30.000,00 kn	30.000,00 kn	26.500,00 kn
Arheološki muzej Zadar	20.000,00 kn	20.000,00 kn	0,00 kn
Turistička zajednica Općine Starigrad	50.000,00 kn	30.000,00 kn	50.000,00 kn
Aktivnost A1000003 Sufinanciranje Bibliobusa			
Sufinanciranje Bibliobusa	5.000,00 kn	5.000,00 kn	5.000,00 kn
Aktivnost A1000004 Knjiga Manje poznati Starigrad Paklenica			
Knjiga Manje poznati Starigrad Paklenica	0,00 kn	60.000,00 kn	25.457,47 kn

Članak 3.

Ova odluka stupa na snagu osmog dana od dana objave u "Službenom glasniku Zadarske županije."

Predsjednik

Marko Marasović, dipl. ing. građ., v.r.

REPUBLIKA HRVATSKA

ZADARSKA ŽUPANIJA

OPĆINA STARIGRAD

Općinsko vijeće

KLASA: 400-01/21-01/12

URBROJ: 2198-9-1-23-3

Starigrad Paklenica, 31. ožujka 2023. godine

Na temelju članka 35. Zakona o lokalnoj i područnoj (regionalnoj) samoupravi („Narodne novine“, broj: 33/01, 60/01, 129/05, 109/07, 125/08, 36/09, 150/11, 144/12, 19/13, 137/15, 123/17, 98/19 i 144/20), članka 49. Zakona o predškolskom odgoju i obrazovanju („Narodne novine“ broj 10/97, 107/07, 94/13, 98/19 i 57/22), članka 141. Zakona o odgoju i obrazovanju u osnovnoj i srednjoj školi („Narodne novine“ broj 87/08 do 151/22) te članka 30. Statuta Općine Starigrad („Službeni glasnik Zadarske županije“, broj: 3/18, 8/18, 3/20 i 3/21) Općinsko vijeće Općine Starigrad na svojoj 11. sjednici održanoj dana 31. ožujka 2023. godine, donijelo je

Odluku o usvajanju izvješća o izvršenju Programa javnih potreba u školstvu,

predškolskom odgoju i naobrazbi Općine Starigrad u 2022. godini

Članak 1.

Ovom odlukom usvaja se Izvješće o izvršenju Programa javnih potreba u školstvu, predškolskom odgoju i naobrazbi Općine Starigrad u 2022. godini (dalje: Program). Program je donesen na 4. sjednici Općinskog vijeća 30. studenoga 2021. godine, a I. (prve) izmjene i dopune Programa donesene su na 9. sjednici Općinskog vijeća 17. studenoga 2022. godine.

Članak 2.

Sredstva za program javnih potreba u školstvu, predškolskom odgoju i naobrazbi u Proračunu Općine Starigrad za 2022. godinu predviđena su u ukupnom iznosu od 1.600.950,00 kn, potom I. Izmjenama i dopunama smanjena na iznos od 1.458.792,00 kn, a izvršena su u iznosu od 1.270.395,87 kn. Izvješće o izvršenju Programa prikazano je u tablici kako slijedi:

	Plan 2022.	I. izmjene i dopune 2022.	Izvršenje 2022.
Program 0100 javne potrebe u školstvu			
Aktivnost A100001 Sufinanciranje potreba u osnovnom školstvu			
Sufinanciranje projekata O.Š. Starigrad	15.000,00 kn	15.000,00 kn	15.000,00 kn
Tekuće donacije O.Š. Starigrad	65.000,00 kn	65.000,00 kn	65.000,00 kn

Sufinanciranje projekta rano učenje njemačkog	25.000,00 kn	25.000,00 kn	23.697,88 kn
Aktivnost A100002 Stipendije i školarine			
Stipendije studentima	100.000,00 kn	100.000,00 kn	58.500,00 kn
Aktivnost A100003 Sufinanciranje prijevoza učenika			
Sufinanciranje troškova prijevoza učenika SŠ	50.000,00 kn	50.000,00 kn	29.444,00 kn
Aktivnost A100004 Sufinanciranje radnih materijala učenicima osnovne škole			
1. Sufinanciranje radnih materijale učenicima OŠ	70.000,00 kn	70.000,00 kn	58.107,51 kn
Program 0101 Predškolski odgoj			
Aktivnost 100001 Dječji vrtić Osmjeh			
1. Dječji vrtić „Osmjeh“	1.275.950,00 kn	1.133.792,00 kn	1.020.646,48 kn
1.1.Sredstva iz općinskog proračuna	1.090.000,00 kn	950.000,00 kn	857.990,33 kn
1.2. Vlastita sredstva DV „Osmjeh“	185.950,00 kn	183.792,00 kn	162.656,15 kn

Članak 3.

Ova odluka stupa na snagu osmog dana od dana objave u "Službenom glasniku Zadarske županije."

Predsjednik

Marko Marasović, dipl. ing. građ., v.r.

REPUBLIKA HRVATSKA

ZADARSKA ŽUPANIJA

OPĆINA STARIGRAD

Općinsko vijeće

KLASA: 400-01/21-01/11

URBROJ: 2198-9-1-23-3

Starigrad Paklenica, 31. ožujka 2023. godine

Na temelju članka 35. Zakona o lokalnoj i područnoj (regionalnoj) samoupravi („Narodne novine“, broj: 33/01, 60/01, 129/05, 109/07, 125/08, 36/09, 150/11, 144/12, 19/13, 137/15, 123/17, 98/19 i 144/20), članka 289. Zakona o socijalnoj skrbi ("Narodne novine" broj: 18/22, 46/22 i 119/22) i članka 30. Statuta Općine Starigrad („Službeni glasnik Zadarske županije“, broj 3/18, 8/18, 3/20 i 3/21) Općinsko vijeće Općine Starigrad na svojoj 11. sjednici održanoj dana 31. ožujka 2023. godine, donijelo je

Odluku o usvajanju Izvješća o izvršenju

Programa socijalne skrbi Općine Starigrad za 2022. godinu

Članak 1.

Ovom odlukom usvaja se Izvješće o izvršenju Programa socijalne skrbi Općine Starigrad za 2022. godinu (dalje: Program). Program je donesen na 4. sjednici Općinskog vijeća 30. studenoga 2021. godine, a I. (prve) izmjene i dopune Programa donesene su na 9. sjednici Općinskog vijeća 17. studenoga 2022. godine.

Članak 2.

Sredstva za program socijalne skrbi u Proračunu Općine Starigrad za 2022. godinu predviđena su u ukupnom iznosu od 275.000,00 kn, potom I. Izmjenama i dopunama povećana na iznos od 305.000,00 kn, a izvršena su u iznosu od 243.646,90 kn. Izvješće o izvršenju Programa prikazano je u tablici kako slijedi:

	Plan 2022.	I. izmjene i dopune 2022.	Izvršenje 2022.
Program 0100 Socijalna zaštita			
Aktivnost A100001 Naknade građanima i kućanstvima			
Ostale naknade i pomoći stanovništvu	30.000,00 kn	30.000,00 kn	15.396,90 kn
Komunalno opremanje – Zakon o hrvatskim braniteljima	20.000,00 kn	20.000,00 kn	0,00 kn

Aktivnost A100002 Naknade za novorođenu djecu			
Naknade roditeljima novorođene djece	75.000,00 kn	75.000,00 kn	70.000,00 kn
Aktivnost A100003 Sufinanciranje prijevoza vode			
Sufinanciranje prijevoza vode	120.000,00 kn	150.000,00 kn	146.850,00 kn
Aktivnost A100004 Sufinanciranje troška dječjeg vrtića za djecu s posebnim potrebama			
Sufinanciranje troška dječjeg vrtića za djecu s posebnim potrebama	30.000,00 kn	30.000,00 kn	11.400,00 kn

Članak 3.

Ova odluka stupa na snagu osmog dana od dana objave u „Službenom glasniku Zadarske županije“.

Predsjednik

Marko Marasović, dipl. ing. građ., v.r.

REPUBLIKA HRVATSKA

ZADARSKA ŽUPANIJA

OPĆINA STARIGRAD

Općinsko vijeće

KLASA: 400-01/21-01/13

URBROJ: 2198-9-1-23-3

Starigrad Paklenica, 31. ožujka 2023.godine

Na temelju članka 31. stavka 3. Zakona o postupanju s nezakonito izgrađenim zgradama („Narodne novine“ broj 86/12, 143/13, 65/17 i 14/19) i članka 30. Statuta Općine Starigrad („Službeni glasnik Zadarske županije“ broj 3/18, 8/18,3/20 i 3/21), Općinsko vijeće Općine Starigrad na svojoj 11. sjednici održanoj 31. ožujka 2023.godinedonijelo je

Odluku o usvajanju Izvješća o izvršenju Programa korištenja naknade

za zadržavanje nezakonito izgrađenih zgrada u prostoru za 2022. godinu

Članak 1.

Ovom odlukom usvaja se Izvješće o izvršenju Programa korištenja naknade za zadržavanje nezakonito izgrađenih zgrada u prostoru za 2022. godinu. Program je donesen na 4. sjednici Općinskog vijeća 30. studenoga 2021. godine, a I. (prve) izmjene i dopune Programa donesene su na 7. sjednici Općinskog vijeća 15. lipnja 2022. godine.

Članak 2.

Prihod proračuna Općine Starigrad za 2022. godinu od naknada za zadržavanje nezakonito izgrađenih zgrada u prostoru, a kao 30% ukupnog iznosa naknade, planiran je u iznosu 50.000,00 kuna, a ostvaren u iznosu od 23.818,44 kuna.

Članak 3.

Ostvareni prihod od naknada za zadržavanje nezakonito izgrađenih zgrada u prostoru utrošen je za dio troškova financiranja poboljšanja infrastrukturno nedovoljno opremljenih naselja, odnosno za sanaciju i asfaltiranje nerazvrstanih cesta na području Općine Starigrad u naseljima Starigrad Paklenica, Seline i Tribanj koje je planirano u posebnom dijelu proračuna Program 0100 Održavanje komunalne infrastrukture, Aktivnost A1000011 Sanacija i asfaltiranje neravrstanih cesta.

Članak4.

Ova odluka stupa na snagu osmog dana od dana objave u „Službenom glasniku Zadarske županije“.

Predsjednik

Marko Marasović, dipl. ing. građ., v.r.

REPUBLIKA HRVATSKA

ZADARSKA ŽUPANIJA

OPĆINA STARIGRAD

Općinsko vijeće

KLASA: 400-02/21-01/01

URBROJ: 2198-9-1-23-8

Starigrad Paklenica, 31. ožujka 2023. godine

Na temelju članka 35. Zakona o lokalnoj i područnoj (regionalnoj) samoupravi („Narodne novine“ broj 33/01, 60/01, 129/05, 109/07,125/08, 36/09, 150/11, 144/12, 19/13, 137/15, 123/17, 98/19 i 144/20), te članka 30. Statuta Općine Starigrad ("Službeni glasnik Zadarske županije" br. 3/18, 8/18, 3/20 i 3/21) Općinsko vijeće Općine Starigrad na svojoj 11. sjednici održanoj 31. ožujka 2023. godine, donosi

Suglasnost na izvještaj o izvršenju Financijskog plana

Dječjeg vrtića „Osmjeh“ za 2022. godinu

Članak 1.

Daje se suglasnost na izvještaj o izvršenju Financijskog plana Dječjeg vrtića „Osmjeh“ za 2022. godinu.

Članak 2.

Ova suglasnost stupa na snagu osmog dana od dana objave u „Službenom glasniku Zadarske županije“.

Predsjednik

Marko Marasović, dipl. ing. građ., v.r.

REPUBLIKA HRVATSKA

ZADARSKA ŽUPANIJA

OPĆINA STARIGRAD

Općinsko vijeće

KLASA: 601-01/23-01/03

URBROJ: 2198-9-1-23-1

Starigrad Paklenica 31. ožujka 2023. godine

Temeljem članka 20. stavka 5. Zakona o predškolskom odgoju i obrazovanju (Narodne novine broj 10/97, 107/07, 94/13, 98/19 i 57/22) i članka 30. Statuta Općine Starigrad („Službeni glasnik Zadarske županije“, broj: 3/18, 8/18, 3/20 i 3/21, Općinsko vijeće Općine Starigrad dana na 11. sjednici, održanoj dana 31. ožujka 2023. godine donosi

O D L U K U

o načinu ostvarivanja prednosti pri upisu djece u Dječji vrtić

Članak 1.

Ovom Odlukom utvrđuje se način ostvarivanja prednosti pri upisu djece u Dječji vrtić „Osmjeh“ (u daljnjem tekstu: Vrtić) čiji je osnivač Općina Starigrad

Članak 2.

U Vrtić se mogu upisati djeca od navršenih tri godine do polaska u osnovnu školu.

Djeca u dobi od navršenih godinu do tri godine života upisat će se po niže navedenim kriterijima u Vrtić kada se za to osiguraju potrebni uvjeti.

Članak 3.

Pravo na upis u programe Vrtića ima dijete koje zajedno sa roditeljem ima prebivalište ili boravište na području Općine Starigrad.

Ukoliko ima slobodnih mjesta u programe Vrtića mogu se upisati i djeca s prebivalištem ili boravištem na području drugih općina.

Članak 4.

Prednost pri upisu u Vrtić za iduću pedagošku godinu imaju djeca koja do 1. travnja tekuće godine navrše četiri godine života.

Za dijete koje je obvezno pohađati Općina Starigrad dužna je osigurati mjesto u vrtiću u redovnim programima ili kroz obvezni program predškole.

Nakon upisa djece iz stavka 1. ovog članka upis djece se ostvaruje prema sljedećim prednostima:

	KRITERIJI	MJERILA BODOVANJA
1.	Djeca roditelja invalida domovinskog rata	20
2.	Djeca iz obitelji s troje ili više malodobne djece	Za svako malodobno dijete po 10 bodova
3.	Djeca oba zaposlena roditelja	50
4.	Djeca s teškoćama u razvoju i kroničnim bolestima	30
5.	Djeca samohranih roditelja	40
6.	Djeca jednoroditeljskih obitelji	30
7.	Djeca osoba s invaliditetom Upisanih u registar osoba s invaliditetom	40
8.	Djeca smješten u udomiteljske obitelji	30
9.	Djeca roditelja koji primaju doplatak za djecu ili roditelja korisnika zajamčene minimalne naknade.	10

Roditelji koji se pozivaju na neki od kriterija za ostvarivanje prednosti prijavi za upis dužni su priložiti dokumentaciju kojom dokazuju kriterije.

Članak 5.

Red prvenstva razrađuje se metodom bodovanja a prvenstvo pri upisu u okviru utvrđenog broja slobodnih mjesta ostvaruje dijete s većim zbrojem bodova na listi prvenstva.

Ukoliko dvoje ili više djece ostvari jednak broj bodova redoslijed na listi prvenstva utvrđuje se po kriteriju starosti djeteta, od starijeg prema mlađem.

Članak 6.

Ako se sva prijavljena djeca mogu upisati u Vrtić, neće se primjenjivati kriteriji za ostvarenje prednosti.

Članak 7.

U slučaju upisa djece čiji roditelji, odnosno skrbnici imaju prebivalište izvan područja Općine Starigrad, roditelji/skrbnici plaćaju punu ekonomsku cijenu usluge za program u koji se dijete upisuje, a od svojeg

nadležnog tijela lokalne samouprave na čijem području imaju prebivalište mogu tražiti suglasnost za sufinanciranje

Članak 8.

Postupak upisa djece u Vrtić i druga pitanja u svezi s upisom djece u Vrtić, urediti će se Pravilnikom o upisu djece i mjerilima upisa kojeg donosi Upravno vijeće Vrtića.

Članak 9.

Stupanjem na snagu ove Odluke prestaje važiti Suglasnost na Odluku o upisu djece i mjerilima upisa djecu u dječji vrtić Osmjeh, koju je dalo Općinsko vijeće dana 26.02.2015. godine („Službeni glasnik Zadarske županije br. 05/15).

Članak 10.

Ova Odluka stupa na snagu dan nakon objave u „Službenom glasniku Zadarske županije“.

Predsjednik

Marko Marasović, dipl. ing. građ., v.r.

REPUBLIKA HRVATSKA

ZADARSKA ŽUPANIJA

OPĆINA STARIGRAD

Općinsko vijeće

KLASA: 024-03/23-01/02

URBROJ: 2198-9-1-23-1

Starigrad Paklenica, 31. ožujka 2023. godine

Na temelju članka 35. Zakona o lokalnoj i područnoj (regionalnoj) samoupravi („Narodne novine“, broj: 33/01, 129/05, 109/07, 125/08, 36/09, 150/11, 144/12, 19/13, 137/15, 123/17, 98/19 i 144/20), te članka 30. Statuta Općine Starigrad (“Službeni glasnik Zadarske županije br. 3/18, 8/18, 3/20 i 3/21) Općinsko vijeće Općine Starigrad na svojoj 11. sjednici održanoj 31. ožujka 2023. godine donijelo je

I. Izmjene Odluke o

izboru i sastavu Mandatne komisije

Članak 1.

Za predsjednika Mandatne komisije umjesto Marijane Milovac, bira se Ana Marija Krapić.

Članak 2.

Ostali članovi Mandatne komisije ostaju isti.

Članak 3.

Ova Odluka stupa na snagu osmog dana od dana objave u “Službenom glasniku Zadarske županije”.

Predsjednik

Marko Marasović, dipl. ing. građ., v.r.

REPUBLIKA HRVATSKA

ZADARSKA ŽUPANIJA

OPĆINA STARIGRAD

Općinsko vijeće

KLASA: 024-03/23-01/03

URBROJ: 2198-9-1-23-1

Starigrad Paklenica, 31. ožujka 2023. godine

Na temelju članka 35. Zakona o lokalnoj i područnoj (regionalnoj) samoupravi („Narodne novine“, broj: 33/01, 129/05, 109/07, 125/08, 36/09, 150/11, 144/12, 19/13, 137/15, 123/17, 98/19 i 144/20), te članka 30. Statuta Općine Starigrad (“Službeni glasnik Zadarske županije br. 3/18, 8/18, 3/20 i 3/21) Općinsko vijeće Općine Starigrad na svojoj 11. sjednici održanoj 31. ožujka 2023. godine donijelo je

I. izmjene Odluke o

izboru i sastavu Komisije za izbor i imenovanje

Članak 1.

Za predsjednika Komisije za izbor i imenovanje umjesto Tomislava Ramića, imenuje se Ana Marija Krapić.

Za člana Komisije za izbor i imenovanje umjesto Martine Špalj, imenuje se Jole Petričević.

Članak 2.

Preostali član Komisije ostaje isti.

Članak 3.

Ova Odluka stupa na snagu osmog dana od dana objave u “Službenom glasniku Zadarske županije”.

Predsjednik

Marko Marasović, dipl. ing. građ., v.r.

REPUBLIKA HRVATSKA

ZADARSKA ŽUPANIJA

OPĆINA STARIGRAD

Općinsko vijeće

KLASA: 061-01/21-01/1

URBROJ: 2198-9-1-23-2

Starigrad Paklenica, 31. ožujka 2023. godine

Na temelju članka 35. Zakona o lokalnoj i područnoj (regionalnoj) samoupravi („Narodne novine“, broj: 33/01, 129/05, 109/07, 125/08, 36/09, 150/11, 144/12, 19/13, 137/15, 123/17, 98/19 i 144/20), te članka 30. Statuta Općine Starigrad (“Službeni glasnik Zadarske županije br. 3/18, 8/18, 3/20 i 3/21) Općinsko vijeće Općine Starigrad na svojoj 11. sjednici održanoj 31. ožujka 2023. godine donijelo je

I. Izmjene Odluke o

imenovanju Odbora za dodjelu javnih priznanja Općine Starigrad

Članak 1.

Za predsjednika Odbora za dodjelu javnih priznanja umjesto Krste Ramića, imenuje se Marko Marasović.

Za člana Odbora za dodjelu javnih priznanja umjesto Marijane Milovac, imenuje se Marin Čavić.

Članak 2.

Ostali članovi Odbora ostaju isti.

Članak 3.

Ova Odluka stupa na snagu osmog dana od dana objave u “Službenom glasniku Zadarske županije”.

Predsjednik

Marko Marasović, dipl. ing. građ., v.r.

REPUBLIKA HRVATSKA

ZADARSKA ŽUPANIJA

OPĆINA STARIGRAD

Općinsko vijeće

KLASA: 024-03/23-01/04

URBROJ: 2198-9-1-23-1

Starigrad Paklenica, 31. ožujka 2023. godine

Na temelju članka 35. Zakona o lokalnoj i područnoj (regionalnoj) samoupravi („Narodne novine“, broj: 33/01, 129/05, 109/07, 125/08, 36/09, 150/11, 144/12, 19/13, 137/15, 123/17, 98/19 i 144/20), te članka 30. Statuta Općine Starigrad (“Službeni glasnik Zadarske županije br. 3/18, 8/18, 3/20 i 3/21) Općinsko vijeće Općine Starigrad na svojoj 11. sjednici održanoj 31. ožujka 2023. godine donijelo je

Odluka o izboru

i sastavu Komisije za Statut, Poslovnik i normativnu djelatnost

Članak 1.

Bira se Komisija za Statut, Poslovnik i normativnu djelatnost koja ima ukupno tri člana: predsjednika i dva člana.

Članak 2.

Za predsjednika Komisije za Statut, Poslovnik i normativnu djelatnost bira se Marko Marasović.

Za članove Komisije za Statut, Poslovnik i normativnu djelatnost biraju se:

1. Marijan Čavić
2. Jole Petričević

Članak 3.

Stuanjem na snagu ove Odluke prestaje važiti Odluka o izboru i sastavu Komisije za Statut, Poslovnik i normativnu djelatnost (“Službeni glasnik Zadarske županije” br. 16/21)

Članak 4.

Ova Odluka stupa na snagu osmog dana od dana objave u “Službenom glasniku Zadarske županije”.

Predsjednik

Marko Marasović, dipl. ing. građ., v.r.

REPUBLIKA HRVATSKA

ZADARSKA ŽUPANIJA

OPĆINA STARIGRAD

OPĆINSKO VIJEĆE

KLASA: 245-01/23-01/03

URBROJ: 2198-9-1-23-1

Starigrad Paklenica 31. ožujka 2023. godine

Temeljem članka 13. stavak 8. Zakona o zaštiti od požara („Narodne novine“ broj 92/10 i 114/22) i članka 30. Statuta Općine Starigrad („Službeni glasnik Zadarske županije“, broj: 3/18, 8/18, 3/20 i 3/21), Općinsko vijeće Općine Starigrad na svojoj 11. sjednici održanoj dana 31. ožujka 2023. godine donosi

IZVJEŠĆE O STANJU ZAŠTITE OD POŽARA I PROVEDBE GODIŠNJEG PROVEDBENOG PLANA UNAPREĐENJA ZAŠTITE OD POŽARA NA PODRUČJU OPĆINE STARIGRAD ZA 2022. GODINU

1. UVOD

Zaštita od požara uređena je Zakonom o zaštiti od požara ("Narodne novine", broj 92/10 I 114/22) (u daljnjem tekstu: *Zakon*) i predstavlja sustav koji se sastoji od planiranja, propisivanja i provođenja kao i financiranja mjera zaštite od požara te ustrojavanja subjekata koji provode zaštitu od požara. Zaštitu od požara provode, osim fizičkih i pravnih osoba, i pravne osobe i udruge koje obavljaju vatrogasnu djelatnost i djelatnost civilne zaštite kao i jedinice lokalne te područne (regionalne) samouprave. Svaka fizička i pravna osoba, tijelo državne vlasti te jedinica lokalne i područne (regionalne) samouprave dužni su djelovati na način kojim ne mogu izazvati požar.

Jedinice lokalne i područne (regionalne) samouprave, temeljem članka 13. stavka 1. *Zakona*, donose Plan zaštite od požara za svoje područje na temelju Procjene ugroženosti od požara, po prethodno pribavljenom mišljenju nadležne policijske uprave i vatrogasne zajednice. Planom zaštite od požara općine i gradovi definiraju subjekte odgovorne za provođenje vatrogasne djelatnosti.

Jedinice lokalne i područne (regionalne) samouprave na temelju Procjene ugroženosti donose Godišnji provedbeni plan unapređenja zaštite od požara za svoje područje za čiju provedbu će osigurati financijska sredstva. Godišnji provedbeni planovi unapređenja zaštite od požara gradova i općina donose se na temelju godišnjeg provedbenog plana unapređenja zaštite od požara Županije.

Sukladno članku 13. stavak 8. *Zakona*, predstavničko tijelo jedinice lokalne samouprave jednom godišnje razmatra Izvješće o stanju zaštite od požara na svom području i stanju provedbe Godišnjeg provedbenog plana unaprjeđenja zaštite od požara.

2. ORGANIZACIJA VATROGASTVA NA PODRUČJU OPĆINE STARIGRAD

Na području Općine djeluje Dobrovoljno vatrogasno društvo Starigrad - Paklenica. Društvo broji 44 člana, od čega 22 operativna vatrogasaca. U narednom periodu trebalo bi pristupiti obučavaju postojećeg broja vatrogasaca kao i učlanjenju i školovanju novih članova, kao i nabavi nove ili novije opreme, kao i izgradnji novih modernih radnih prostora.

Zadaće i ciljevi operativnih snaga vatrogastva Općine utvrđeni su Zakonom o vatrogastvu („Narodne Novine“ broj: 125/19 i 114/22), Zakonom o zaštiti od požara („Narodne Novine“ broj 92/10 i 114/22), Statutom i Godišnjim programom rada.

Pregled aktivnosti provedenih u 2022.god.:

- provođenje preventivnih mjera: dežurstva i ophodnje svih društava posebice u vrijeme paljenja trave, korova tijekom cijele godine, naročito za vrijeme požarne sezone,
- provođenje osposobljavanja i usavršavanja vatrogasnih kadrova putem teorijske nastave, praktičnim vježbama,
- donošenje Financijskog plana i Godišnjeg programa rada,
- provjera ispravnosti postojeće opreme i vozila,
- provođenje vježbi,
- obavješćivanje stanovništva o zabrani spaljivanja u ljetnim mjesecima putem letaka i javnih medija (suzbijanje požara otvorenog tipa),
- održavanje sastanaka Zapovjedništva,
- obavljeni su redovni liječnički pregledi operativne postrojbe,
- čišćenje spremišta i garaža te održavanje opreme i vozila.

Tablica 1: Prikaz spremnosti operativnih snaga vatrogastva DVD-a Starigrad

Ukupan broj vatrogasaca	Popis opreme – materijalno – tehnička sredstva (MTS)
44 člana	- svečano odijelo – 6 kom - radno odijelo – 10 kom - radne cipele – 10 kom - čizme za šumske požare – 20 kom - vatrogasne rukavice – 10 kom - kombinezon za šumske požare – 20 kom - dvodijelno odijelo za požare – 14 kom - vatrogasne kacige – 14 kom - 1 vatrogasna cisterna MERCEDES ATEGO, - 1 vatrogasna vozilo Steyr TLF 2000, - 1 zatvoreni kombi (za prijevoz osoba i opreme) , MERCEDES 410 D 4x4,

	- 1 vatrogasna prikolica za vatrogasnu pumpu Rosenbauer veliku prenosnu sa crijevima i 2 aparata za gašenje, - 10 ruksaka, - 1 alat za obijanje brava, - 2 rusaka sa prvom pomoći, - 41 naprtnjača V – 25, - 4 izolaciona aparata za djelovanje u zatvorenom prostoru sa 6 boca, - 7 vatrogasnih Aparata S9 , - 6 vatrogasnih aparata CO2, - 1 vatrogasni aparat 50k, - 1 škare za rezanje lima, - 1 pumpa Koshin, - 1 pumpa muljna Aqua flu, - 1 vatrogasnom pumpom Rosenbauer velikom prenosnom, - 30 metli za šumski požar, - 1 uređaj AFT, - Vatrogasna crijeva B, C i D, - 2 ručna prijenosna sustava veze Motorola GP 38 i - ostala sitna oprema (odjeća, obuća, lopate, krampovi, vile …).

3. PREVENTIVNA DJELATNOST

Općina Starigrad, obavezana je temeljem iskustva iz protekle požarne sezone izvršiti usklađivanje svih podataka i odrednica iz važećih planova zaštite od požara.

Općina Starigrad organizira sjednice Stožera civilne zaštite i vatrogasnog zapovjedništva, tematski vezano uz pripremu požarne sezone na kojima je potrebno:

- razmotriti stanje zaštite od požara na području Općine Starigrad i usvojiti Plan rada za tekuću požarnu sezonu,
- razmotriti, razraditi i usvojiti projekciju korištenja Financijskim planom osiguranih sredstava za provođenje zadataka tijekom požarne sezone,
- predložiti usvajanje Plana operativne provedbe Programa aktivnosti na području Općine Starigrad,
- predložiti usvajanje Plana aktivnog uključenja svih subjekata zaštite od požara na području Općine Starigrad, vodeći računa o uskladbi s Planom angažiranja vatrogasnih snaga na području Zadarske županije,
- predložiti potrebne radnje i odrediti pogodne lokalitete i prostore radi uspostave odgovarajućih zapovjednih mjesta za koordinaciju gašenja požara, sukladno odredbama Plana intervencija kod

velikih požara otvorenog prostora na teritoriju Republike Hrvatske (“Narodne novine” broj 25/01), a izvješće o istome dostaviti Vatrogasnoj zajednici Zadarske županije,
- razmotriti i po potrebi dodatno razraditi provođenje postupanja za uključivanje osoba s posebnim ovlastima kod izvanrednih događaja, a radi poduzimanja mjera i radnji iz svoje nadležnosti i Stožera civilne zaštite u slučaju kada je zbog razmjera opasnosti od požara na otvorenom prostoru potrebno proglasiti veliku nesreću ili katastrofu sukladno odredbama Pravilnika o sastavu stožera, načinu rada te uvjetima za imenovanje načelnika, zamjenika načelnika i članova stožera civilne zaštite (“Narodne novine”, broj 126/19).

4. FINANCIRANJE

Općina Starigrad izdvojila je za vatrogastvo u 2022. godini 360.0000,00 kn/47.780,21 eura za redovito financiranje.

4. ZAKLJUČAK

Zakonska je obveza čelništva jedinice lokalne samouprave skrbiti o potrebama i interesima građana na svom području za organiziranjem učinkovite protupožarne zaštite. Jedan od segmenta protupožarne zaštite je organiziranje vatrogasnih postrojbi, koje su stručno osposobljenje u provedbi protupožarne preventive, gašenju požara, spašavanju ljudi i imovine ugroženih požarom i eksplozijom te pružanju tehničke pomoći u nezgodama, ekološkim i drugim nesrećama.

Temeljni zaključci Izvješća za 2022. godinu su:

- organizirati vatrogasnu djelatnost kako bi bila umogućnosti intervenirati u pravovremenom roku,
- opremiti Dobrovoljno vatrogasno društvo Starigrad - Paklenica sukladno propisima,
- osigurat dovoljan broj operativnih članova Dobrovoljnog vatrogasnog društva Starigrad - Paklenica sukladno propisima.

Promidžbenim aktivnostima potrebno je nastaviti na jačanju svijesti građana o pridržavanju preventivnih mjera zaštite od požara, kojima se žitelje upozorava na opasnosti uporabe otvorene vatre i drugih potencijalnih opasnosti od nastanka požara.

5. IZVJEŠĆE PO TOČKAMA GODIŠNJEG PROVEDBENOG PLANA UNAPREĐENJA ZAŠTITE OD POŽARA ZA PODRUČJE OPĆINE STARIGRAD ZA 2022. GODINU:

Na temelju članka 12. stavka 3. i članka 13. stavka 4. Zakona o zaštiti od požara („Narodne novine“, broj 92/10 I 114/22), Procjene ugroženosti od požara i tehnoloških eksplozija Općine Starigrad („Službeni glasnik Zadarske županije“, broj: 08/18) te dosadašnjih iskustava, Općinski načelnik je dana 20. svibnja 2022. godine donio Plan unapređenja zaštite od požara na području Općine Starigrad za 2022. godinu.

- Općina Starigrad redovno razmatra važeći Plan zaštite od požara, isti ažurira i usklađuje s novonastalim uvjetima na temelju izvješća o stanju zaštite od požara i stanju provedbe godišnjeg provedbenog plana unapređenja zaštite od požara. U tijeku je izrada revizije Procjene ugroženosti od požara i tehnoloških eksplozija i Plana zaštite od požara
- Općina Starigrad u 2022. godini usvojila je Plan operativne provedbe programa aktivnosti u provedbi posebnim mjera zaštite od požara od interesa za Republiku Hrvatsku za područje Općine Starigrad u 2022. godini,
- Općina Starigrad je izradila Plan aktivnog uključenja svih subjekata zaštite od požara za 2022. godinu
- Općina Starigrad je izradila Plan motriteljsko-dojavne službe

- Općina Starigrad je izradila Plan korištenja teške građevinske mehanizacije za žurnu izradu protupožarnih prosjeka i probijanja protupožarnih putova
- U DVD - u Starigrad - Paklenica osiguran je potreban broj operativnih vatrogasaca,
- DVD Starigrad - Paklenica opremljeno je sukladno Pravilniku o minimumu tehničke opreme i sredstava vatrogasnih postrojbi („Narodne novine“ broj 43/95), Pravilniku o minimumu opreme i sredstava za rad određenih vatrogasnih postrojbi dobrovoljnih vatrogasnih društava („Narodne novine“ broj 91/02) i Pravilniku o tehničkim zahtjevima za zaštitu i drugu osobnu opremu koju pripadnici vatrogasne postrojbe koriste prilikom vatrogasne intervencije („Narodne novine“ broj 31/11),
- Općina Starigrad u svojem Proračunu redovno osigurava sredstva za financiranje vatrogasne djelatnosti, a samim time i za potrebnu vatrogasnu opremu,
- DVD Starigrad - Paklenica vodi centralnu evidenciju vozila, opreme i sredstava te organizira redoviti servis i popravak vatrogasnih vozila, opreme i sredstava kako bi ista bila trajno spremna za operativnu upotrebu na vatrogasnim intervencijama,
- U postupku donošenja prostorno – planske dokumentacije Općina Starigrad primjenjuje mjere zaštite od požara sukladno važećim propisima,
- Općina Starigrad unutar svojeg djelokruga sustavno poduzima potrebne mjere kako bi prometnice i javne površine uvjek bile prohodne u svrhu nesmetanih intervencija,

Predsjednik

Marko Marasović, dipl. ing. građ., v.r.

REPUBLIKA HRVATSKA

ZADARSKA ŽUPANIJA

OPĆINA STARIGRAD

Općinsko vijeće

KLASA: 990-02/23-01/01

URBROJ: 2198-9-1-23-1

Starigrad Paklenica, 31. ožujka 2023. godine

Na temelju članka 17. stavka 1. Zakona o ublažavanju i uklanjanju posljedica prirodnih nepogoda („Narodne novine“ broj 16/19) i članka 30. Statuta Općine Starigrad („Službeni glasnik Zadarske županije“ broj 3/18, 8/18, 3/20 i 3/21), Općinsko vijeće Općine Starigrad na 11. sjednici održanoj 31. ožujka 2023. godine, donijelo je

ODLUKU

o donošenju Plana djelovanja Općine Starigrad

u području prirodnih nepogoda za 2023. godinu

Članak 1.

Ovom Odlukom donosi se Plan djelovanja Općine Starigrad u području prirodnih nepogoda za 2023. godinu (u daljnjem tekstu: Plan).

Članak 2.

Sastavni dio ove Odluke je Plan djelovanja u području prirodnih nepogoda za 2023. godinu.

Članak 3.

Ova Odluka stupa na snagu osmoga dana od dana objave u “Službenom glasniku Zadarske županije”.

Predsjednik

Marko Marasović, dipl. ing. građ., v.r.

Plan djelovanja u području prirodnih nepogoda za 2023. godinu Općina Starigrad

PRILOG 1

PRILOG 2

PRILOG 3

PRILOG 4

PRILOG 5

PRILOG 6

PRILOG 7

PLAN DJELOVANJA U PODRUČJU PRIRODNIH NEPOGODA ZA 2023. GODINU

OPĆINA STARIGRAD

ožujak, 2023. godine

Sadržaj

UVOD 4

1 MOGUĆE UGROZE NA PODRUČJU OPĆINE STARIGRAD 6

2 PROGLAŠENJE PRIRODNE NEPOGODE, PROCJENA ŠTETE I POSTUPANJE NADLEŽNIH TIJELA....8

2.1 Proglašenje prirodne nepogode 8

2.2 Procjena štete....8

2.3 Postupanje nadležnih tijela nakon potvrde konačne procjene štete 11

2.3.1 Općinsko i stručno povjerenstvo 11

3 UTJECAJ KLIMATSKIH PROMJENA NA PRIRODNE NEPOGODE 13

4 POPIS MJERA I NOSITELJA MJERA U SLUČAJU NASTAJANJA PRIRODNE NEPOGODE 18

5 PROCJENE OSIGURANJA OPREME I DRUGIH SREDSTAVA ZA ZAŠTITU I SPRJEČAVANJE STRADANJA IMOVINE, GOSPODARSKIH FUNKCIJA I STRADANJA STANOVNIŠTVA.... 25

6 SVE DRUGE MJERE KOJE UKLJUČUJU SURADNJU S NADLEŽNIM TIJELIMA IZ ZAKONA I/ILI DRUGIH TIJELA, ZNANSTVENIH USTANOVA I STRUČNJAKA ZA PODRUČJE PRIRODNIH NEPOGODA.... 27

6.1 **Ž**urna pomoć te izvori sredstava pomoći za ublažavanje i djelomično uklanjanje posljedica prirodnih nepogoda.... 28

7 PRIRODNE NEPOGODE.... 30

7.1 Potres.... 34

7.1.1 Popis mjera i nositelja mjera u slučaju potresa 36

7.1.2 Druge mjere koje uključuju suradnju u slučaju potresa s nadležnim tijelima i raznim institucijama.... 41

7.2 Suša.... 42

7.2.1 Popis mjera i nositelja mjera u slučaju suše.... 44

7.2.2 Druge mjere koje uključuju suradnju u slučaju suše s nadležnim tijelima i raznim institucijama.... 47

7.3 Ekstremne temperature – toplinski val 49

7.3.1 Popis mjera i nositelja mjera u slučaju toplinskog vala 51

7.3.2 Druge mjere koje uključuju suradnju u slučaju toplinskog vala s nadležnim tijelima i raznim institucijama.... 55

7.4 Olujno i orkansko nevrijeme 56

7.4.1 Popis mjera i nositelja mjera u slučaju olujnog i orkanskog nevremena 58

7.4.2 Druge mjere koje uključuju suradnju u slučaju olujnog i orkanskog nevremena s nadležnim tijelima i raznim institucijama.... 63

7.5 Snijeg i led 64

7.5.1 Popis mjera i nositelja mjera u slučaju snijega i leda 66

7.5.2 Druge mjere koje uključuju suradnju u slučaju snijega i leda s nadležnim tijelima i raznim institucijama 72

7.6 Tuča 73

7.6.1 Popis mjera i nositelja mjera u slučaju tuče 74

7.6.2 Druge mjere koje uključuju suradnju u slučaju tuče s nadležnim tijelima i raznim institucijama 79

7.7 Požar otvorenog tipa 80

7.7.1 Popis mjera i nositelja mjera u slučaju požara otvorenog tipa 81

7.7.2 Druge mjere koje uključuju suradnju u slučaju požara otvorenog tipa s nadležnim tijelima i raznim institucijama 87

7.8 Poplava (uspor) 88

7.8.1 Popis mjera i nositelja mjera u slučaju poplave 90

7.8.2 Druge mjere koje uključuju suradnju u slučaju poplave s nadležnim tijelima i raznim institucijama 95

7.9 Mraz 96

7.9.1 Popis mjera i nositelja mjera u slučaju mraza 96

7.9.2 Druge mjere koje uključuju suradnju u slučaju mraza s nadležnim tijelima i raznim institucijama 101

8 TROŠKOVI ANGAŽIRANIH PRAVNIH OSOBA I REDOVNIH SLUŽBI 103

9 ZAKLJUČAK 105

10 PRILOZI 108

TIM ZA IZRADU PLANA:

NARUČITELJ:	**OPĆINATARIGRAD – PAKLENICA,** Trg T. Marasovića 1, Starigrad (Paklenica)
IZVRŠITELJ:	ALFA ATEST d.o.o., Split, Poljička cesta 32
PROJEKT:	**PLAN DJELOVANJA U PODRUČJU PRIRODNIH NEPOGODA OPĆINE STARIGRAD ZA 2023. GODINU**
IZRADILI:	Anđela Dželalija, dipl. ing.biol. i eko.mora (voditelj)
	Marko Kadić, struč. spec.ing.secc. (član)
	Hrvoje Marinac, dipl. ing. el. (član)
	Jana Ivanišević, dipl.ing.kem.tehn. (član)
	Mia Bakotin, mag. chem. (suradnik na izradi)
DATUM ZAVRŠETKA IZRADE:	ožujak, 2023.

MP

Uvod

Temeljem članka 17. Zakona o ublažavanju i uklanjanju posljedica prirodnih nepogoda (NN 16/19), u daljnjem tekstu: Zakon, predstavničko tijelo jedinice lokalne i područne (regionalne) samouprave, do 30. studenog tekuće godine, donosi Plan djelovanja u području prirodnih nepogoda (u daljnjem tekstu: Plan) za sljedeću kalendarsku godinu radi određenja mjera i postupanja te načina djelomične sanacije šteta od prirodnih nepogoda.
Izvršno tijelo jedinice lokalne i područne (regionalne) samouprave podnosi predstavničkom tijelu jedinice lokalne i područne (regionalne) samouprave, do 31. ožujka tekuće godine, izvješće o izvršenju plana djelovanja za proteklu kalendarsku godinu.
Zakonom o ublažavanju i uklanjanju posljedica prirodnih nepogoda se uz Registar šteta od prirodnih nepogoda uređuju kriteriji i ovlasti za proglašenje same prirodne nepogode, procjene štete te dodjela pomoći za ublažavanje i uklanjanje posljedica nepogode.

Državna tvrtka APIS IT u suradnji sa Državnim povjerenstvom za procjenu šteta od elementarnih nepogoda izradila je aplikaciju za prijavu šteta - „Registar šteta“, koja je za JLS-e u uporabi od 2014. godine. Korištenje aplikacije je besplatno, pri čemu se cijeli proces prijava šteta znatno ubrzava.
Registar šteta sadrži podatke koji se odnose na vrstu šteta, vrijeme nastanka prirodne nepogode, vrste korisnika (fizičke i pravne osobe) te na područje koje je zahvaćeno prirodnom nepogodom[1]. Također, sadrži evidenciju svih prijavljenih šteta na području proglašenja prirodne nepogode na jednom mjestu – omogućuje veću preciznost pri unosu podataka te smanjuje mogućnost pogrešnog zbrajanja više vrsta unesenih šteta.

Obzirom na postupanje i obveze Županijskog povjerenstva za procjenu šteta, a koje se odnose i na Općinu Starigrad u ovom Planu su navedene i obaveze Županijskog povjerenstva.

Planom djelovanja od prirodnih nepogoda uređuje se popis mjera i nositelja mjera u slučaju nastanka prirodne nepogode, procjena osiguranja opreme i drugih sredstava za zaštitu i sprječavanje stradanja imovine, gospodarskih funkcija i stradanja stanovništva te druge mjere koje uključuju suradnju s nadležnim tijelima određenim Zakonom o ublažavanju i uklanjanju posljedica prirodnih nepogoda i/ili drugih tijela, znanstvenih ustanova i stručnjaka za područje prirodnih nepogoda.

[1] Terminološki gledano elementarne nepogode su jednake prirodnim nepogodama te zbog perioda prilagodbe ponegdje će se još koristiti naziv elementarne nepogode

Prirodnom nepogodom smatraju se **(Prilog 1):**

1. potres
2. olujni i orkanski vjetar
3. požar
4. poplava
5. suša
6. tuča, kiša koja se smrzava u dodiru s podlogom
7. mraz
8. izvanredno velika visina snijega
9. snježni nanos i lavina
10. nagomilavanje leda na vodotocima
11. klizanje, tečenje, odronjavanje i prevrtanje zemljišta
12. druge pojave takva opsega koje, ovisno o mjesnim prilikama, uzrokuju bitne poremećaje u životu ljudi na određenom području.

1 MOGUĆE UGROZE NA PODRUČJU OPĆINE STARIGRAD

Kako se prirodne nepogode uglavnom javljaju iznenada i ne nastaju uvijek štete istih razmjera, u ovom dijelu moguće je provesti:

- **preventivne mjere** radi umanjenja posljedica prirodne nepogode koje obuhvaćaju: saniranje postojećih klizišta, uređivanje kanala i propusta uz prometnice, uređivanje korita potoka, rječica i rijeka, uređenje retencija, izgradnju barijera za sprječavanje odnošenja zemlje izvan poljoprivrednih površina, rušenje starih i trulih stabala, postavljanje zaštitnih mreža protiv tuče i sl.
- **mjere za ublažavanje i otklanjanje** izravnih posljedica prirodne nepogode podrazumijevaju procjenu šteta i posljedica; sanaciju nastalih oštećenja i šteta. Sanacija obuhvaća aktivnosti kojima se otklanjaju posljedice prirodne nepogode – pružanje prve pomoći unesrećenima, ukoliko ih je bilo, čišćenje stambenih, gospodarskih i drugih objekata od nanosa mulja, šljunka, drveća i slično, odstranjivanje odronjene zemlje, mulja i šljunka s cesta i lokalnih putova, te sve ostale radnje kojima se smanjuju nastala oštećenja.

Zakonom su određene skupine dobara za koje se utvrđuje šteta:

- građevine,
- oprema,
- zemljište,
- šume,
- poljoprivreda,
- biljna proizvodnja,
- višegodišnji nasadi,
- obrtna sredstva u poljoprivredi,
- stočarstvo,
- ribarstvo i akvakultura,
- divljač.

Uzimajući u obzir popis prirodnih nepogoda definiranih u Zakonu te prirodne nepogode obrađene u Procjeni rizika od velikih nesreća za Općinu Starigrad, izrađene u siječnju 2022. godine, za područje Općine obrađivat će se mjere i postupci u slučaju pojave sljedećih prirodnih nepogoda:

- potres
- suša
- ekstremne temperature (toplinski val)
- olujno i orkansko nevrijeme
- snijeg i led

- tuča
- požar otvorenog tipa
- poplava (uspor)
- mraz

U sljedećoj tablici prikazan je popis prirodnih nepogoda u posljednjih 10 godina na području Općine Starigrad.

Tablica 1. Popis elementarnih nepogoda u posljednjih 10 godina na području Općine

Elementarne nepogode		Uništene kulture/građevine	Štete uslijed elementarnih nepogoda
Godina	Uzrok		
2017.	poplava	građevine i oprema	4.537.469,78 kn

IZVOR: *Općina Starigrad*

2 PROGLAŠENJE PRIRODNE NEPOGODE, PROCJENA ŠTETE I POSTUPANJE NADLEŽNIH TIJELA

2.1 Proglašenje prirodne nepogode

Odluku o proglašenju prirodne nepogode za Općinu Starigrad donosi župan Zadarske županije na prijedlog općinskog načelnika, u slučaju ispunjenja uvjeta za proglašenje prirodne nepogode, sukladno članku 3., stavka 4. Zakona, dok ispunjenje uvjeta utvrđuje povjerenstvo Općine Starigrad.

Naime, Odluka se donosi u slučaju da je vrijednost ukupne izravne štete najmanje 20% vrijednosti izvornih prihoda Općine za prethodnu godinu ili ako je prirod (rod) umanjen najmanje 30% prethodnog trogodišnjeg prosjeka na području Općine ili ako je nepogoda umanjila vrijednost imovine na području Općine Starigrad najmanje 30%.

Realna procjena vrijednosti imovine je procjena od strane nadležnih ministarstava.

2.2 Procjena štete

Nakon što se prirodna nepogoda proglasi, zbog dodjele novčanih sredstava za djelomičnu sanaciju šteta od prirodnih nepogoda nadležna tijela iz članka 5. Zakona u svrhu provedbe Zakona provode sljedeće radnje:

1. prijavu prve procjene štete u Registar šteta,
2. prijavu konačne procjene štete u Registar šteta,
3. potvrdu konačne procjene štete u Registar šteta.

Svrha same procjene štete jest utvrđivanje vrste i veličine šteta na sredstvima i drugim dobrima, po vremenu i uzrocima nastanka te po vlasnicima i korisnicima dobara, kao i stradanja i gubici stanovništva. Kao šteta od prirodne nepogode, za koju se može dati pomoć, smatra se izravna (direktna) šteta. Šteta se procjenjuje na području na kojem se dogodila prirodna nepogoda. Šteta se utvrđuje za sljedeće skupine dobara **(Prilog 2):**

a) građevine
b) opremu
c) zemljišta
d) višegodišnje nasade
e) šume
f) stoku
g) obrtna sredstva
h) ostala dobra.

Šteta se izražava u novčanoj vrijednosti koja je potrebna da se oštećena ili uništena imovina dovede u stanje prije nastanka štete, odnosno u vrijednosti potrebnoj da se ta dobra nabave u količini i kakvoći koju su imala neposredno prije nepogode.

Najmanja jedinica procjene štete za fizičke osobe je domaćinstvo, a za pravne osobe šteta cjelovite pravne osobe.

Registar šteta je jedinstvena digitalna baza podataka o svim štetama nastalim zbog prirodnih nepogoda na području Republike Hrvatske. Sukladno članku 41. Zakona, obveznik unosa podataka u Registar šteta na razini Općine Starigrad je općinsko povjerenstvo. Općinsko povjerenstvo u Registar šteta unosi prijave prvih procjena šteta i prijave konačnih procjena šteta, jedinstvene cijene te izvješća o utrošku dodijeljenih sredstava pomoći u skladu s obrascima i elektroničkim sučeljem. Podaci iz Registra šteta koriste se kao osnova za određenje sredstava pomoći za djelomičnu sanaciju šteta nastalih zbog prirodnih nepogoda te za izradu izvješća o radu Državnog povjerenstva.

Sukladno članku 25. Zakona, oštećenik nakon nastanka prirodne nepogode prijavljuje štetu na imovini općinskom povjerenstvu u pisanom obliku, na propisanom obrascu, najkasnije u roku od 8 dana od dana donošenja Odluke o proglašenju prirodne nepogode.

Nakon isteka roka od 8 dana, općinsko povjerenstvo unosi zaprimljene prve procjene štete u Registar šteta najkasnije u roku od 15 dana od dana donošenja Odluke o proglašenju prirodne nepogode. Iznimno, oštećenik može podnijeti prijavu prvih procjena šteta i nakon isteka roka od 8 dana od dana donošenja Odluke o proglašenju prirodne nepogode u slučaju postojanja objektivnih razloga na koje nije mogao utjecati, a najkasnije u roku od 12 dana od donošenja Odluke o proglašenju prirodne nepogode. Također, iznimno, rok za unos podataka u Registar šteta od strane općinskog povjerenstva može se, u slučaju postojanja objektivnih razloga na koje oštećenik nije mogao utjecati, a zbog kojih je onemogućen elektronički unos podataka u Registar šteta, produljiti za 8 dana. O produljenju navedenog roka odlučuje županijsko povjerenstvo na temelju zahtjeva općinskog povjerenstva.

1) **Prijava prve procjene štete sadrži:**
   - datum donošenja Odluke o proglašenju prirodne nepogode i njezin broj,
   - podatke o vrsti prirodne nepogode,
   - podatke o trajanju prirodne nepogode,
   - podatke o području zahvaćenom prirodnom nepogodom,
   - podatke o vrsti, opisu te vrijednosti oštećene imovine,
   - podatke o ukupnom iznosu prijavljene štete (članaka 25. i 26. Zakona),

- podatke i informacije o potrebi žurnog djelovanja i dodjeli pomoći za sanaciju i djelomično uklanjanje posljedica prirodne nepogode te ostale podatke o prijavi štete sukladno Zakonu.

2) Konačna procjena štete

Konačna procjena štete predstavlja procijenjenu vrijednost nastale štete uzrokovane prirodnom nepogodom na imovini oštećenika izražene u novčanoj vrijednosti na temelju prijave i procjene štete. Konačnu procjenu štete utvrđuje općinsko povjerenstvo na temelju izvršenog uvida u nastalu štetu slijedom prijave oštećenika.

Tijekom procjene i utvrđivanja konačne procjene štete od prirodnih nepogoda posebno se utvrđuju:

- stradanja stanovništva,
- opseg štete na imovini,
- opseg štete koja je nastala zbog prekida proizvodnje, prekida rada ili poremećaja u neproizvodnim djelatnostima ili umanjenog prinosa u poljoprivredi, šumarstvu ili ribarstvu,
- iznos troškova za ublažavanje i djelomično uklanjanje izravnih posljedica prirodnih nepogoda,
- opseg osiguranja imovine i života kod osiguravatelja,
- vlastite mogućnosti oštećenika glede uklanjanja posljedica štete.

Prijava konačne procjene štete sadržava:

- Odluku o proglašenju prirodne nepogode s obrazloženjem,
- podatke o dokumentaciji vlasništva imovine i njihovoj vrsti,
- podatke o vremenu i području nastanka prirodne nepogode,
- podatke o uzroku i opsegu štete
- podatke o posljedicama prirodne nepogode za javni i gospodarski život Općine Starigrad,
- ostale statističke i vrijednosne podatke.

Način izračuna konačne procjene štete definiran je člankom 29. Zakona.

Konačnu procjenu štete po svakom pojedinom oštećeniku koji je ispunio uvjete iz članaka 25. i 26. Zakona, općinsko povjerenstvo prijavljuje Županijskom povjerenstvu u roku od 50 dana od dana donošenja Odluke o proglašenju prirodne nepogode putem Registra šteta. Iznimno, ako se šteta na dugotrajnim nasadima utvrdi nakon isteka roka za prijavu konačne procjene štete u skladu s prethodno navedenim, oštećenik ima pravo zatražiti nadopunu prikaza štete najkasnije četiri mjeseca nakon isteka roka za

prijavu štete. Prijavu konačne štete općinsko povjerenstvo unosi u Registar šteta sukladno rokovima iz stavaka 4. i 6. članka 28. Zakona.

Županijsko povjerenstvo potom prijavljene konačne procjene štete dostavlja Državnom povjerenstvu i nadležnim ministarstvima iz članka 5. Zakona (ministarstva nadležna za financije; poljoprivredu; šumarstvo i ribarstvo; gospodarstvo; graditeljstvo i prostorno uređenje; zaštitu okoliša i energetiku; more, promet i infrastrukturu) u roku od 60 dana od dana donošenja Odluke o proglašenju prirodne nepogode putem Registra šteta.

Za potvrdu konačne procjene štete nadležna ministarstva iz članka 5. Zakona, prilikom potvrde konačne procjene štete mogu angažirati i druge znanstvene ili stručne institucije sa svrhom utvrđivanja vrijednosti konačnih šteta.

2.3 Postupanje nadležnih tijela nakon potvrde konačne procjene štete

Nakon potvrde konačne procjene štete nadležna ministarstva sastavljaju izvješće s prikazom svih potvrđenih šteta iz svoje nadležnosti te na temelju njega izrađuju prijedlog o načinu dodjele pomoći za djelomičnu sanaciju šteta nastalih od prirodnih nepogoda koji dostavljaju Državnom povjerenstvu.

Državno povjerenstvo dalje pristupa provjeri i obradi podataka o konačnim procjenama šteta na temelju podataka iz Registra šteta i ostale dokumentacije te utvrđuje iznos pomoći za pojedinu vrstu štete i oštećenike tako da određuje postotak isplate novčanih sredstava u odnosu na iznos konačne potvrđene štete na imovini oštećenika.

Nakon utvrđivanja prethodno navedenih uvjeta Državno povjerenstvo, a prije isplate sredstava pomoći za ublažavanje i djelomično uklanjanje posljedica prirodnih nepogoda, podnosi Vladi Republike Hrvatske prijedlog za dodjelu pomoći za ublažavanje i djelomično uklanjanje posljedica prirodnih nepogoda na temelju kojeg Vlada donosi Odluku.

2.3.1 Općinsko i stručno povjerenstvo

Sukladno Zakonu, poslove u vezi s procjenom štete i dodjele sredstava pomoći za ublažavanje i djelomično uklanjanje posljedica prirodnih nepogoda obavljaju povjerenstva. Predstavnička tijela županija i JLS dužna su imenovati povjerenstva za procjenu štete. Odluka o imenovanju županijskih povjerenstava dostavlja se Državnom povjerenstvu, a odluka o imenovanju općinskog povjerenstva dostavlja se županijskom povjerenstvu.

Općinska povjerenstva obavljaju sljedeće poslove:

- utvrđuju i provjeravaju visinu štete od prirodne nepogode za područje Općine,
- unose podatke o prvim procjenama šteta u Registar šteta,

- unose i prosljeđuju putem Registra šteta konačne procjene šteta županijskom povjerenstvu,
- raspoređuju dodijeljena sredstva pomoći za ublažavanje i djelomično uklanjanje posljedica prirodnih nepogoda oštećenicima,
- prate i nadziru namjensko korištenje odobrenih sredstava pomoći za djelomičnu sanaciju šteta od prirodnih nepogoda prema Zakonu,
- izrađuju izvješća o utrošku dodijeljenih sredstava žurne pomoći i sredstava pomoći za ublažavanje i djelomično uklanjanje posljedica prirodnih nepogoda i dostavljaju ih županijskom povjerenstvu putem Registra šteta,
- surađuju sa županijskim povjerenstvom u provedbi Zakona,
- donose Plan djelovanja u području prirodnih nepogoda iz svoje nadležnosti,
- obavljaju druge poslove i aktivnosti iz svojeg djelokruga u suradnji sa županijskim povjerenstvima.

Sukladno članku 15. Zakona, kada općinsko povjerenstvo nije u mogućnosti, zbog nedostatka specifičnih stručnih znanja, procijeniti štetu od prirodnih nepogoda, može zatražiti od županijskog povjerenstva imenovanje stručnog povjerenstva na području u kojem je proglašena prirodna nepogoda.

Stručna povjerenstva pružaju stručnu pomoć Općini u roku u kojem su imenovana i surađuju s općinskim povjerenstvom i županijskim povjerenstvom.

3 UTJECAJ KLIMATSKIH PROMJENA NA PRIRODNE NEPOGODE

Klimatske promjene Međuvladin panel o klimatskim promjenama (IPCC) definira kao »...svaku promjenu u klimi tijekom vremena, bilo zbog prirodnih promjena bilo promjena koje su rezultat ljudskih aktivnosti.« Definicija klimatskih promjena prema Okvirnoj konvenciji Ujedinjenih naroda o promjeni klime (UNFCCC) se posebno oslanja na ljudsko djelovanje kao: »promjena klime koja se pripisuje izravno ili neizravno ljudskim aktivnostima koje mijenjaju sastav globalne atmosfere i koja je, osim prirodnih klimatskih varijabilnosti, promatrana tijekom usporedivih razdoblja.«

Prilagodba klimatskim promjenama – IPCC definira prilagodbu kao »prilagodbu u prirodnim ili ljudskim sustavima kao odgovor na stvarne ili očekivane klimatske podražaje ili njihove učinke koji ublažavaju štetu ili iskorištavaju korisne mogućnosti«. Prilagodba se također može shvatiti kao učenje kako živjeti s posljedicama klimatskih promjena. Prilagodbu na klimatske promjene možemo sagledati i kao prilagodbu na prirodnu varijabilnost/promjenjivost, tj. pojavu ekstrema neovisno o tome povećava li se njihova frekvencija, trajanje ili prostorni obuhvat.

Iako se pojavnost prirodnih nepogoda ne može isključivo vezati za klimatske promjene, bitno je istaknuti njihov utjecaj, kao i porast negativnih posljedica koje uzrokuju.
Nadalje, prilikom izrade planskog dokumenta bilo je bitno uzeti u obzir kako su Republiku Hrvatsku u izuzetno kratkom razdoblju pogodili razorni potresi koji su imali za posljedicu ljudske žrtve i iznimno visoku imovinsku štetu[2], a zbog globalne situacije, kao i pandemije COVID-a sve planske aktivnosti moraju biti razmjerne mogućnostima.

Klimatske promjene predstavljaju jednu od najvećih prijetnji današnjem društvu. Njihov utjecaj na učestalost pojava, jačinu i posljedice većine prirodnih nepogoda je neosporiv. Zbog navedenih razloga je Republika Hrvatska, 7. travnja 2020. godine usvojila Strategiju prilagodbe klimatskim promjenama u Republici Hrvatskoj za razdoblje do 2040. godine s pogledom na 2070. godinu (NN 46/20).
Navedeni dokument preporuča integriranje najbitnijih segmenata strategije u planske dokumente na lokalnoj razini. Cilj je s ostalim inicijativama postići jačanje otpornosti cijelog hrvatskog društva na klimatske promjene.
Strategija prilagodbe temelji se na analizi onih sektora i međusektorskih područja koji su relevantni za prilagodbu zbog njihove socioekonomske važnosti za Republiku Hrvatsku i/ili su od važnosti za prirodu i okoliš. U tu je svrhu odabrano osam ključnih sektora (vodni resursi; poljoprivreda; šumarstvo; ribarstvo; bioraznolikost; energetika; turizam i zdravlje) i dva međusektorska tematska područja (prostorno planiranje i uređenje te upravljanje rizicima). U Strategiji je prikazan utjecaj i izazovi prilagodbe

[2] Šteta od potresa zasad je procijenjena na 129 milijardi kuna, što je više od 80% godišnjeg državnog proračuna, odnosno oko četiri puta više od ukupnog financijskog efekta korona krize na proračun.
Izvor: Nacionalni plan oporavka i otpornosti 2021.-2026.

klimatskim promjena te mjere i aktivnosti kao mogući odgovori na smanjenje visoke ranjivosti.

Mjere su grupirane prema hitnosti i značaju provedbe u tri temeljne kategorije:

- mjere vrlo visoke važnosti provedbe,
- mjere visoke važnosti provedbe
- mjere srednje važnosti provedbe.

U Strategiji je navedeno da osim na nacionalnoj razini, problematici prilagodbe klimatskim promjenama treba na jednako ozbiljan način pristupiti na područnoj (regionalnoj) i lokalnoj razini (JLP(R)S), prije svega jer je u mnogim aspektima prilagodba klimatskim promjenama pitanje od lokalnog značaja te se dionici na tim razinama smatraju ključnima u poduzimanju mjera prilagodbe. Tu spadaju djelatnosti koje, u manjoj ili većoj mjeri, imaju dodirnih točaka s aktivnostima prilagodbe klimatskim promjenama: uređenje naselja i stanovanja, komunalno gospodarstvo, prostorno i urbanističko planiranje, zaštita i unaprjeđenje prirodnog okoliša, protupožarna i civilna zaštita.

Hrvatska je jedna od članica Europske unije koja je najviše izložena rizicima od klimatskih promjena zbog povećanja temperature, smanjivanja oborina, mogućnosti pojave ekstremnih vremenskih prilika kao što su poplave i suše, ali i daljnjeg podizanja razine mora. Sve to ukazuje da klimatske promjene imaju potencijal uzrokovati značajne štete za ljudsko zdravlje, fizičke objekte i gospodarsku aktivnost, naročito u poljoprivredi, ribarstvu, bioraznolikosti, turizmu, prometu, proizvodnji električne energije i sl.

Tablica 2. Projekcije klimatskih parametara za Republiku Hrvatsku prema scenariju RCP4.5 u odnosu na razdoblje 1971. – 2000. godine

Klimatski parametar	**Projekcije buduće klime prema scenariju RCP4.5 u odnosu na razdoblje 1971. – 2000. godine dobivene klimatskim modeliranjem**	
	2011. – 2040.	**2041. – 2070.**
Oborine	Srednja godišnja količina: malo smanjenje (osim manji porast u SZ Hrvatskoj)	Srednja godišnja količina: daljnji trend smanjenja (do 5 %) u gotovo cijeloj Hrvatske osim u SZ dijelovima
	Sezone: različit predznak; zima i proljeće u većem dijelu Hrvatske manji porast + 5 – 10 %, a ljeto i jesen smanjenje (najviše – 5 – 10 % u J Lici i S Dalmaciji)	Sezone: smanjenje u svim sezonama (do 10 % gorje i S Dalmacija) osim zimi (povećanje 5 – 10 % S Hrvatska)
	Smanjenje broja kišnih razdoblja (osim u središnjoj Hrvatskoj gdje bi se malo povećao). Broj sušnih razdoblja bi se povećao	Broj sušnih razdoblja bi se povećao

Klimatski parametar		Projekcije buduće klime prema scenariju RCP4.5 u odnosu na razdoblje 1971. – 2000. godine dobivene klimatskim modeliranjem	
		2011. – 2040.	2041. – 2070.
Snježni pokrov		Smanjenje (najveće u Gorskom kotaru, do 50 %)	Daljnje smanjenje (naročito planinski krajevi)
Površinsko otjecanje		Nema većih promjena u većini krajeva; no u gorskim predjelima i zaleđu Dalmacije smanjenje do 10 %	Smanjenje otjecanja u cijeloj Hrvatskoj (osobito u proljeće)
Temperatura zraka		Srednja: porast 1 – 1,4 °C (sve sezone, cijela Hrvatska)	Srednja: porast 1,5 – 2,2 °C (sve sezone, cijela Hrvatska – naročito kontinent)
		Maksimalna: porast u svim sezonama 1 – 1,5 °C	Maksimalna: porast do 2,2 °C u ljeto (do 2,3 °C na otocima)
		Minimalna: najveći porast zimi, 1,2 – 1,4 °C	Minimalna: najveći porast na kontinentu zimi 2,1 – 2,4 °C; a 1,8 – 2 °C primorski krajevi
Ekstremni vremenski uvjeti	Vrućina (broj dana s T_{max} > +30 °C)	6 do 8 dana više od referentnog razdoblja (referentno razdoblje: 15 – 25 dana godišnje)	Do 12 dana više od referentnog razdoblja
	Hladnoća (broj dana s T_{min} < -10 °C)	Smanjenje broja dana s Tmin < -10 °C i porast Tmin vrijednosti (1,2 – 1,4 °C)	Daljnje smanjenje broja dana s Tmin < -10 °C
	Tople noći (broj dana s T_{min} ≥ +20 °C)	U porastu	U porastu
Vjetar	Sr. brzina na 10 m	Zima i proljeće bez promjene, no ljeti i osobito u jesen na Jadranu porast do 20 – 25 %	Zima i proljeće uglavnom bez promjene, no trend jačanja ljeti i u jesen na Jadranu.
	Max. brzina na 10 m	Na godišnjoj razini: bez promjene (najveće vrijednosti na otocima J Dalmacije) Po sezonama: smanjenje zimi na J Jadranu i zaleđu	Po sezonama: smanjenje u svim sezonama osim ljeti. Najveće smanjenje zimi na J Jadranu
Evapotranspiracija		Povećanje u proljeće i ljeti 5 – 10 % (vanjski otoci i Z Istra > 10 %)	Povećanje do 10 % za veći dio Hrvatske, pa do 15 % na obali i zaleđu te do 20 % na vanjskim otocima.
Vlažnost zraka		Porast cijele godine (najviše ljeti na Jadranu)	Porast cijele godine (najviše ljeti na Jadranu)
Vlažnost tla		Smanjenje u sjevernoj Hrvatskoj	Smanjenje u cijeloj Hrvatskoj (najviše ljeto i u jesen).

Klimatski parametar	Projekcije buduće klime prema scenariju RCP4.5 u odnosu na razdoblje 1971. – 2000. godine dobivene klimatskim modeliranjem	
	2011. – 2040.	2041. – 2070.
Sunčevo zračenje (tok ulazne sunčane energije)	Ljeti i u jesen porast u cijeloj Hrvatskoj, u proljeće porast u sjevernoj Hrvatskoj, a smanjenje u zapadnoj Hrvatskoj; zimi smanjenje u cijeloj Hrvatskoj.	Povećanje u svim sezonama osim zimi (najveći porast u gorskoj i središnjoj Hrvatskoj)
Srednja razina mora	2046. – 2065. 19 – 33 cm (IPCC AR5)	2081. – 2100. 32 – 65 cm (procjena prosječnih srednjih vrijednosti za Jadran iz raznih izvora)

IZVOR: *Strategija prilagodbe klimatskim promjenama u Republici Hrvatskoj za razdoblje do 2040. godine s pogledom na 2070. godinu (NN 46/20)*

Tablica 3. Utjecaj klimatskih promjena na prirodne nepogode

Utjecaj klimatskih promjena na potres
Prilagodba klimatskim promjenama bavi se postojećim, ali i očekivanim utjecajima klime. S obzirom na specifičnost prirodne nepogode, klimatske promjene nemaju utjecaj na pojavnost prirodne nepogode.
Utjecaj klimatskih promjena na olujni orkanski vjetar
U odnosu na oluje, studije se uglavnom slažu o porastu broja najjačih oluja i onih koji proizvode najveću štetu u svim dijelovima Europe. Olujni i orkanski vjetrovi pripadaju u ekstremne vremensku pojavu koje proizvode višestruke štete, posebice u poljoprivredi od polijeganje usjeva, uništavanja voćki, vinograda i povrtnjaka. Očekuje se utjecaj na bioraznolikost u smislu oštećivanja, degradacije i izumiranja.
Utjecaj klimatskih promjena na požar
Prema Strategiji klimatske promjene će na ovu prirodnu nepogodu utjecati u dugoročnom razdoblju. Prema projekcijama rizik od šumskih požara biti će veći za područje cijele Republike Hrvatske, što će proizvesti veće štete na šumskim ekosustavima, smanjenja vrijednosti drvnih sortimenata, smanjenje populacije šumskih vrsta i gubitka općekorisnih funkcija šuma. Požari otvorenog tipa imati će utjecaj i na prostorno planiranje i uređenje.
Utjecaj klimatskih promjena na poplavu
U sljedećim razdobljima očekuje se ranjivost u segmentu poljoprivrede (poplave mogu smanjiti ili posve uništiti prinose), energetike (mogu dovesti do oštećenja energetskih postrojenja i infrastrukture) i izgrađenog okoliša (poplave u naseljima kao posljedice veće učestalosti i intenziteta ekstremnih vremenskih prilika koje obilježavaju velike količine oborine u kratkom razdoblju).
Utjecaj klimatskih promjena na tuču
Poljoprivreda je posebno osjetljiva na klimatske promjene jer je općenito jako ovisna o vremenskim prilikama. Sva izravna klimatska obilježja – temperatura, oborine i vremenski uvjeti utječu na proizvodnju. Zbog ukupne vrijednosti, utjecaja na sigurnost hrane i radnih mjesta koja otvara poljoprivreda je važna grana hrvatskoga gospodarstva na koju su već u proteklih nekoliko godina snažno utjecale klimatske promjene. Ranija cvatnja i sazrijevanje pojedinih sorata grožđa i voća zbog toplije zime i proljeća donekle pozitivno utječu na poljoprivrednu proizvodnju, što omogućuje veće prinose. Međutim, vinogradarske regije mogle bi proširiti svoje sortimente, zbog čega bi se izgubila regionalna obilježja vina i smanjila njihova konkurentnost.

Utjecaj klimatskih promjena na mraz
Klimatske promjene postale su veliki problem današnjice te se njihov utjecaj uočava u poljoprivrednoj proizvodnji, a isto tako i u voćarstvu. Javljaju se mnogi problemi vezani za mirovanje voćnih vrsta, prijevremenu cvatnju, pojavu raznih nepogoda (mraza, suše, poplava) i brojnih drugih stresnih čimbenika koji štetno djeluju na voćne vrste. U Republici Hrvatskoj prevladava umjerena klima te se posljednjih godina povećava srednja godišnja temperatura, zime postaju sve blaže, a u vegetaciji se javljaju mrazovi i ekstremne suše. Zadatak voćara je ublažiti negativno djelovanje klimatskih promjena na proizvodnju voća te prilagoditi tehnologiju uzgoja i sortiment voćne vrste s obzirom na klimu određenog područja.
Utjecaj klimatskih promjena na veliku visinu snijega
Jače smanjenje snježnog pokrova u budućoj klimi očekuje se u onim predjelima koji imaju najveće snježne pokrove (Gorski kotar i ostali planinski krajevi).
Utjecaj klimatskih promjena na pojavu toplinskog vala i sušu
Povećanje broja sušnih razdoblja očekuje se u praktički svim sezonama do kraja 2070. godine. Ljeti se očekuje porast broja vrućih dana što bi moglo prouzročiti i produžena razdoblja s visokom temperaturom zraka (toplinski valovi).

Izvor: *Izvješće Europske agencije za okoliš o klimatskim promjenama, Izvještaj o procijenjenim utjecajima i ranjivosti na klimatske promjene po pojedinim sektorima, Zagreb 2017., Strategija prilagodbe klimatskim promjenama za Republiku Hrvatsku*

Uzevši sve navedeno u obzir, u Planu djelovanja u području prirodnih nepogoda za 2023. godinu fokus će biti i dalje na razvoju sustava odgovora za prirodne nepogode kroz usklađivanje Plana djelovanja u području prirodnih nepogoda s ocjenama rizika kao i s preporukama za razvoj sustava pruženim u Procjeni rizika od velikih nesreća za područje Općine Starigrad.

Također, uzima se u obzir daljnja usklađenost s Okvirom za smanjenje rizika od katastrofa iz Sendaija za period od 2015. – 2030. godine (artikulira potrebu za poboljšanim razumijevanjem rizika od katastrofa u svim njegovim dimenzijama izloženosti, ugroženosti i svojstvima opasnosti i sl.), Akcijskim planom, Strategijom prilagodbe klimatskim promjenama u Republici Hrvatskoj za razdoblje do 2040. godine s pogledom na 2070. godinu, Nacionalnom razvojnom strategijom Republike Hrvatske do 2030. godine i Preporukom Pravobranitelja za osobe s invaliditetom, kao i drugim nadnacionalnim i nacionalnim dokumentima.

4 POPIS MJERA I NOSITELJA MJERA U SLUČAJU NASTAJANJA PRIRODNE NEPOGODE

Pod mjerama se smatraju sva djelovanja od strane Općine vezana uz sanaciju nastalih šteta, ovisno o naravi, odnosno vrsti prirodne nepogode koja je izgledna za određeno područje i o posljedicama iste. Mjere mogu biti preventivne, u cilju umanjenja posljedica prirodne nepogode te mjere u cilju ublažavanja i otklanjanja izravnih posljedica prirodne nepogode.

Opće mjere za ublažavanje i uklanjanje izravnih posljedica prirodnih nepogoda jesu:

- procjena štete i posljedica,
- sanacija područja zahvaćenog nepogodom,
- prikupljanje i raspodjela pomoći stradalom i ugroženom stanovništvu,
- provedba zdravstvenih i higijensko – epidemioloških mjera,
- provedba veterinarskih mjera,
- organizacija prometa i komunalnih usluga radi žurne normalizacije života.

U slučaju prirodne nepogode nositelji mjera su operativne snage sustava civilne zaštite, sustav zdravstvenih kapaciteta te MUP koji su detaljno obrađeni u prilozima unutar Plana djelovanja civilne zaštite Općine Starigrad.

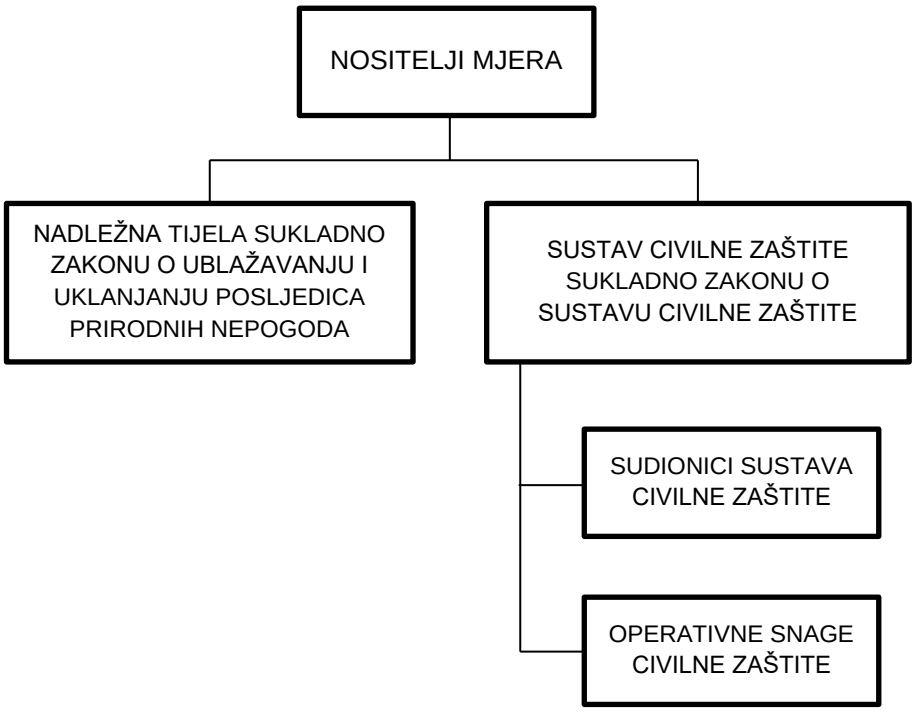

Shema 1. Sustav nositelja mjera

Nositelji mjera koji su obvezni djelovati sukladno Zakonu o sustavu civilne zaštite. Civilna zaštita je sustav organiziranja sudionika za ostvarivanje zaštite i spašavanja ljudi, životinja, materijalnih i kulturnih dobara i okoliša u velikim nesrećama i

katastrofama i otklanjanja posljedica terorizma i ratnih razaranja. Nositelje mjera koji su odgovorni za provedbu Zakona o sustavu civilne zaštite razvrstavamo u dvije podskupine:

- sudionici sustava civilne zaštite (Vlada Republike Hrvatske, Ministarstvo unutarnjih poslova, tijela državne uprave i druga državna tijela, Oružane snage Republike Hrvatske i policija te jedinice lokalne i područne (regionalne) samouprave).
- Operativne snage sustava civilne zaštite:
    - stožeri civilne zaštite
    - operativne snage vatrogastva
    - operativne snage Hrvatskog Crvenog križa
    - operativne snage Hrvatske gorske službe spašavanja
    - udruge
    - postrojbe i povjerenici civilne zaštite
    - koordinatori na lokaciji
    - pravne osobe u sustavu civilne zaštite.

Nadležna tijela za provedbu Zakona o ublažavanju i uklanjanju posljedica prirodnih nepogoda su:

- Vlada Republike Hrvatske,
- povjerenstva za procjenu štete od prirodnih nepogoda: Državno povjerenstvo, županijska povjerenstva, gradska i općinska povjerenstva,
- nadležna ministarstva za financije, poljoprivredu, šumarstvo i ribarstvo, gospodarstvo, graditeljstvo i prostorno uređenje, zaštitu okoliša i energetiku, more, promet i infrastrukturu,
- jedinice lokalne i područne (regionalne) samouprave.

Prilikom provedbi mjera radi djelomičnog ublažavanja šteta od prirodnih nepogoda, o kojima odlučuju nadležna tijela, navedena u članku 5. Zakona, obvezno se u obzir uzima opseg nastalih šteta i utjecaj prirodnih nepogoda na stradanja stanovništva, ugrozu života i zdravlja ljudi te onemogućavanje nesmetanog funkcioniranja gospodarstva. U cilju pravovremenog i učinkovitog ublažavanja i uklanjanja izravnih posljedica i procjena štete od ekstremnih prirodnih uvjeta, u pravilu se obavlja odmah ili u najkraćem roku.

Smjernice za pružanje podrške osobama s invaliditetom u kriznim situacijama:

Potrebno je da pripadnici službi koje se bave zaštitom i spašavanjem osvijeste prepreke koje imaju osobe s invaliditetom prilikom zaštite i spašavanja u rizičnim situacijama. Različita oštećenja, koja mogu biti tjelesna, mentalna, intelektualna ili osjetilna, stvaraju različite barijere. Nužna je edukacija o posebnostima komunikacije

s osobama s pojedinom vrstom invaliditeta, da bi informacije o opasnosti i postupcima tijekom opasnosti bile uspješno prenesene i shvaćene.

Potrebna je suradnja skrbnika/izdržavatelja osoba s invaliditetom sa snagama Civilne zaštite, kako bi znali pravodobno reagirati u slučaju prirodnih nepogoda.

Privremeni smještaj za osobe s invaliditetom nakon katastrofe mora biti dostupan i dizajniran na način da zadovolji njihove osnovne potrebe do trenutka osiguravanja uvjeta za njihov povratak na mjesta iz kojih su evakuirani odnosno prije nastupanja stanja velike nesreće i katastrofe potrebno je utvrditi najprimjerenija mjesta i građevine za provođenje skrbi i osiguravanje hitnih potreba osoba s invaliditetom.

Sustav informiranja

Nužno je redovno informirati osobe s invaliditetom o načinima na koje je moguće kontaktirati hitne službe.
Pored općih uputa o brojevima hitnih službi upućenih svim građanima, potrebno je informirati javnost o:

- mogućnosti slanja SMS poruka u rizičnoj situaciji na broj 112, koja je pružena osobama s oštećenjem sluha,
- aplikaciji e – dojava Ministarstva unutarnjih poslova (MUP)
- aplikaciji “Policija – sigurnost i povjerenje” za upućivanje dojava policiji (osoba pametnim telefonom fotografira ili snimi događaj, pri čemu je poželjno imati uključene geografske koordinate – lokacija uređaja, kako bi se skratilo vrijeme potrebno za intervenciju. Aplikacija služi i kao “poziv u pomoć” ako se osoba izgubila i potrebno je organizirati traganje i spašavanje. Aplikacija omogućava jednostavniju i bržu komunikaciju s policijom gluhim i nagluhim osobama te osobama s teškoćama u govoru. Aplikacija je učinkovitija od slanja SMS poruke na broj 112 jer fotografija u pravilu daje više informacija u kraćem vremenu te može točno pokazati geografske koordinate. Također, ako osoba s oštećenjem vida, bez pratnje, sumnja da predstoji opasnost ili je nastupio ugožavajući događaj, može fotografirati svoju okolinu te će policijski službenici moći brže procijeniti situaciju te radi li se o opasnosti i da li je potrebno žurno spašavanje).

Prilikom informiranja javnosti o mogućim opasnostima te postupanju u slučaju opasnosti, potrebno je voditi računa o svim vrstama invaliditeta.
Načini informiranja osoba s invaliditetom:

- televizijski prilozi i video spotovi (moraju biti detaljni, jasni s titlovima i prevedeni na znakovni jezik),
- informacije u tekstualnom obliku moraju biti dostupne na Brailleovom pismu,
- upute moraju biti vizualno uočljive i jednostavno razumljive.

Sustav uzbunjivanja:

U slučaju nastanka rizične situacije, osobe s invaliditetom trebaju sljedeće informacije o evakuaciji:

- obavještavanje (koja je hitna situacija?),
- traženje evakuacijskog puta (gdje je izlaz?),
- način kretanja evakuacijskim putem (sam, sam s pomagalom, sam s pomagačem?
- pomoć druge osobe (tko? što? gdje? kada? kako?).

U slučaju predstojeće opasnosti upozorenja treba prilagoditi svim vrstama invaliditeta, da bi svaka osoba mogla jednako ostvariti pravo da bude zaštićena i spašena. Metode uzbunjivanja trebaju se razvijati tako da svi građani mogu imati informaciju bitnu za donošenje prikladnih i odgovornih odluka i akcija. U tu svrhu upozorenja moraju biti upućena u svim mogućim oblicima - zvučni signali, vizualni signali, tekstualne obavijesti, itd. Često je korištenje kombinacije metoda uzbunjivanja i informiranja učinkovitije nego oslanjanje samo na jednu metodu.

Pružanje pomoći i evakuacija:

Evakuaciju, hitan prijevoz, utočište i rehabilitaciju osoba s invaliditetom u velikoj nesreći treba provoditi korištenjem svih kapaciteta koji trebaju biti prilagođeni specifičnim potrebama osoba s invaliditetom, tako da se u planovima djelovanja civilne zaštite utvrde zadaće operativnim snagama sustava civilne zaštite, identificiraju materijalne potrebe i izvori iz kojih će se zadovoljavati.

Prije početka evakuacije, sve se osobe obavezno evidentiraju (ime i prezime, ime i prezime roditelja, datum rođenja, adresa stanovanja, broj članova obitelji koji se evakuiraju – isti podaci i srodstvo); uz osobne podatke, u evidencijske liste upisuje se vozilo kojim se osoba evakuira te mjesto na koje se evakuira, s mjesta prihvata.

Potrebno je predstaviti se osobi kojoj se pruža pomoć (npr. slijepoj osobi reći da se radi o zaposleniku hitne službe, osobi s intelektualnim teškoćama objasniti zašto je došao policijski službenik i što će se dalje događati itd.). Tijekom pružanja pomoći treba voditi računa o različitim vrstama invaliditeta (o načinu nošenja, uspostavljanju komunikacije, itd.). Kod pružanja pomoći treba biti svjestan svojih sposobnosti i mogućnosti za pružanje pomoći, kako se osobu s invaliditetom ne bi stavilo u veći rizik. Uvijek pitati treba li osoba pomoć ili ne, a ako nismo upućeni u načine komunikacije i pružanje podrške osobi s invaliditetom, tražiti upute od same osobe kako joj pružiti pomoć.
JLS hitnim službama treba dostaviti popis osoba s invaliditetom sa svojeg područja, koji će sadržavati važne upute vezane uz mjesto boravišta te stupanj i vrstu invaliditeta osobe.
Potrebno je pružiti pomoć psima vodičima, terapijskim te rehabilitacijskim psima u suradnji s korisnikom psa. Iako su prošli postupak obuke, psi mogu biti dezorijentirani

prilikom opasnosti. Dok je opasnost pod kontrolom psa ne smije ga se maziti, hraniti, niti mu davati upute bez dopuštenja korisnika. Ako se radi o psu vodiču, a situacija nalaže da pas ne bi trebao voditi vlasnika, psu je potrebno ukloniti pojas, i to bi trebao učiniti vlasnik psa, ako je moguće s obzirom na opasnost. U slučaju da je potrebno evakuirati psa, a istodobno se pomaže pojedincu, držati psa za povodac, a ne za pojas.

Neke od presudnih aktivnosti glede upravljanja rizičnim situacijama u odnosu na osobe s invaliditetom su sljedeće:

- uključiti posebnosti uzbunjivanja, informiranja, evakuiranja i pomaganja za svaku vrstu invaliditeta
- uključiti osobe s invaliditetom u pripremu i razvoj upravljanja rizicima
- osigurati materijalna sredstva za potrebe osoba s invaliditetom u svim područjima i etapama upravljanja rizicima
- provoditi edukacije za djelatnike o posebnostima postupanja prema osobama s invaliditetom tijekom rizičnih situacija, što mora uključivati način komunikacije prilagođen svakoj vrsti invaliditeta
- osigurati da su informacije u formi pristupačnoj osobama s invaliditetom
- prilagoditi sustave upozorenja i medijska prenošenja upozorenja da budu dostupni i razumljivi osobama s invaliditetom
- razvijati svijest o potrebi i odgovornosti smanjenja rizika na osobnom i zajedničkom planu
- pomoći osobama s invaliditetom u razvijanju pojedinačnih planova zaštite i spašavanja za slučaj rizičnih situacija, što uključuje izradu evakuacijskih planova

Prilikom provođenja evakuacije ili hitnog postupanja, za osobu s invaliditetom, ako je to potrebno, ovisno o vrsti invaliditeta potrebno je osigurati odgovarajuće transportno vozilo.

Jedinica lokalne samouprave mora pripremiti kapacitete za zbrinjavanje sukladno potrebama osobama s invaliditetom. *(Pravilnik o osiguranju pristupačnosti građevina osobama s invaliditetom i smanjene pokretljivosti, NN 78/13).*

JLS u suradnji s nadležnim službama, zdravstvenim ustanovama i centrom za socijalnu skrb, prilikom velike nesreće i katastrofe, osobama s invaliditetom mora osigurati svu potrebnu zdravstvenu i psihološku pomoć.
Smjernice za pomoć osobama s invaliditetom u rizičnim ili kriznim situacijama prikazane su u sljedećoj tablici.

Tablica 4. Smjernice za pomoć osobama s invaliditetom u rizičnim ili kriznim situacijama

Osobe u invalidskim kolicima	Osobe smanjene i otežane pokretljivosti trebaju posebnu pomoć da bi dospjele u sklonište.	- Prilikom davanja uputa osobi u invalidskim kolicima, razmisliti o udaljenosti, vremenskim uvjetima i fizičkim preprekama kao što su stepenice, vrata. - Opustite se i neka razgovor krene svojim prirodnim tokom. - Prilikom obraćanja osobi u invalidskim kolicima, ne naslanjati se na invalidska kolica, osim uz dopuštenje; invalidska kolica dio su osobnog prostora. - Gledati i govoriti izravno osobi u invalidskim kolicima, a ne preko treće osobe.
Nagluhe i gluhe osobe	Nagluhe i gluhe osobe zahtijevaju posebne načine primanja upozorenja i obavijesti.	Ponavljajući više puta upaliti/ugasiti svjetla pri ulasku u prostoriju kako bi se dobila pozornost osobe Osobe oštećenog sluha imaju potrebu za komunikacijom "licem u lice" Uspostaviti izravan kontakt očima s pojedincem Stati na dobro osvijetljeno mjesto, ne okretati se, ne pokrivati usta Koristiti izraze lica i ručne geste kao vizualne znakove Držati ruke podalje od lica tijekom razgovora Provjeriti da li je osoba razumjela i ponoviti ako je potrebno Ponuditi olovku i papir, neka pojedinac pročita napisanu poruku Pisana komunikacija može biti posebno važna ako je pojedinca teško razumjeti Ne dopustiti drugima da prekidaju prijenos hitnih informacija Pojedinac može imati poteškoće u shvaćanju hitnosti poruke Osigurati položaj pojedinca sa svjetiljkom za signalizaciju u slučaju da se odvoji od tima za spašavanje kako bi se olakšalo čitanje s usana u tami
Osobe s kognitivnim oštećenjima	Osobama s intelektualnim poteškoćama potrebna je pomoć prilikom reagiranja na hitan slučaj i pri odlasku u sklonište	Vizualna percepcija pisanih uputa ili znakova može biti zbunjujuća ili pogrešno protumačena Upute ili informacije treba podijeliti u jednostavne korake; treba biti strpljiv Koristiti jednostavne signale i /ili simbole Nikako ne razgovarati s drugima o osobi kojoj pomažete dok je ona prisutna Upute / postupci za evakuaciju možda će se morati ponoviti više puta zbog jasnoće i razumijevanja. Izraz lica ukazat će na činjenicu da li je osoba razumjela upute / procedure odnosno da li je uputu potrebno ponoviti Osigurati slike, simbole ili dijagrame umjesto riječi Pročitati napisane informacije Osigurati pisane informacije na audio vrpcama

Slijepe i slabovidne osobe	Slabovidne osobe vrlo nerado napuštaju poznatu okolinu. Ako zahtjev za evakuaciju dolazi od nepoznate osobe, pas vodič može postati izgubljen ili dezorijentiran u katastrofi. Slijepim i slabovidnim osobama potrebna je osoba koja će ih usmjeravati, kako bi se osigurala sigurnost tijekom hitne situacije.	Najaviti prisutnost; progovoriti pri ulasku u radni prostor Predstaviti se i ponuditi pomoć, ali neka osoba objasni kakva joj je pomoć potrebna Neka osoba koristi svoj štap ako želi Govoriti prirodno i izravno pojedincu, a ne preko treće osobe, ne vikati Objasniti osobi prirodu hitnog slučaja i ponuditi joj vođenje tako da se primi za lakat; ne primati osobu s oštećenjem vida za ruku Opisati unaprijed akcije koje će se poduzeti, dati jasne upute Bez straha koristiti riječi poput "vidi", "gledaj" ili "slijep" Neka pojedinac kojem je potrebna pomoć primi ruku osobe koja sudjeluje u spašavanju ili stavi svoju ruku na njezino rame za vođenje. Pojedinac može odlučiti da hoda iza osobe koja pruža pomoć kako bi pratio njene pokrete tijela uslijed prepreka; hodati pola koraka ispred osobe koju se vodi te unaprijed spomenuti stepenice, rubnjake, hodnik, uzak prolaz, rampe, itd. Nakratko pauzirati na stepenicama ili rubnjacima Kretati se stepenicama jedan korak ispred osobe koja se vodi Kad slijepa osoba poželi sjesti, postaviti joj ruku na naslon ili rukohvat stolice Ako se vodi nekoliko osoba u isto vrijeme, zamoliti ih da drže jedni druge za ruke Dati verbalne upute, savjete o najsigurnijim rutama ili smjeru, procijenjenim udaljenostima (npr. dizala se ne mogu koristiti ili postoje krhotine) Informirati osobu o tome gdje se nalazi savjetovati ju o preprekama (npr. stepenicama, visećim predmetima, neujednačenom kolniku...) Slabovidna osoba može imati psa vodiča koji postaje dezorijentiran tijekom evakuacije i može zahtijevati dodatnu pomoć; nikako ne maziti psa ili mu nuditi hranu bez dopuštenja vlasnika; ako pas nosi pojas, on je na dužnosti; ako okolnosti nalažu da pas ne bi trebao voditi svog vlasnika, zamoliti vlasnika da ukloni psu pojas. Pas se evakuira s vlasnikom; u slučaju da je potrebno evakuirati psa, a istodobno se pomaže pojedincu, držati psa za povodac, a ne za pojas Dolaskom na sigurno mjesto, usmjeriti osobu na mjesto gdje se nalazi i pitati ju da li postoji potreba za daljnjom pomoći Bijeli štap vratiti vlasniku odmah nakon postizanja sigurnosti

5 PROCJENE OSIGURANJA OPREME I DRUGIH SREDSTAVA ZA ZAŠTITU I SPRJEČAVANJE STRADANJA IMOVINE, GOSPODARSKIH FUNKCIJA I STRADANJA STANOVNIŠTVA

U slučaju nastanka prirodne nepogode, Općina Starigrad, prema potrebi i ovisno o razmjerima nastale štete, aktivirat će raspoloživa sredstva i opremu temeljnih operativnih snaga civilne zaštite na svom području, opremu i druga sredstva pravnih osoba, sukladno vrsti prirodne nepogode, a po potrebi angažirati i druge pravne i fizičke osobe na zaštiti i sprečavanju stradanja imovine, gospodarskih funkcija i stanovništva.
Prema načelu solidarnosti, nakon što je pogođena jedinica lokalne samouprave angažirala sve svoje raspoložive resurse, u slučaju potrebe upućuje se dodatna pomoć sa županijske razine.

Temeljne operativne snage sustava civilne zaštite Općine poput DVD-a, Gradskog društva Crvenog križa, Hrvatske gorske službe spašavanja raspolažu obučenim kadrovima i opremom kojom mogu adekvatno odgovoriti na posljedice prirodnih nepogoda koje nemaju značaj masovnosti i koje ujedno nemaju značaj velike nesreće ili katastrofe te se procjenjuje da su oprema i druga sredstva za zaštitu i sprečavanje stradanja imovine i stanovništva za slučaj prirodnih nepogoda koje su se pojavljivale u posljednjih 20 godina, na prihvatljivoj razini.

Općina Starigrad bi svake godine trebala izdvajati financijska sredstva iz svog proračuna za financiranje razvoja sustava civilne zaštite (postrojba civilne zaštite i stožer civilne zaštite), HGSS, vatrogasne snage, GDCK, udruge i pravne osobe od interesa za civilnu zaštitu, civilnu zaštitu te izradu planske dokumentacije.

Sukladno članku 65. Zakona o proračunu (NN 114/21) sredstva proračunske zalihe mogu se koristiti za nepredviđene namjene za koje u proračunu nisu osigurana sredstva ili za namjene za koje se tijekom godine pokaže da nisu utvrđena dovoljna sredstva jer ih pri planiranju proračuna nije bilo moguće predvidjeti, za financiranje rashoda nastalih pri otklanjanju prirodnih nepogoda, epidemija, ekoloških nesreća ili izvanrednih događaja i ostalih nepredvidivih nesreća te za druge nepredviđene rashode tijekom godine.

Procjenom rizika od velikih nesreća za Općinu Starigrad, izrađenom u 2022. godini, planirane su preventivne mjere, educiracija stanovništva, odnosno mjere odgovora na prirodnu nepogodu, katastrofu ili veliku nesreću te je provedena analiza sustava civilne zaštite Općine Starigrad koja se prema Zakonskoj obvezi razmatra na godišnjoj razini.

Provedeno je osposobljavanje Načelnika, kao i načelnika Stožera i njegovih članova. Spremnost odgovornih i upravljačkih kapaciteta Općine procjenjuje se visokom. Potrebno je redovito provoditi vježbe sudionika sustava CZ Općine Starigrad.

Općina Starigrad kontinuirano treba raditi na unapređenju sustava civilne zaštite, osposobljavanjem snaga civilne zaštite, educiranjem stanovništva o mogućim opasnostima od evidentiranih rizika te provođenjem vježbi, kako bi svi sudionici civilne zaštite bili upoznati sa svojim aktivnostima u slučaju mogućih rizika na području Općine.

U Planu djelovanja sustava civilne zaštite Općine Starigrad iz 2019. godine utvrđen je način organizacije, aktiviranja i djelovanja sustava civilne zaštite, zadaća i nadležnosti, ljudskih snaga i potrebnih materijalno – tehničkih sredstava te mjera i postupaka za provedbu civilne zaštite u slučaju određenih rizika.

Operativne snage civilne zaštite raspolažu vlastitim materijalno-tehničkim i komunikacijskim sredstvima te su u stanju dovoljne mobilnosti i samodostatnosti.

Gospodarski subjekti, koji raspolažu opremom, u okviru svoje redovne djelatnosti provode dio preventivnih mjera za smanjenje šteta pri nastajanju prirodne nepogode, dok je raspoloživa sredstva i opremu u privatnom vlasništvu, koju bi se moglo staviti na raspolaganje u slučaju potrebe, teško procijeniti.

6 SVE DRUGE MJERE KOJE UKLJUČUJU SURADNJU S NADLEŽNIM TIJELIMA IZ ZAKONA I/ILI DRUGIH TIJELA, ZNANSTVENIH USTANOVA I STRUČNJAKA ZA PODRUČJE PRIRODNIH NEPOGODA

Suradnja s nadležnim tijelima utvrđenim Zakonom uređena je na način da su nadležna tijela zadužena za određene poslove i mjere.

Kao mjere koje uključuju suradnju s nadležnim tijelima u području prirodnih nepogoda smatraju se:

- provedba postupka utvrđivanja i procjene štete uslijed prirodnih nepogoda
- dodjeljivanje pomoći za ublažavanje i djelomično uklanjanje šteta
- provedba postupka dodjele žurne pomoći u svrhu djelomične sanacije štete uslijed prirodne nepogode.

Županijsko povjerenstvo ostvaruje suradnju s Državnim povjerenstvom i povjerenstvom Općine Starigrad te s njima usklađuje sve potrebne mjere i postupke oko provođenja ovoga Plana. Ako općinsko povjerenstvo, zbog nedostatka specifičnih stručnih znanja, nije u mogućnosti procijeniti štetu od prirodnih nepogoda, može zatražiti od županijskog povjerenstva imenovanje stručnog povjerenstva na području Općine. Stručna povjerenstva pružaju stručnu pomoć u utvrđivanju i procjeni nastale štete, a u svojem radu surađuju s općinskim povjerenstvom i županijskim povjerenstvom.

Djelovanje se temelji na suradnji posebno sa znanstvenim sektorom i ključnim tijelima koja se bave okolišem (uz okolišno monitoriranje, razvoj alata za procjenu rizika, uključenje ključnih dionika, edukacija i trening, tj. jačanje kapaciteta za odgovor) te je osnova pravilnog djelovanja sukladno ciklusu upravljanja rizicima.

Znanstvene ustanove za područje prirodnih nepogoda:

- Državni hidrometeorološki zavod (DHMZ)
- Zavod za seizmologiju

6.1 Žurna pomoć te izvori sredstava pomoći za ublažavanje i djelomično uklanjanje posljedica prirodnih nepogoda

Žurna pomoć je pomoć koja se dodjeljuje u slučajevima u kojima su posljedice na imovini stanovništva, pravnih osoba i javnoj infrastrukturi uzrokovane prirodnom nepogodom i/ili katastrofom takve da prijete ugrozom zdravlja i života stanovništva na područjima zahvaćenim prirodnom nepogodom.

Žurna pomoć dodjeljuje se u svrhu djelomične sanacije štete od prirodnih nepogoda u tekućoj kalendarskoj godini:

- jedinicama lokalne i područne (regionalne) samouprave za pokriće troškova sanacije šteta na javnoj infrastrukturi, troškova nabave opreme za saniranje posljedica prirodne nepogode, za pokriće drugih troškova koji su usmjereni saniranju šteta od prirodne nepogode za koje ne postoje dostatni financijski izvori usmjereni na sprječavanje daljnjih šteta koje mogu ugroziti gospodarsko funkcioniranje i štetno djelovati na život i zdravlje stanovništva te onečišćenje prirodnog okoliša,
- oštećenicima fizičkim osobama koje nisu poduzetnici u smislu Zakona, a koje su pretrpjele štete na imovini, posebice ugroženim skupinama, starijima i bolesnima i ostalima kojima prijeti ugroza zdravlja i života na području zahvaćenom prirodnom nepogodom.

U slučaju ispunjenja navedenih uvjeta, Općina Starigrad može isplatiti žurnu pomoć iz raspoloživih sredstava proračuna. Žurna pomoć u pravilu se dodjeljuje kao predujam i ne isključuje dodjelu pomoći u postupku koji je uređen Zakonom. Prijedlog žurne pomoći Načelnik upućuje općinskom vijeću koje na temelju njega donosi Odluku o prijedlogu žurne pomoći, koja sadržava sljedeće:

- vrijednost novčanih sredstava žurne pomoći,
- kriteriji, način raspodjele i namjena korištenja žurne pomoći,
- drugi uvjeti i postupanja u raspodjeli žurne pomoći.

Vlada Republike Hrvatske također donosi Odluku o dodjeli žurne pomoći te ju može donijeti i na temelju prijedloga Državnog povjerenstva i/ili jedinica lokalne i područne (regionalne) samouprave. Izvješće o utrošku dodijeljenih sredstava žurne pomoći, Općina Starigrad dužan je dostaviti Vladi RH u roku navedenom u zaprimljenoj Odluci.

Sredstva pomoći za ublažavanje i djelomično uklanjanje posljedica prirodnih nepogoda odnose se na novčana sredstva ili ostala materijalna sredstva, kao što je oprema za zaštitu imovine fizičkih i/ili pravnih osoba, javne infrastrukture te zdravlja i života stanovništva, koja su potrebna za djelomičnu sanaciju štete nastale od prirodne nepogode.

Novčana sredstva i druge vrste pomoći za djelomičnu sanaciju šteta od prirodnih nepogoda na imovini oštećenika osiguravaju se iz:

1. državnog proračuna – s proračunskog razdjela ministarstva nadležnog za financije,
2. fondova Europske unije,
3. donacija.

U članku 20. Zakona navedeni su slučajevi kad se sredstva pomoći za ublažavanje i djelomično uklanjanje posljedica prirodnih nepogoda ne dodjeljuju.

Općinksko povjerenstvo putem Registra šteta podnosi županijskom povjerenstvu Izvješće o utrošku sredstava za ublažavanje i djelomično uklanjanje posljedica prirodnih nepogoda dodijeljenih iz državnog proračuna Republike Hrvatske. Uz Izvješće o utrošku sredstava za ublažavanje i djelomično uklanjanje posljedica prirodnih nepogoda, općinsko povjerenstvo dostavlja županijskom povjerenstvu i druge podatke, u pisanom i/ili elektroničkom obliku, koji osobito uključuju obrazloženja koja se odnose na utrošak i namjensko korištenje novčanih sredstava dodijeljenih iz državnog proračuna Republike Hrvatske, uključujući i izvore sredstava iz fondova Europske unije.

Županijsko povjerenstvo na temelju prikupljenih podataka i izvješća podnosi Državnom povjerenstvu izvješće o utrošku dodijeljenih sredstava za ublažavanje i djelomično uklanjanje posljedica prirodnih nepogoda sa stavke za prirodne nepogode u državnom proračunu Republike Hrvatske, putem Registra šteta i pisanim putem. U izvješću županijskog povjerenstva navode se sredstva koja se za tu štetu dodjeljuju na razini županije ili Općine, kao i sredstva za naknadu štete iz drugih izvora. Na temelju tih izvješća Državno povjerenstvo izrađuje skupno izvješće o utrošku dodijeljenih sredstava sa stavke za prirodne nepogode u državnom proračunu Republike Hrvatske, koji dostavlja Vladi Republike Hrvatske.

7 PRIRODNE NEPOGODE

Tablica 5. Popis prirodnih nepogoda

Prirodna nepogoda	Općenito o prirodnoj nepogodi	Utjecaj na društvene vrijednosti	Preventivne mjere	Mjere odgovora
POTRES	Potres je elementarna nepogoda uzrokovana prirodnim događajem koji je vjerojatno najveći uzrok stradavanja ljudi i uništenja materijalnih dobara. Potresi su uzrok katastrofa koje karakterizira brz nastanak, događaju se učestalo i bez prethodnog upozorenja.	Potresi mogu uzrokovati sljedeće: veliki postotak oštećenosti stambenih građevina, industrijske i komunalne infrastrukture, problemi u komunikaciji, neprotočne prometnice, određen broj povrijeđenih i poginulih, štetu na materijalnim i kulturnim dobrima te okolišu, nedovoljni kapaciteti za zbrinjavanje ozlijeđenih i evakuiranih itd. te sekundarne katastrofalne opasnosti i posljedice.	Protupotresno projektiranje i građenje građevina sukladno odgovarajućim tehničkim propisima i hrvatskim/europskim normama. Izgradnja sustava ranog upozoravanja. Edukacija i osposobljavanje operativnih snaga sustava civilne zaštite.	Uzbunjivanje i obavješćivanje, evakuacija, zbrinjavanje, sklanjanje, spašavanje, pružanje prve pomoći.
POPLAVA (USPOR)	Plavljenje poljoprivrednih površina, gospodarskih i stambenih objekata Moguće posljedice: velike materijalne štete, devastiranje kulturnih dobara i štete po okoliš; uništenje poljoprivrednih kultura. Uspor predstavlja promjenu razine mora pod utjecajem meteoroloških parametara (tlaka zraka i vjetra, na granici atmosfera-more)	U slučaju pada velike količine kiše u kratkom vremenu te nastanka velikih bujica najviše bi bile ugrožene prometnice i stambeni objekti koji se nalaze u području tokova bujica. Uspor ima utjecaj na život i zdravlje ljudi, gospodarstvo, društvenu stabilnost i politiku	Izrada nasipa, čišćenje vodotokova i kanala te mjere zaštite od poplava u prostorno-planskim dokumentacijama. Izgradnja sustava ranog upozoravanja. Edukacija i osposobljavanje operativnih snaga sustava civilne.	Uzbunjivanje i obavješćivanje, evakuacija, zbrinjavanje, sklanjanje, spašavanje, pružanje prve pomoći.

Prirodna nepogoda	Općenito o prirodnoj nepogodi	Utjecaj na društvene vrijednosti	Preventivne mjere	Mjere odgovora
POŽARI OTVORENOG TIPA	Požari otvorenog prostora zbog visokih temperatura u ljetnim mjesecima, nepristupačnog terena i velikog broja posjetitelja predstavlja jednu od mogućih ugroza. Dobra organizacija vatrogastva treba te iste ugroze smanjiti ili dovesti do minimuma.	Neke od posljedica uslijed izbijanja požara su zatvaranje cesta požarom te stoga i otežan pristup ugroženim područjima, prekidi u distribuciji sa strujom ili plinom.	Osposobljavanje vatrogasnih snaga, opremanje, edukacija.	Uzbunjivanje i obavješćivanje, evakuacija, zbrinjavanje, sklanjanje, spašavanje, pružanje prve pomoći
SUŠA	Suša je pojava koja se javlja kada se na nekom području pojavi značajan manjak vode kroz neko vremensko razdoblje. Može uzrokovati značajne materijalne štete na prirodnim dobrima.	Može imati utjecaj na život i zdravlje ljudi, gospodarstvo te infrastrukturu.	Izgradnja sustava za navodnjavanje. Planiranje priključenja OPG-ova na sustav za vodoopskrbu.	Obavješćivanje, zbrinjavanje, pružanje prve pomoći
EKSTREMNE TEMPERATURE (TOPLINSKI VAL)	Toplinski val kao prirodna pojava uzrokovana klimatskim promjenama nastaje naglo bez prethodnih najava, neočekivano. Toplinski val može uzrokovati zdravstvene smetnje kod ljudi te značajne gubitke u gospodarstvu.	Ekonomska analiza zdravstvenih učinaka i prilagodbe na klimatske promjene ukazuje na direktne i indirektne posljedice na zdravlje od pojave ekstremnih temperature uslijed klimatskih promjena. Ujedno učinci toplinskih valova mogu imati za posljedicu uginuće peradi i svinja u intenzivnom uzgoju, uvenuće dijela ratarskih kultura, smanjenja radnih učinaka fizičkih radnika.	Pridržavanje uputa Hrvatskog zavoda za javno zdravstvo te županijskog zavoda.	Uzbunjivanje i obavješćivanje, zbrinjavanje, pružanje prve pomoći

Prirodna nepogoda	Općenito o prirodnoj nepogodi	Utjecaj na društvene vrijednosti	Preventivne mjere	Mjere odgovora
OLUJNO I ORKANSKO NEVRIJEME	Područje Općine može biti izloženo učincima olujnog vjetra koje je često praćeno jakom kišom i tučom.	Olujno i orkansko nevrijeme ima utjecaj na objektima kritične infrastrukture (elektroenergetika, telekomunikacije, vodoopskrba) i mogu učiniti znatne materijalne štete. Nedostatak energenata kod stanovništva stvara probleme u svakodnevnim aktivnostima.	Poštivanjem urbanističkih mjera u izgradnji objekata smanjit će se posljedice uzrokovane navedenim prirodnim uzrocima.	Uzbunjivanje i obavješćivanje, evakuacija, zbrinjavanje, sklanjanje, spašavanje, pružanje prve pomoći
SNIJEG I LED	Snijeg i led mogu uzrokovati ozljede ili gubitke života, štete na građevinama i drugoj infrastrukturi, prekide u odvijanju i nesreće u prometu kao i prekide u opskrbi uslugama (struja i voda, telekomunikacije). U područjima gdje snijeg rijetko pada čak i male visine snijega mogu izazvati negativne posljedice na ljude i odvijanje normalnog života.	Snijeg i led imaju utjecaj na život i zdravlje ljudi, gospodarstvo te društvenu stabilnost i politiku.	Preventivne mjere su redovito čišćenje prometnica, pločnika, pristupnih putova, zatim čišćenje snijega i leda sa vozila prije uključivanja u promet te korištenje zimske opreme na vozilu i sl.	Uzbunjivanje i obavješćivanje, evakuacija, zbrinjavanje, sklanjanje, spašavanje, pružanje prve pomoći
TUČA	Područje Hrvatske nalazi se u umjerenim geografskim širinama gdje je pojava tuče i sugradice relativno česta. Svojim intezitetom tuča nanosi velike štete na pokretnoj i nepokretnoj imovini kao i poljoprivredi.	Pojava tuče za posljedicu ima smanjenje prinosa na ruralnom poljoprivrednom području. Tuča može na prometnice nanijeti polomljene grane i ostalu materiju zbog čega bi promet bio kratkotrajno onemogućen.	U područjima gdje je pojavnost tuče češća potrebno je planirati zaštitne mreže za trajne nasade i staklenike, odnosno, izbjegavati izgradnju na tuču osjetljive strukture.	Uzbunjivanje i obavješćivanje, zbrinjavanje, sklanjanje, pružanje prve pomoći

Prirodna nepogoda	Općenito o prirodnoj nepogodi	Utjecaj na društvene vrijednosti	Preventivne mjere	Mjere odgovora
MRAZ	Uslijed mraza mogu nastati posljedice materijalne štete na prirodnim i kulturnim dobrima.	Utjecaj na život i zdravlje ljudi, gospodarstvo, društvenu stabilnost i politiku.	Preventivne mjere svode se na usporavanje vegetacije odnosno usporavanje faze cvjetanja i sprječavanje snižavanja temperature na kritičnu točku.	Obavješćivanje, zbrinjavanje.

7.1 Potres

Potres je iznenadno otpuštanje nakupljene potencijalne elastične energije u Zemljinoj kori u obliku elastičnih (seizmičkih) valova i topline.

Nastaju dvije različite vrste seizmičkih valova koji putuju Zemljom na sve strane i uzrokuju podrhtavanje Zemljine površine.

Tektonski potresi događaju se zbog gibanja i međudjelovanja litosfernih ploča. lako se najsnažniji potresi najčešće događaju u područjima njihovih sudara, snažan potres može se dogoditi bilo gdje u tektonskoj ploči.

Ipak, snažni potresi su rijetki i ponavljaju se u nepravilnim razmacima, dok su oni slabi česta pojava.

Nakon snažnog potresa slijedi niz mnogobrojnih slabijih naknadnih potresa – što je glavni potres jači, serija naknadnih trajat će dulje, potresi će biti nejednoliko raspoređeni u vremenu, no s vremenom će se prorjeđivati.

Potresi su najopasniji u gusto naseljenim područjima ako građevine nisu sagrađene prema propisima i pravilima protupotresne gradnje pa tada čak i umjereno jak potres može uzrokovati veća (strukturna) oštećenja na građevinama.

Arhitekti i građevinari moraju način projektiranja građevina prilagoditi gibanju tla koje na nekom mjestu može uzrokovati potres kako bi smanjili pojavu oštećenja na najmanju moguću mjeru, izbjegli ozljede ili gubitak ljudskih života, a i negativan utjecaj na svakodnevni život, gospodarstvo i društvo u cjelini.

Snažan potres može uzrokovati i neke sekundarne pojave: odrone, klizanje tla, likvefakciju i tsunami, ovisno o tome gdje se dogodio, koliko je jak i lokalnim svojstvima tla. Takve pojave mogu imati neželjene posljedice tako da i njih treba uzeti u obzir kad želimo smanjiti rizik od potresa. Slabiji potresi, koji slijede nakon jakog, mogu biti opasni za već oštećene građevine.

Za područje Općine Starigrad očekuje se potres maksimalnog inteziteta VII° MSK ljestvice koji može izazvati veću materijalnu štetu i ljudske žrtve.

Utjecaj ovog razaranja na otvoreni prostor je manje izražen, izuzev mogućih razornih posljedica na elemente infrastrukture (vodovod, prometnice te energetski vodovi).

Poznajući vrijeme izgradnje pojedine skupine zgrada može se dobiti grubi zaključak o njihovoj seizmičkoj otpornosti na području Općine. Tako su zgrade zidane do 1920. godine imale stropne konstrukcije isključivo od drvenih greda. Armiranobetonski stropovi postupno su primjenjivi u razdoblju od 1920. do 1940. godine. Od 1945. do 1964. godine prevladavaju armiranobetonski monolitni stropovi polumontažnih tipova ili izvedeni na licu mjesta. Nakon 1964. godine zgrade se sustavno grade s horizontalnim i vertikalnim serklažima. Zgrade s armirano betonskim nosivim sustavom počinju se graditi nakon 1960 godine. Te zgrade su izgrađene prema odredbama seizmičkih propisa iz 1964. i 1981. godine.

U skladu s izračunima navedenim u Procjeni rizika od velikih nesreća za Općinu Starigrad pri intenzitetu potresa VII° MSK ljestvice procjenjuje se da na području Općine od ukupno 656 objekata njih 180 neće imati nikakvog oštećenja, dok će ih 160 imati neznatno, odnosno 157 umjereno oštećenje. Čak 141 objekata će biti jako oštećeno, a 11 totalno. Ukupno bi 7 objekata moglo biti srušeno.

Procjenjuje se da bi u slučaju potresu intenziteta VII° MSK ljestvice na području Općine bilo ranjeno ukupno 191, a poginulo bi 25 osoba.

Budući da još uvijek nisu objavljeni detaljni podaci o starosti građevina Popisom 2021. godine, ne može se napraviti novi izračun, već se koriste podaci Popisa stanovništva 2011. godine.

Kao posljedica učinka potresa moguća je i pojava zaraznih bolesti te psihičke posljedice koje se javljaju kod rodbine poginulih osoba, povrijeđenih i zatrpanih osoba te spasilaca.

7.1.1 Popis mjera i nositelja mjera u slučaju potresa

Mjere civilne zaštite u slučaju potresa uključuju:

- Organizaciju obavještavanja o pojavi opasnosti te spašavanja i raščišćavanja iz ruševima (standardni operativni postupak u suradnji sa komunikacijskim centrom 112)

Radnje i postupci	Rukovođenje	Izvršenje/Suradnja
Pozivanje Stožera CZ Općine	Načelnik / načelnik Stožera CZ	članovi Stožera CZ
Pozivanje povjerenika i zamjenika povjerenika civilne zaštite	Načelnik	članovi Stožera CZ
Aktiviranje vatrogasnih snaga	Načelnik / načelnik Stožera CZ	zapovjednici vatrogasnih snaga
Pozivanje djelatnika Općine	Načelnik	članovi Stožera CZ
Prikupljanje informacija o broju potpuno srušenih objekata i stanova, stanje školskih objekata, vrtića, društvenih domova, ugostiteljskih objekata, trgovačkih centara i sl. Utvrđuje se koje su se aktivnosti odvijale u njima prije potresa i koliko je ljudi boravilo u njima	načelnik Stožera CZ	povjerenici CZ
Prikupljanje informacija o stanju prohodnosti prometnica	član Stožera, predstavnik PU	povjerenici CZ
Prikupljanje informacija o stanju objekata za pružanje zdravstvene zaštite	član Stožera za medicinsko zbrinjavanje	voditelji objekata zdravstvene zaštite
Organizacija pružanja medicinske pomoći i medicinskog zbrinjavanja	član Stožera za medicinsko zbrinjavanje	voditelji objekata zdravstvene zaštite
Ovisno o prikupljenim informacijama s terena traženje angažmana operativnih snaga vatrogastva	Načelnik	načelnik Stožera CZ, zapovjednici vatrogasnih snaga zapovjednik PON CZ
Mobilizacija operativnih snaga vatrogastva i pripadnika PON CZ	načelnik Stožera CZ	zapovjednici vatrogasnih snaga, zapovjednici PON CZ
Pozivanje povjerenika CZ	Načelnik	načelnik Stožera
Organizacija informativnih punktova u svim mjesnim odborima u cilju prikupljanja informacija o nestalim osobama	zamjenik načelnika Stožera CZ	povjerenici CZ

Radnje i postupci	Rukovođenje	Izvršenje/Suradnja
Utvrđivanje prioriteta u raščišćavanja ruševina kako slijedi: 1. raščišćavanje objekata gdje boravi više ljudi (škole, vrtići, ugostiteljski objekti) 2. osiguranje prohodnosti prometnica 3. pristup kritičnoj infrastrukturi 4. raščišćavanje ruševina obiteljskih kuća i stanova	načelnik Stožera CZ	zapovjednici vatrogasnih snaga, zapovjednici PON CZ
Aktivacija svih pripadnika vatrogasnih snaga te članova udruga	načelnik Stožera CZ	vatrogasne snage, članovi udruga
Mobiliziranje pravnih osoba - davatelja materijalno-tehničkih sredstava	načelnik Stožera CZ	načelnik Stožera odgovorne osobe u pravnoj osobi
Raspoređivanje pripadnika PON CZ prema utvrđenim prioritetima raščišćavanja	načelnik Stožera CZ	zapovjednik PON CZ voditelji operativnih skupina
Organizacija odvoza građevinskog otpada na za to predviđene lokacije	član Stožera za komunalne djelatnosti	pravne osobe od interesa za sustav civilne zaštite - davatelji MTS, PON CZ
Organiziranje prijema operativnih snaga za spašavanje iz ruševina – mjesto prihvata i razmještaja	načelnik Stožera CZ	član Stožera CZ
Upućivanje zahtjeva za žurnom objavom potrebnih informacija, ukoliko se na radijskim postajama nije objavio najavu vremenske nepogode i upute stanovništvu za postupanje u takvim situacijama	načelnik Stožera CZ	sredstva javnog priopćavanja
Kada su prethodno upotrjebljene sve sposobnosti operativnih snaga sustava civilne zaštite i iskorišteni svi kapaciteti ili ako su nedostatni za učinkovitost spašavanja na razini Općine, načelnik Stožera upućuje Načelniku Zahtjev kojim traži pomoć od više hijerarhijske razine	Načelnik	Načelnik Stožera CZ
Uspostavljanje 24-satnog dežurstva zbog informiranja stanovništva o trenutnoj situaciji, u cilju smanjenja osjećaja nesigurnosti i suzbijanja panike	načelnik Stožera CZ	djelatnici Općine

- Organizaciju provođenja mjera i aktivnosti sudionika i operativnih snaga sustava civilne zaštite za preventivnu zaštitu i otklanjanje posljedica potresa

Radnje i postupci	Rukovođenje	Izvršenje/Suradnja
Prikupljanje informacija o mjestima gdje je moguća veća šteta uzrokovana potresom i procjena stanja što bi bilo ugroženo na zahvaćenom području	Načelnik Stožera CZ	član Stožera CZ, povjerenici CZ, seizmiološka služba
Upućivanje zahtjeva za popravak i stavljanje u funkciju sustava kritične infrastrukture	Načelnik	načelnik Stožera CZ, vlasnici objekata kritične infrastrukture
• čišćenje površina oko zdravstvenih ambulanti • čišćenje površina oko školskih objekata (slobodni djelatnici škole) • čišćenje površina oko društvenih domova • čišćenje zelenih površina (djelatnici komunalnog poduzeća) • čišćenje površina oko trgovina i pošta (slobodni djelatnici trgovine i pošte) • čišćenje javnih površina ispred kuća (vlasnici i korisnici objekata na kućnom broju)	Načelnik Stožera CZ	član Stožera CZ, PON CZ

- Procedure kojima se utvrđuju mogućnosti pružanja prve medicinske pomoći i medicinskog zbrinjavanja te organizacija djelovanja drugih nositelja reagiranja

Radnje i postupci	Rukovođenje	Izvršenje/Suradnja
Prikupljanje informacija o stanju objekata za pružanje zdravstvene zaštite	član Stožera CZ	liječnici u ambulantama
Prikupljanje informacija o stanju medicinske opreme, zaliha lijekova i sanitetskog materijala	član Stožera CZ	liječnici u ambulantama
Analiziranje mogućnosti pružanja zdravstvene zaštite	načelnik Stožera CZ	član Stožera CZ, voditelj Doma zdravlja
Organizacija prijevoza povrijeđenih do mjesta za trijažu	voditelj liječničkog tima	liječnici zdravstvenih službi, članovi Crvenog križa, pripadnici PON CZ
Organizacija prijevoza povrijeđenih do bolnice	voditelj liječničkog tima	liječnici zdravstvenih službi, članovi Crvenog križa, pripadnici PON CZ
Pozivanje ovlaštenih mrtvozornika u cilju identifikacije i proglašenja smrti	član Stožera CZ	ovlašteni mrtvozornici
Organizacija pružanje veteinarske pomoći	Stožer CZ	djelatnici veterinarskih ustanova

- Zadaće operativnih kapaciteta za otklanjanje posljedica od potresa

Sudionici / Operativna snaga civilne zaštite	Zadaće
Stožer CZ Općine Starigrad	- aktiviranje vatrogasnih snaga - mobilizacija operativnih snaga vatrogastva - mobilizacija pravnih osoba u sustavu civilne zaštite – davatelji MTS - organiziranje prijema operativnih snaga za spašavanje u ruševinama - analiziranje funkcioniranja objekata KI - upućivanje zahtjeva za popravak i stavljanje u funkciju : - sustava za opskrbu el. energijom - sustava za opskrbu vodom - sustava komunikacijske i informacijske tehnologije - prohodnosti prometnica - komunikacija s PU ZŽ i PP Obrovac - analiziranje mogućnosti pružanja zdravstvene zaštite - procjena situacije i utvrđivanje trenutka kada počinje evakuacija - uspostavljanje kontakta sa susjednim JLS zbog utvrđivanja mogućnosti zbrinjavanja - uspostavljanje kontakta s prijevozničkom tvrtkom - uspostavljanje kontakta s MUP PP Obrovac zbog prometnog osiguranja evakuacije - stavljanje u stanje pripravnosti kapaciteta za zdravstveno zbrinjavanje - procjenjivanje trenutne situacije pružanja psihološke pomoći - upućivanje zahtjeva za angažiranje timova za psihološku pomoć - analiza stanja DDD mjera zaštite na ugroženom području - traženje dodatne pomoći od više hijerarhijske razine - informiranje stanovništva
Vatrogasne snage	- raščišćavanje srušenih objekata, prometnica na području Općina - pomoć pri saniranju i dovođenju u stanje rada objekata i sustava kritične infrastrukture (proizvodnju i distribuciju električne energije, vodoopskrbu, promet, pošta i telekomunikacije, javne službe, nacionalni spomenici i vrijednosti) - osiguravanje pristupa objektima KI - evakuacija stanovništva, životinja i kulturnih dobara - osiguranje prohodnosti prometnica
Vlasnici i operateri kritične infrastrukture	- stavljanje u funkciju objekata kritične infrastrukture

Sudionici / Operativna snaga civilne zaštite	Zadaće
Povjerenici / zamjenici povjerenika CZ	- pomoć pri evakuaciji, smještanju i zbrinjavanju ugroženog stanovništva i životinja - pomoć pri asanaciji terena - logistika na mjestima prihvata - pomoć pri organizaciji provođenja zbrinjavanja ugroženog stanovništva - distribucija hrane ugroženom stanovništvu - informiranje stanovništva
Postrojba civilne zaštite opće namjene	- asanacija terena - potpora u provođenju mjera evakuacije, spašavanja, prve pomoći, zbrinjavanja ugroženog stanovništva - logistika na mjestima prihvata - organizacija provođenja zbrinjavanja ugroženog stanovništva - distribucija hrane ugroženom stanovništvu

Nositelji mjera (Načelnik, operativne snage sustava civilne zaštite, sustav zdravstvenih kapaciteta, MUP) u slučaju nastajanja potresa postupaju sukladno Planu djelovanja civilne zaštite Općine Starigrad.

Nakon proglašenja prirodne nepogode, u cilju dodjele novčanih sredstava za djelomičnu sanaciju šteta od prirodnih nepogoda, nadležna tijela iz članka 5. Zakona provode odgovarajuće radnje.

7.1.2 Druge mjere koje uključuju suradnju u slučaju potresa s nadležnim tijelima i raznim institucijama

Unatoč suvremenim uvjetima i uz naprednu tehnologiju, predviđanje potresa koje bi omogućilo pravovremeno reagiranje i evakuiranje ugroženih građana nije moguće. Razvijene države u seizmički aktivnim područjima pokušavaju ostvariti barem kratkoročno upozoravanje na pojavu potresa s namjerom ostvarivanja barem minimalne vremenske prednosti u slučaju katastrofalnog događaja. Posebnim senzorima moguće je zabilježiti dolazak valova, identificirati položaj žarišta i odrediti očekivanu jačinu potresa. Djelovanje se temelji na suradnji posebno sa znanstvenim sektorom i ključnim tijelima koje se bave okolišem.

U slučaju potresa bitna je suradnja sa Zavodom za seizmologiju.

U provođenju mjera zaštite od potresa ujedno problem predstavlja nedostatak pouzdanih parametara:

- ne postoje sistematizirane baze podataka o tipologiji gradnje,
- veliki broj nezakonito izvedenih građevina (bez valjane dokumentacije) koje uključuju i nepovoljne intervencije (npr. rušenje nosivih zidova za izloge) u nosivu konstrukciju odnosno promjenu bitnih zahtjeva za građevinu
- nesigurnost u procjeni ranjivosti pojedinih građevina zbog razlike u znanju o starim građevinama u odnosu na građevine projektirane sukladno suvremenim propisima,
- ne postoje podaci o izvedbi građevina, korištenim materijalima, mogućim pogreškama u gradnji, naknadnim sanacijama
- ne postoje podaci o djelovanju potresa na građevine (kvartove) kroz povijest i eventualnim posljedicama
- građevine su obično projektirane na vijek trajanja od 50 godina što je premašeno (degradacija materijala) kod većeg dijela postojećeg stambenog fonda.

Posebno važan element, neposredno nakon potresa, je neprekinuto funkcioniranje odgovornih institucija (prihvatni centri, kapaciteti bolnica, opskrba hrane i vode itd.).

Posebno su važni sustavi javnog informiranja koji ne smiju biti prekinuti.

7.2 Suša

Suša je prirodna nepogoda koja je primarno vezana uz deficit oborine kroz dulje vremensko razdoblje u odnosu na prosječne oborinske prilike. Sušu definira i povećana temperatura zraka u odnosu na prosječne temperaturne prilike na određenom području. Ona predstavlja kompleksan proces koji uključuje različite faktore za određivanje rizika i osjetljivosti na sušu.
Suša se relativno sporo razvija, dugo traje i teško je odrediti njezin vremenski početak i kraj. Posljedice suše ogledaju se gotovo u svim aspektima života kod ljudi, biljaka i životinja. Manjak oborine se može pojaviti tijekom tjedana, mjeseci ili godina što može imati za posljedicu smanjenje površinskih i podzemnih zaliha vode, odnosno smanjenje protoka vode u vodotocima te razine vode u jezerima i u podzemlju, uzrokujući hidrološku sušu. Pored hidrološke suše i kratkoročni manjak oborine u vegetacijskom razdoblju može uzrokovati nedostatak vode u tlu (zasušenje) koja je potrebna za razvoj biljnih kultura te biljke zaostaju u rastu i razvoju što se u konačnici odražava smanjenjem prinosa i nestabilnošću biljne proizvodnje.

Kada je zima bez oborine (kiša, snijeg ili pojava suhog snijega), ne stvara se zaliha vode u tlu. U vrijeme suhog proljeća i uz pojavu vjetrova isušuje se površinski sloj tla, te jare kulture ne mogu pravodobno i kvalitetno nicati. Tijekom jeseni, nedovoljno oborina usporava razvoj ozimih kultura. Kada suša nepovoljno utječe na raspoložive zalihe vode i posljedično na opskrbu vodom radi zadovoljavanja ljudskih i gospodarskih i kulturnih potreba, tada je riječ o socijalno ekonomskoj suši.

Posljedice dugotrajnih suša mogu biti višestruke:

- poljoprivredna proizvodnja se smanjuje, smanjuje se proizvodnja stočne hrane, a u težim slučajevima stradavaju i višegodišnje kulture (vinogradi i voćnjaci),
- vodocrpilištima se smanjuje kapacitet, pritisak vode u sustavu pada,
- zbog smanjenja protoka vodotoka dolazi do pomora organizama koji žive u vodi, manje količine opasnih tvari koje dođu u vodotok mogu izazvati teže posljedice,
- uništavanje (sušenje) višegodišnjih nasada te ostale poljoprivredne proizvodnje kao i do uginuća stoke i do 40%.

U prosjeku najviše se dana bez oborine javlja se u kolovozu (26 dana mjesečno), dok ih je najmanje u studenom (17 dana).
Budući da je najveća ugroza od suše upravo ljeti, na sljedećoj slici je dano odstupanje količine oborine za kolovoz 2022. godine.

Oborinske prilike u Hrvatskoj u kolovozu 2022. godine izražene percentilima bile su normalne u cijeloj Županiji dok su za Općinu Starigrad bile sušne u većem dijelu Općine.

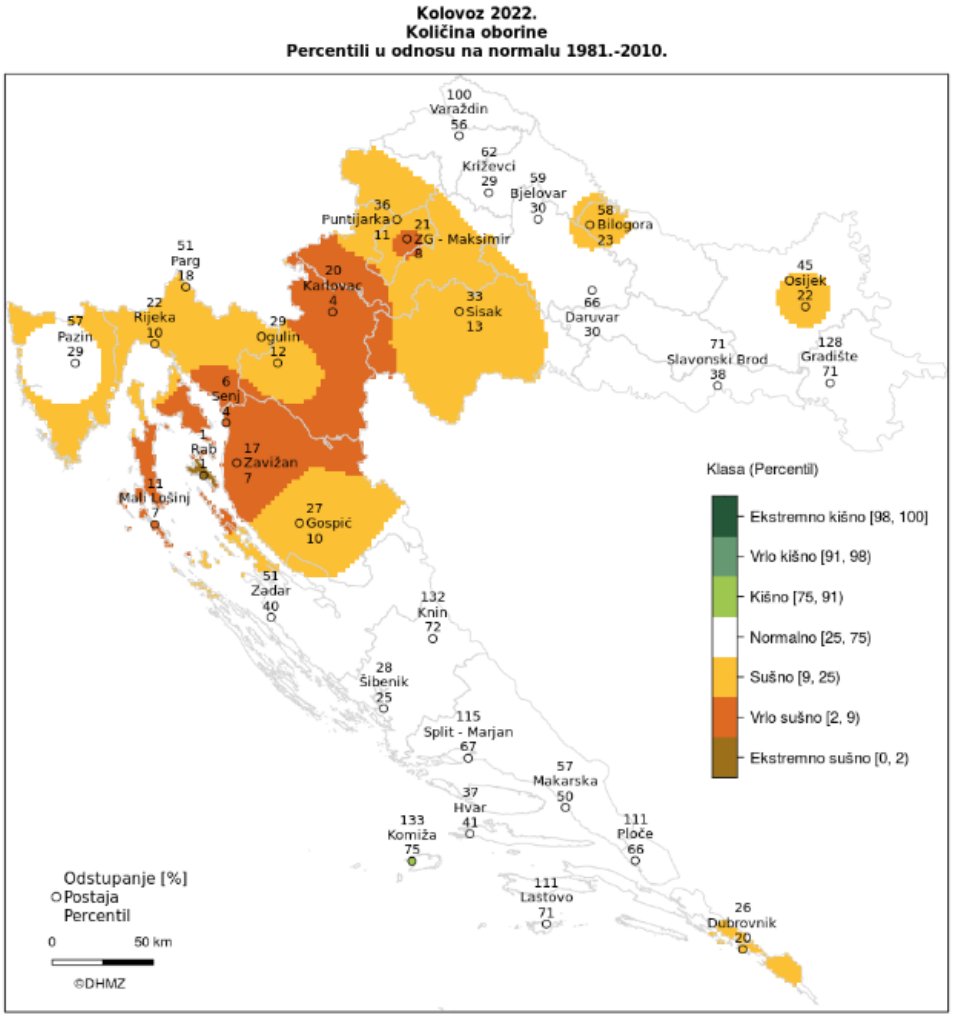

Slika 1. Odstupanje količine oborine za kolovoz 2022. godine (percentili u odnosu na normalu 1981. – 2010. godine)

Obzirom na klimatske promjene koje su nastupile posljednjih godina, a koje karakteriziraju dugi ljetni sušni periodi, kao i zbog promjene vodnog režima, u budućnosti se mogu očekivati veće i češće suše.

Za otklanjanje posljedica hidrološke suše operativne snage civilne zaštite se mogu koristiti za snabdijevanje vodom onog dijela stanovništva koji nisu priključeni na zajednički vodoopskrbni sustav i kojima nije dostupna higijenski ispravna voda ili im je dostupna na velikoj udaljenosti u odnosu na mjesto stanovanja.

7.2.1 Popis mjera i nositelja mjera u slučaju suše

Mjere civilne zaštite u slučaju suše uključuju:

- Organizaciju obavještavanja o pojavi opasnosti (standardni operativni postupak u suradnji sa komunikacijskim centrom 112)

Radnje i postupci	Rukovođenje	Izvršenje/Suradnja
Prijem obavijesti o nadolazećoj opasnosti od i/ili kad se proglasi stanje velike nesreće	PU CZ Split, Služba CZ Zadar	Načelnik
Pozivanje Stožera CZ Općine Starigrad	Načelnik / načelnik Stožera CZ	članovi Stožera CZ
Prikupljanje informacija o lokacijama pogođenih sušom	načelnik Stožera CZ	povjerenici CZ
Prikupljanje informacija o funkcioniranju sustava za vodoopskrbu	član Stožera CZ	vlasnik kritične infrastrukture, povjerenici CZ
Aktiviranje vatrogasnih snaga	Načelnik / načelnik Stožera CZ	zapovjednici vatrogasnih snaga
Utvrđivanje minimalne dnevne količine vode po stanovniku	član Stožera CZ	povjerenici CZ, djelatnici Općine
Utvrđivanje punktova na koje će se vršiti dovoz vode za piće i na taj način osigurati snabdijevanje stanovništva vodom za piće i tehnološkom vodom	načelnik Stožera CZ	povjerenici CZ, koordinatori na lokaciji
Informiranje stanovništvu koristeći megafon na vozilu prolazeći kroz naselja	načelnik Stožera CZ	povjerenici CZ, djelatnici Općine
Utvrđivanje redoslijeda u smislu stavljanja u potpunu funkciju vodoopskrbe sljedećim prioritetom: 1. zdravstveni objekti 2. zgrada općinske uprave 3. škole 4. pekare 5. objekti za pripremu hrane 6. vatrogasni dom 7. društveni domovi 8. ostali korisnici	načelnik Stožera CZ	član Stožera CZ
Upućivanje zahtjeva za popravak i stavljanje u funkciju sustava za vodoopskrbu	Načelnik	načelnik Stožera CZ, vlasnici objekata KI
Analiziranje trenutnog stanja s obzirom na razmjere štete i donošenje odluke o opsegu mjera CZ	Načelnik	Stožer CZ

Radnje i postupci	Rukovođenje	Izvršenje/Suradnja
Pozivanje povjerenika i zamjenika povjerenika civilne zaštite	Načelnik	članovi Stožera CZ
Pozivanje upravljačke skupine Postrojbe opće namjene civilne zaštite (PON CZ)	Načelnik	načelnik Stožera, zapovjednik upravljačke skupine PON CZ
Pozivanje vlasnika poduzeća i obrta koji se bave takvom vrstom djelatnosti koja može izvršiti privremenu sanaciju štete	Načelnik	načelnik Stožera CZ
Traženje angažmana PON CZ	Načelnik	ŽC 112, načelnik Stožera CZ
Mobilizacija pripadnika PON	načelnik Stožera CZ	zapovjednik upravljačke skupine PON CZ
Izvještavanje župana i predlaganje aktiviranja Povjerenstava za procjenu šteta od prirodnih nepogoda na ugroženim područjima	Načelnik	djelatnici Općine
Upućivanje zahtjeva za žurnom objavom potrebnih informacija, ukoliko se na radijskim postajama nije objavio najavu vremenske nepogode i upute stanovništvu za postupanje u takvim situacijama	načelnik Stožera CZ	sredstva javnog priopćavanja
Kada su prethodno upotrjebljene sve sposobnosti operativnih snaga sustava civilne zaštite i iskorišteni svi kapaciteti ili ako su nedostatni za učinkovitost spašavanja na razini Općine, načelnik Stožera upućuje Načelniku Zahtjev kojim traži pomoć od više hijerarhijske razine	Načelnik	Načelnik Stožera CZ
Uspostavljanje 24-satnog dežurstva zbog informiranja stanovništva o trenutnoj situaciji, u cilju smanjenja osjećaja nesigurnosti i suzbijanja panike	načelnik Stožera CZ	djelatnici Općine
Povjerenstva nastavljaju aktivnosti na popisu i procjeni šteta sukladno Zakonu o ublažavanju i uklanjanju posljedica prirodnih nepogoda (NN br. 16/19)		

- Organizaciju provođenja mjera i aktivnosti sudionika i operativnih snaga sustava civilne zaštite za preventivnu zaštitu i otklanjanje posljedica suše

Radnje i postupci	Rukovođenje	Izvršenje/Suradnja
Prikupljanje informacija o naseljima u kojima je moguća pojava suše i procjena stanja što bi bilo ugroženo na zahvaćenom području	načelnik Stožera CZ	član Stožera CZ, vodovodno poduzeće, povjerenici CZ
Upućivanje zahtjeva za popravak i stavljanje u funkciju sustava kritične infrastrukture	Načelnik	Načelnik Stožera CZ, vlasnici objekata KI

- Procedure kojima se utvrđuju mogućnosti pružanja prve medicinske pomoći i medicinskog zbrinjavanja te organizacija djelovanja drugih nositelja reagiranja

Radnje i postupci	Rukovođenje	Izvršenje/Suradnja
Prikupljanje informacija o stanju objekata za pružanje zdravstvene zaštite	član Stožera CZ	liječnici u ambulantama
Prikupljanje informacija o stanju medicinske opreme, zaliha lijekova i sanitetskog materijala	član Stožera CZ	liječnici u ambulantama
Analiziranje mogućnosti pružanja zdravstvene zaštite	načelnik Stožera CZ	član Stožera CZ, voditelj Doma zdravlja
Organizacija prijevoza povrijeđenih do mjesta za trijažu	voditelj liječničkog tima	liječnici zdravstvenih službi, članovi Crvenog križa, pripadnici PON CZ
Organizacija prijevoza povrijeđenih do bolnice	voditelj liječničkog tima	liječnici zdravstvenih službi, članovi Crvenog križa, pripadnici PON CZ
Pozivanje ovlaštenih mrtvozornika u cilju identifikacije i proglašenja smrti	član Stožera CZ	ovlašteni mrtvozornici
Organizacija pružanje veteinarske pomoći	Stožer CZ	djelatnici veterinarskih ustanova

- Zadaće operativnih kapaciteta za otklanjanje posljedica od suše

Sudionici / Operativna snaga civilne zaštite	Zadaće
Stožer CZ Općine Starigrad	- prikupljanje informacija o zahvaćenom području - upućivanje zahtjeva za popravak i stavljanje u funkciju sustava za opskrbu vodom - stavljanje u stanje pripravnosti kapaciteta za zdravstveno zbrinjavanje - analiza stanja DDD mjera zaštite na ugroženom području - traženje dodatne pomoći od više hijerarhijske razine - informiranje stanovništva

Sudionici / Operativna snaga civilne zaštite	Zadaće
Vatrogasne snage	- provesti/potvrditi početnu procjenu - organizacija dobave pitke vode - evakuacija stanovništva, životinja i kulturnih dobara - osiguravanje pristupa objektima kritične infrastrukture
Vodovodno poduzeće	- briga o osiguranju vode za piće
Vlasnici i operateri kritične infrastrukture	- stavljanje u funkciju objekata kritične infrastrukture
Povjerenici / zamjenici povjerenika CZ	- pomoć pri distribuciji vode ugroženom stanovništvu - informiranje stanovništva
Postrojba civilne zaštite opće namjene	- potpora u provođenju mjera prve pomoći, zbrinjavanja ugroženog stanovništva - logistika na mjestima prihvata - dopremanje najnužnijih sredstava za život - pomoć pri distribuciji hrane ugroženom stanovništvu

Nositelji mjera su Načelnik, operativne snage sustava civilne zaštite, zdravstveni djelatnici te MUP.

Nakon proglašenja prirodne nepogode, u cilju dodjele novčanih sredstava za djelomičnu sanaciju šteta od prirodnih nepogoda, nadležna tijela iz članka 5. Zakona provode odgovarajuće radnje.

7.2.2 Druge mjere koje uključuju suradnju u slučaju suše s nadležnim tijelima i raznim institucijama

Prateći i analizirajući brojne meteorološke, hidrološke i hidrogeološke parametre, sušu je ipak moguće predvidjeti. Prema podacima Državnog povjerenstva za procjenu šteta od prirodnih nepogoda u razdoblju u Hrvatskoj suša uzrokuje najveće ekonomske gubitke od svih prirodnih nepogoda (44%). Osobito je ugrožen poljoprivredni sektor u kojemu se smanjenje uroda uzrokovano sušom, ovisno o intenzitetu i duljini trajanja, kreće od 20% do 90% te se kao jedna od mjera predlaže osiguranje usjeva od suše.

Navodnjavanje poljoprivrednih površina na kojima su zasijane poljoprivredne kulture ključna je stvar za poljoprivrednu proizvodnju u vrijeme opaženih klimatskih promjena. Jedno od važnih polazišta za planiranje navodnjavanja jest utvrđivanje raspoloživosti i kvalitete vodnih resursa. Kada se radi o racionalnom gospodarenju vodnim resursima za potrebe navodnjavanja tada se to prvenstveno odnosi na stvaranje uvjeta za osiguranje zaliha vode za navodnjavanje. Kao mjere za ublažavanje posljedica

potrebno je mjerama i instrumentima agrarne politike poticati proizvođače na ulaganje u sustav navodnjavanja za što danas stoje na raspolaganju i sredstva fondova EU.

Jedna od mjera je i uzgoj poljoprivrednih kultura, odnosno, sorti otpornijih na sušna razdoblja.

Tijekom obrade tla, cilj je povećanje njegove sposobnosti da akumulira što veću količinu oborina te da je zadrži u tlu i spriječi isparavanje kako bi u zadanom trenutku bila biljkama na raspolaganju. Na zadržavanje vlage u tlu utječu struktura tla, organska tvar u tlu i biljni ostaci na tlu koji pospješuju upijanje oborina, a ujedno štite tlo od erozije i utječu na mikrobiološku aktivnost tla. Prilikom obrade tla zahtijeva se primjereno korištenje mehanizacije na način da se mehanizacija ne koristi na poljoprivrednim površinama ako je tlo zasićeno vodom, poplavljeno (osim prilikom berbe/žetve uroda). Nakon žetve žitarice, najpoželjnije je odmah obaviti plitko oranje kako bi se zaustavio kapilarni uspon vode, spriječilo isparavanje i sačuvala voda u tlu. Osim same obrade tla, veoma je bitna i gnojidba tla. U periodu suše, način gnojidbe treba prilagoditi vremenskom periodu trajanja sušnih uvjeta. Ako biljke pokazuju teže posljedice suše, uvenuće/žućenje listova, gnojidba im ne može pomoći. Tijekom visokih temperatura i nedostatka vlage, treba izbjegavati gnojidbu dušičnim gnojivima (KAN, UREA), prije svega na travnjacima jer u nedostatku vlage gnojiva ne mogu djelovati kako treba.

7.3 Ekstremne temperature – toplinski val

Ekstremne temperature, odnosno toplinski val su dugotrajnija razdoblja izrazito visoke temperature u odnosu na uobičajeno vrijeme određenoga područja te u odnosu na uobičajene temperature pojedina razdoblja ili sezone. Toplinski val nerijetko je praćen i visokim postotkom vlage u zraku koji kod građana mogu izazvati zdravstvene smetnje, a kod osjetljivih osoba i teže zdravstvene posljedica pa čak i smrt.

Toplinski je val meteorološki fenomen koji može uzrokovati poljoprivredne gubitke, požare, bolesti bilja i životinja, gubitak bioraznolikosti, prestanke opskrbe električnom energijom, zdravstvene probleme i povećanu smrtnost ljudi. Izlaganje visokim temperaturama može uzrokovati sunčanicu, crvenilo, edeme, sinkopu, grčeve, iscrpljenost, infarkt te toplinski udar.

Toplinski je udar iznenadni kolaps organizma koji nastaje zbog prekomjernog povišenja tjelesne temperature i nemogućnosti organizma da se hladi znojenjem i temperaturu održi u normalnim granicama.

Veoma je važno pravovremeno prepoznati simptome toplinskog udara te što prije započeti s hlađenjem tijela: hladni oblozi, prskanje vodom, hlađenje klima uređajem/ventilatorom.

Zbog gubitka tekućine i soli iz organizma, daljnjim izlaganjem povišenim temperaturama dolazi do toplinske iscrpljenosti: hladna, vlažna koža, žeđ, nervoza, glavobolja, mučnina, povraćanje, ubrzanje pulsa i disanja te nesvjestica. Simptomi sunčanice su suha koža uz osjetno povišenu tjelesnu temperature. Osoba se žali na glavobolju, vrtoglavicu, nemir, smušenost. Vidljivo je crvenilo lica. Blagi ili umjereni simptomi su crvenilo, edemi, sinkopa, grčevi, iscrpljenost. Najopasnije stanje je toplinski udar koji zahtjeva hitnu medicinsku intervenciju. Manifestira se povišenom tjelesnom temperaturom iznad 40°C, crvena i topla suha koža, jaka glavobolja, mučnina, smetenost, gubitak svijesti, smanjenje količine urina. Neprovođenje pravovremenih mjera zaštite rezultira simptomima toplotnog udara koji može imati i smrtonosne posljedice.

Ekstremne vrućine i suše utjecat će i na druge prirodne nepogode poput požara, većeg isparavanja, više oborina i intenzivnijih poplava.

Prema raspodjeli percentila, temperaturne prilike u Hrvatskoj za kolovoz 2022. godine opisane su sljedećim kategorijama: toplo (sjever Hrvatske, gorska Hrvatska, dijelovi Kvarnera i glavnina južnog Hrvatskog primorja kao i sama Općina Starigrad), vrlo toplo (istočna i dijelovi središnje Hrvatske, Ogulin, Istra, riječko područje, Cres i Lošinj, šire zadarsko područje, grad Hvara, šira okolica Ploča i veći dio južne Dalmacije) i ekstremno toplo (okolica Križevaca).

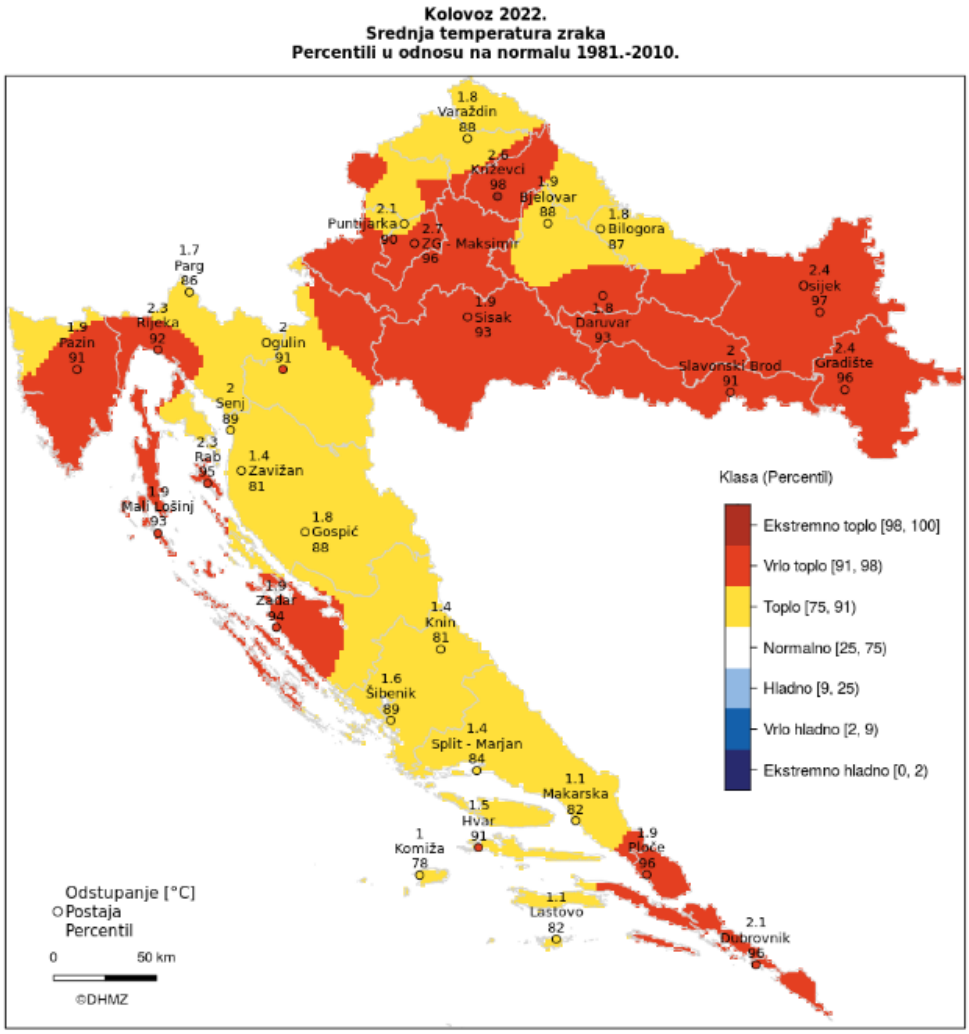

Slika 2. Odstupanje srednje temperature zraka za kolovoz 2022. godinu za Republiku Hrvatsku

Tablica 6. Ugrožene skupine stanovništva u periodu toplinskog vala na području Općine

Skupine stanovništva	Broj stanovnika na području Općine prema Popisu stanovništva iz 2021. godine	Postotak u odnosu na ukupni broj stanovnika Općine
Djeca od 0-14 godina	183	10,78%
Osobe starije od 60 godina	652	38,42%
Stanovništvo s teškoćama u obavljanju svakodnevnih aktivnosti*	143*	8,4%*
Radnici na otvorenom*	32*	1,89%*
Ukupno	**1.010**	**59,51%**

NAPOMENA: *za kategoriju "Stanovništvo s teškoćama u obavljanju svakodnevnih aktivnosti i Radnici na otvorenom" podatak je uzet iz Popisa stanovništva 2011. godine, budući da još uvijek nisu objavljeni detaljni podaci stanovništva Popisom 2021. godine.*

Ugrožene skupine društva obuhvaćaju 59,51% ukupnog broja stanovnika Općine Starigrad. Budući da nije objavljen Popis stanovništva 2021. s teškoćama u obavljanju svakodnevnih aktivnosti, kao ni popis osoba prema područjima zaposlenja, ne može se dati točan podatak koliko je stanovništva Općine ugroženo u slučaju toplinskog vala. Pojavnost ekstremnih temperatura poklapa se s razdobljem turističke sezone kada je koncentracija osoba, a samim time i opasnost, veća.

7.3.1 Popis mjera i nositelja mjera u slučaju toplinskog vala

Mjere civilne zaštite u slučaju toplinskog vala uključuju:

- Organizaciju obavještavanja o pojavi opasnosti (standardni operativni postupak u suradnji sa komunikacijskim centrom 112)

Radnje i postupci	Rukovođenje	Izvršenje/Suradnja
Prijem obavijesti o nadolazećoj opasnosti od i/ili kad se proglasi stanje velike nesreće	PU CZ Split – Služba CZ Zadar	Načelnik
Pozivanje Stožera CZ Općine Starigrad	Načelnik / načelnik Stožera CZ	članovi Stožera CZ
Prikupljanje informacija o funkcioniranju sustava za vodoopskrbu	član Stožera CZ	vlasnik KI, povjerenici CZ
Aktiviranje vatrogasnih snaga	član Stožera CZ	zapovjednici vatrogasnih snaga
Analiziranje trenutnog stanja s obzirom na razmjere štete i donošenje odluke o opsegu mjera zaštite i spašavanja	Načelnik	Stožer CZ
Pozivanje vlasnika poduzeća i obrta koji se bave takvom vrstom djelatnosti koja može izvršiti privremenu sanaciju štete	Načelnik	načelnik Stožera CZ
Pozivanje povjerenika CZ	Načelnik	načelnik Stožera
Traženje angažmana PON CZ	Načelnik	ŽC 112, načelnik Stožera CZ
Mobilizacija pripadnika PON CZ	načelnik Stožera CZ	zapovjednik upravljačke skupine PON CZ
Izvještavanje župana i predlaganje aktiviranja Povjerenstava za procjenu šteta od prirodnih nepogoda na ugroženim područjima	Načelnik	djelatnici Općine
Povjerenstva nastavljaju aktivnosti na popisu i procjeni šteta sukladno Zakonu o ublažavanju i uklanjanju posljedica prirodnih nepogoda (NN br. 16/19)		

- Organizaciju provođenja mjera i aktivnosti sudionika i operativnih snaga sustava civilne zaštite za preventivnu zaštitu i otklanjanje posljedica toplinskog vala

Radnje i postupci	Rukovođenje	Izvršenje/Suradnja
Prikupljanje informacija o naseljima u kojima je moguća pojava ekstremnih temperatura i procjena stanja što bi bilo ugroženo na zahvaćenom području	načelnik Stožera CZ	član Stožera CZ, vodovodno poduzeće, povjerenici CZ
Prikupljanje informacija o stanju objekata za pružanje zdravstvenih usluga te stanju medicinske opreme i zaliha lijekova te sanitetskog materijala	načelnik Stožera CZ	ćlanovi Stožera CZ
Mogućnost dopreme vode iz izvorišta, cisterni i bunara	načelnik Stožera CZ	Vatrogasne snage
Pomoć u donošenju hrane i vode do stanovništva	načelnik Stožera CZ	Pravne osobe od interesa za sustav CZ– davatelji MTS
Snabdijevanje vodom stanovništva i životinja	načelnik Stožera CZ	Vlasnici KI - vodopskrba
Organizacija logistike	Načelnik / načelnik Stožera CZ	PON CZ
Pružanje prve pomoći stanovništvu koje osjeća posljedice uslijed ekstremnih temperatura	načelnik Stožera CZ	Gradsko društvo Crvenog križa
Pružanje prve pomoći stanovništvu koje osjeća posljedice uslijed ekstremnih temperatura te njihovo medicinsko zbrinjavanje Provođenje higijensko – epidemioloških mjera	načelnik Stožera CZ	Zdravstvene službe
Pružanje prve pomoći stanovništvu koje osjeća posljedice uslijed ekstremnih temperatura	načelnik Stožera CZ	HGSS
Praćenje stanja i provođenje aktivnosti na sprječavanju nastanka ili širenja zaraznih bolesti	načelnik Stožera CZ	Veterinarska ambulanta
Prikupljanje informacija o stoci i domaćim životinjama koje su bez nadzora	Stožera CZ	Lovačka udruga

- Procedure kojima se utvrđuju mogućnosti pružanja prve medicinske pomoći i medicinskog zbrinjavanja te organizacija djelovanja drugih nositelja reagiranja

Radnje i postupci	Rukovođenje	Izvršenje/Suradnja
Prikupljanje informacija o stanju objekata za pružanje zdravstvene zaštite	član Stožera CZ	liječnici u ambulantama
Prikupljanje informacija o stanju medicinske opreme, zaliha lijekova i sanitetskog materijala	član Stožera CZ	liječnici u ambulantama
Analiziranje mogućnosti pružanja zdravstvene zaštite	načelnik Stožera CZ	član Stožera CZ voditelj DZ ZŽ
Organizacija prijevoza povrijeđenih do mjesta za trijažu	voditelj liječničkog tima	liječnici zdravstvenih službi, članovi Crvenog križa, pripadnici PON CZ
Organizacija prijevoza povrijeđenih do bolnice	voditelj liječničkog tima	liječnici zdravstvenih službi, članovi Crvenog križa, pripadnici PON CZ
Pozivanje ovlaštenih mrtvozornika u cilju identifikacije i proglašenja smrti	član Stožera CZ	ovlašteni mrtvozornici
Organizacija pružanje veteinarske pomoći	Stožer CZ	djelatnici veterinarskih ustanova

- Zadaće operativnih kapaciteta za otklanjanje posljedica od toplinskog vala

Sudionici / Operativna snaga civilne zaštite	Zadaće
Stožer CZ Općine Starigrad	- prikupljanje informacija o ugroženom stanovništvu i životinjama - poduzimanje svih potrebnih aktivnosti u nadležnosti Stožera CZ - stavljanje u stanje pripravnosti kapaciteta za zdravstveno zbrinjavanje - analiza stanja DDD mjera zaštite na ugroženom području - informiranje stanovništva
Vodovodno poduzeće	- briga o osiguranju vode za piće
Vatrogasne snage	- provesti/potvrditi početnu procjenu - pružanje prve pomoći do predaje na stručnu medicinsku skrb - organizacija dobave pitke vode - pomoć stanovništvu i životinjama
Pravne osobe od interesa za sustav civilne zaštite – davatelji MTS	- pomoć stanovništvu i životinjama
Zdravstvene službe	- organizacija pružanja prve medicinske pomoći, - zbrinjavanje težih bolesnika, - pružanje medicinske pomoći ozlijeđenima, - prevencija i suzbijanje zaraznih bolesti

Sudionici / Operativna snaga civilne zaštite	Zadaće
Veterinarske snage	- zbrinjavanje živih i uginulih žvotinja u ugroženim područjima, - prevencija i suzbijanje zaraznih bolesti
Gradsko društvo Crveni križ	- evidentiranje ugroženih osoba - pružanje prve medicinske pomoći - zadaće vezane uz zbrinjavanje
Povjerenici / zamjenici povjerenika CZ	- logistika na mjestima prihvata - pomoć pri organizaciji provođenja zbrinjavanja ugroženog stanovništva - distribucija hrane ugroženom stanovništvu - informiranje stanovništva
Postrojba civilne zaštite opće namjene	- potpora u provođenju mjera prve pomoći, zbrinjavanja ugroženog stanovništva - logistika na mjestima prihvata - dopremanje najnužnijih sredstava za život - pomoć pri distribuciji hrane i vode ugroženom stanovništvu

Nositelji mjera su Načelnik, operativne snage sustava civilne zaštite, zdravstveni djelatnici te MUP-a.

Nakon proglašenja prirodne nepogode, u cilju dodjele novčanih sredstava za djelomičnu sanaciju šteta od prirodnih nepogoda, nadležna tijela iz članka 5. Zakona provode odgovarajuće radnje.

7.3.2 Druge mjere koje uključuju suradnju u slučaju toplinskog vala s nadležnim tijelima i raznim institucijama

Kako bi se građani što bolje zaštitili uveden je sustav upozoravanja na opasnost od vrućine koji se provodi u razdoblju od 15. svibnja do 15. rujna. Temeljem prognoze temperature zraka za tekući dan i sljedeća četiri dana, Državni hidrometeorološki zavod objavljuje upozorenja na opasnost od vrućine na sljedeće četiri razine:

a) Nema opasnosti,
b) Umjerena opasnost,
c) Velika opasnost,
d) Vrlo velika opasnost

Pravovremene preventivne mjere mogu smanjiti broj umrlih odnosno oboljelih od toplotnog udara te su zbog toga veoma bitne preporuke za zaštitu od velikih vrućina. Neke od preporuka za zaštitu od velikih vrućina su: rashlađenje privatnih i poslovnih prostorija, sklanjanje od vrućine, unos dovoljne količine tekućine i dr.

Hrvatski zavod za javno zdravstvo (HZJZ) prati povećanje pobola i smrtnosti vezano uz povišene temperature prikupljajući izvješća o pobolu i smrtnosti iz Zavoda za javno zdravstvo Zadarske županije.
Prema Svjetskoj zdravstvenoj organizaciji (SZO), mortalitetna statistika je jedan od najpouzdanijih izvora zdravstvenih podataka. Mortalitetni pokazatelji su ključni za ocjenu zdravstvenog stanja stanovništva, kreiranje zdravstvenih politika, evaluaciju nacionalnih zdravstvenih programa te za regionalnu i međunarodnu usporedbu.

Stupnjevi rizika od toplinskih valova za maksimalnu i minimalnu temperaturu zraka te za bio-meteorološki indeks se izračunavaju za fiziološku ekvivalentnu temperaturu. Kritična temperatura (heat cut point) je temperatura iznad koje se pojavljuje povećana smrtnost, umjerena opasnost – smrtnost 5% viša od prosječne, velika opasnost – smrtnost 7,5% viša od prosječne i vrlo velika (ekstremna) opasnost – smrtnost 10% viša od prosječne.

Ministarstvo zdravlja Republike Hrvatske za razdoblje od svibnja do rujna propisuje provođenje preventivnih mjera u skladu s Protokolom o postupanju i preporukama za zaštitu od vrućine, kako bi se pravovremeno i učinkovito djelovalo na očuvanje zdravlja i spriječile moguće posljedice visokih temperatura na zdravlje populacije. Uočen trend povećanja zdravstvenih rizika kao i povećanja stope smrtnosti tijekom ljetnih toplinskih valova, navodi na nužnost provedbe preventivnih mjera kako bi se ublažile moguće negativne posljedice po zdravlje te smanjio broj umrlih zbog vrućina.

7.4 Olujno i orkansko nevrijeme

Olujni vjetar, a ponekad i orkanski, udružen s velikom količinom oborine ili čak i tučom, osim što stvara velike štete na imovini, poljoprivrednim i šumarskim dobrima, raznim građevinskim objektima, u prometu te tako nanosi gubitke u gospodarstvu, ugrožava i često puta odnosi ljudske živote. Orkansko nevrijeme se očituje iznimnom snagom vjetra i najčešće uskom širinom djelovanja. Olujni i jaki vjetrovi pogađaju šire područje, ali sa znatno slabijom snagom vjetra. Snagu vjetra ocjenjujemo prema Beaufortovoj ljestvici.

Olujni i orkanski vjetrovi u načelu zahvaćaju mala područja i kratko traje, uglavnom se pojavljuje u toploj polovici godine, osobito svibanj – srpanj. Učinci nevremena su raznovrsni, ovisno o tome u kojim se vremenskim pojavama ono manifestira i to kao: olujni i orkanski vjetar, pljusak, tuča, atmosferskim električnim izbijanjima i sl.

Prema definiciji olujni vjetar je onaj koji, prema Beafortovoj ljestvici za ocjenu jačine vjetra ima 8 stupnjeva – bofora (na ljestvici od 1 do 12). On njiše cijela veća stabla, lomi velike grane, sprječava svako hodanje protiv vjetra. Takvom vjetru odgovaraju brzine od 17,2 do 20,7 m/s, odnosno 62 do 74 km/h. Pod orkanskim smatra se onaj koji prema Beafortovoj ljestvici ima oznaku 12, najveću moguću na Zemljinoj površini. Prema opisu učinka ima uništavajuće djelovanje i pustoši cijeli kraj. Takvom vjetru odgovara brzina vjetra od 32,7 do 36,9 m/s odnosno od 118 do 133 km/h. Odgovarajuće brzine vjetra odnose se na izmjerene na 10 metara iznad tla.

Tablica 7. Beaqufortova ljestvica jačine vjetra

Beauforti (Bf)	Naziv	Razred brzine (m/s)
0	Tišina	0.0 – 0.2
1	Lagani povjetarac	0.3 – 1.5
2	Povjetarac	1.6 – 3.3
3	Slab vjetar	3.4 – 5.4
4	Umjeren vjetar	5.5 – 7.9
5	Umjereno jak vjetar	8.0 – 10.7
6	Jak vjetar	10.8 – 13.8
7	Vrlo jak vjetar	13.9 – 17.1
8	Olujni vjetar	17.2 – 20.7
9	Oluja	20.8 – 24.4
10	Jaka oluja	24.5 – 28.4
11	Orkanski vjetar	28.5 – 32.6
12	Orkan	32.7 – 36.9

Olujni i orkanski vjetar opaža se u sljedećim vremenskim situacijama:

- za vrijeme lokalnog nevremena, povezanog s kumulonimbusima;
- prilikom vrlo izraženih prodora hladnog zraka, najčešće sa sjeverozapada, kad zahvaća šire područje;
- prilikom puhanja određenih lokalnih vjetrova, kao što su bura i jugo.

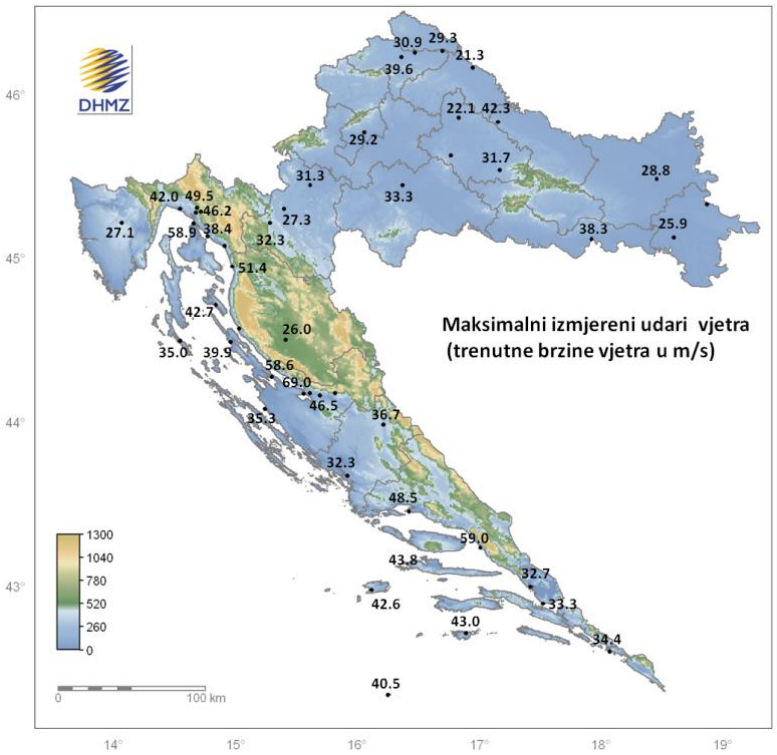

Slika 3. Maksimalni izmjereni udari vjetra (trenutne brzine vjetra) na meteorološkim postajama u Hrvatskoj

Tablica 8. Broj dana s jakim i olujnim vjetrom te maksimalnim udarima vjetra na meteorološkoj postaji Zadar od 2011. – 2020. godine

Broj dana s jakim vjetrom													
Mjeseci	**1**	**2**	**3**	**4**	**5**	**6**	**7**	**8**	**9**	**10**	**11**	**12**	**God**
SRED	7.7	8.7	7.6	5.8	5.4	4.3	4.1	4.5	5.2	6.7	8.9	6.4	75.3
MIN	0	1	1	0	0	0	0	0	0	2	1	1	13
MAKS	20	24	23	17	19	15	12	18	17	16	22	14	213
Broj dana s olujnim vjetrom													
SRED	1.9	1.9	1.8	0.9	0.4	0.8	0.7	1.1	1.4	1.3	2.1	1.6	15.9
MIN	0	0	0	0	0	0	0	0	0	0	0	0	0
MAKS	10	15	10	4	4	4	3	5	5	5	9	7	74

Izvor: DHMZ

S obzirom na svoje rušilačko djelovanje, olujni i orkanski vjetar vrlo štetno djeluje na građevinarsku djelatnost jer onemogućava radove, ruši dizalice, krovove i loše izvedene građevinske objekte. U području elektroprivrede i telekomunikacija, kidaju se električni i telekomunikacijski vodovi, ruše njihovi nosači. Ujedno uzrokuje velike materijalne štete na objektima (nosi krovove), nasadima i ostalim materijalnim sredstvima.

Uslijed olujnog ili orkanskog nevremena može doći do štete na staklenicima, krovištima, drvenim stupovima javne rasvjete, gubitka električne energije zbog kvara

na dalekovodu, kidanja telekomunikacijskih vodova, lomljenja grana i čupanja stabala te pojave posolice, po cestama može biti odlomljenih grana, prometnih znakova, kontejnera za smeće što znatno otežava promet. Na cestama može doći do prekida prometa uslijed, primjerice, pada stabla na dio prometnice. Olujno ili orkansko nevrijeme može prouzročiti materijalne štete na brojnim objektima i vozilima. Olujno ili orkansko nevrijeme za sobom često nosi jaku kišu i nerijetko pojavu tuče što još više otežava svakodnevno funkcioniranje života stanovništva, kao i dodatne materijalne štete.

7.4.1 Popis mjera i nositelja mjera u slučaju olujnog i orkanskog nevremena

Mjere civilne zaštite u slučaju olujnog i orkanskog nevremena su:

- Organizacija obavještavanja o pojavi opasnosti (standardni operativni postupak u suradnji sa komunikacijskim centrom 112)

Radnje i postupci	Rukovođenje	Izvršenje/Suradnja
Prijem obavijesti o nadolazećoj opasnosti od i/ili kad se proglasi stanje velike nesreće	PU CZ Split, Služba CZ Zadar	Načelnik
Pozivanje Stožera CZ Općine	Načelnik / načelnik Stožera CZ	načelnik Stožera CZ
Prikupljanje informacija o prohodnosti prometnica	član Stožera CZ	povjerenici CZ
Prikupljanje informacija o funkcioniranju sustava za elektroopskrbu, vodoopskrbu, telekomunikacije	član Stožera CZ	vlasnici KI, povjerenici CZ
Prikupljanje informacija o stanju društvenih i stambenih objekata na prostoru	član Stožera CZ	povjerenici CZ
Aktiviranje vatrogasnih snaga	Načelnik / načelnik Stožera CZ	Zapovjednici vatrogasnih snaga
Utvrđivanje redoslijeda u smislu stavljanja u potpunu funkciju opskrbu električnom energijom po sljedećim prioritetima: 1. zdravstveni objekti 2. komunikacijska i informacijska tehnologija 3. vodoopskrbni sustav 4. vatrogasni domovi 5. smještajni kapaciteti 6. objekti za pripremu hrane 7. ostali korisnici	načelnik Stožera CZ	članovi Stožera CZ, odgovorne osobe objekata

Radnje i postupci	Rukovođenje	Izvršenje/Suradnja
Upućivanje zahtjeva za popravak i stavljanje u funkciju sustava za opskrbu el. energ.	Načelnik	načelnik Stožera CZ, vlasnik objekata kritične infrastrukture
Utvrđivanje redoslijeda u smislu stavljanja u potpunu funkciju vodoopskrbu po sljedećim prioritetima: 1. zdravstveni objekti 2. vatrogasni domovi 3. objekti za pripremu hrane 4. smještajni kapaciteti 5. ostali korisnici	načelnik Stožera CZ	članovi Stožera za odgovorne osobe objekata
Upućivanje zahtjeva za popravak i stavljanje u funkciju sustava za vodoopskrbu	Načelnik	načelnik Stožera CZ, vlasnik objekata KI
Utvrđivanje redoslijeda u smislu stavljanja u potpunu funkciju komunikacijske i informacijske tehnologije sljedećim prioritetom: 1. zgrada općinske uprave 2. pošta 3. zdravstveni objekti 4. vatrogasni domovi 5. smještajni kapaciteti 6. objekti za pripremu hrane 7. ostali korisnici	načelnik Stožera CZ	članovi Stožera za odgovorne osobe objekata
Upućivanje zahtjeva za popravak i stavljanje u funkciju sustava komunikacijske i informacijske tehnologije	Načelnik	načelnik Stožera CZ, vlasnik objekata kritične infrastrukture
Utvrđivanje redoslijeda u smislu stavljanja u potpunu funkciju prometa sljedećim prioritetom: 1.državne ceste 2. županijske ceste 3. lokalne ceste, ili kako utvrdi načelnik Stožera	načelnik Stožera CZ	članovi Stožera za odgovorne osobe objekata kritične infrastrukture
Upućivanje zahtjeva za osiguranje prohodnosti prometnica	Načelnik	načelnik Stožera, odgovorna osoba kritične infrastrukture
Analiziranje trenutnog stanja s obzirom na razmjere štete i donošenje odluke o opsegu mjera zaštite i spašavanja	Načelnik	Stožer CZ
Pozivanje povjerenika CZ	Načelnik	načelnik Stožera
Pozivanje upravljačke skupine PON CZ	Načelnik	načelnik Stožera, zapovjednik upravljačke skupine PON CZ

Radnje i postupci	Rukovođenje	Izvršenje/Suradnja
Pozivanje vlasnika poduzeća i obrta koji se bave takvom vrstom djelatnosti koja može izvršiti privremenu sanaciju štete	Načelnik	načelnik Stožera CZ
Traženje angažmana PON CZ	Načelnik	ŽC 112, načelnik Stožera CZ
Mobilizacija pripadnika PON CZ	načelnik Stožera CZ	zapovjednik upravljačke skupine PON CZ
Pomoć pripadnika PON CZ u sanaciji štete	zapovjednik upravljačke skupine PON CZ	Zapovjednik upravljačke skupine PON CZ
Izvještavanje župana i predlaganje aktiviranja Povjerenstava za procjenu šteta od prirodnih nepogoda na ugroženim područjima	Načelnik	djelatnici Općine
Sukladno Standardnom operativnom postupku o korištenju prognoza DHMZ	Načelnik / načelnik Stožera CZ	načelnik Stožera CZ
Pozivanje Stožera CZ	Načelnik	načelnik Stožera CZ
Analiza dobivenih informacija i procjena posljedica koje vremenska nepogoda može izazvati na području Općine Starigrad, definirajući pri tome područja koja će prva biti ugrožena	Načelnik	Stožer CZ
Upućivanje zahtjeva za žurnom objavom potrebnih informacija, ukoliko se na radijskim postajama nije objavilo najavu vremenske nepogode i upute stanovništvu za postupanje u takvim situacijama	načelnik Stožera CZ	sredstva javnog priopćavanja
Kada su prethodno upotrjebljene sve sposobnosti operativnih snaga sustava civilne zaštite i iskorišteni svi kapaciteti ili ako su nedostatni za učinkovitost spašavanja na razini Općine Starigrad, načelnik Stožera upućuje Načelniku Zahtjev kojim traži pomoć od više hijerarhijske razine	Načelnik	Načelnik Stožera CZ
Uspostavljanje 24-satnog dežurstva zbog informiranja stanovništva o trenutnoj situaciji, u cilju smanjenja osjećaja nesigurnosti i suzbijanja panike	načelnik Stožera CZ	djelatnici Općine
Povjerenstva nastavljaju aktivnosti na popisu i procjeni šteta sukladno Zakonu o ublažavanju i uklanjanju posljedica prirodnih nepogoda (NN br. 16/19)		

- Organizacija provođenja mjera i aktivnosti sudionika i operativnih snaga sustava CZ za preventivnu zaštitu i otklanjanje posljedica olujnog i orkanskog nevremena

Radnje i postupci	Rukovođenje	Izvršenje/Suradnja
Prikupljanje informacija o naseljima u kojima je moguća pojava orkanskog nevremena i procjena stanja što bi bilo ugroženo na zahvaćenom području	načelnik Stožera CZ	član Stožera CZ, vodovodno poduzeće, povjerenici CZ
Prikupljanje informacija o stanju objekata za pružanje zdravstvenih usluga te stanju KI	načelnik Stožera CZ	članovi Stožera CZ, zdravstveni djelatnici, vlasnici KI
Upućivanje zahtjeva za popravak i stavljanje u funkciju sustava kritične infrastrukture	Načelnik	načelnik Stožera CZ, vlasnici objekata KI
Organizacija logistike	Načelnik / načelnik Stožera CZ	PON CZ
Čišćenje prometnica i javnih površina	načelnik Stožera CZ	Vatrogasne snage, Pravne osobe od interesa za sustav CZ– davatelji MTS, HGSS
Pružanje prve pomoći stanovništvu	načelnik Stožera CZ	Gradsko društvo Crvenog križa, HGSS
Pružanje prve pomoći unesrećenima te njihovo medicinsko zbrinjavanje	načelnik Stožera CZ	Zdravstvene službe

- Procedure kojima se utvrđuju mogućnosti pružanja prve medicinske pomoći i medicinskog zbrinjavanja te organizacija djelovanja drugih nositelja reagiranja

Radnje i postupci	Rukovođenje	Izvršenje/Suradnja
Prikupljanje informacija o stanju objekata za pružanje zdravstvene zaštite	član Stožera CZ	zdravstveni djelatnici
Prikupljanje informacija o stanju medicinske opreme, zaliha lijekova i sanitetskog materijala	član Stožera CZ	zdravstveni djelatnici
Analiziranje mogućnosti pružanja zdravstvene zaštite	načelnik Stožera CZ	član Stožera CZ, voditelji objekata zdravstvene zaštite
Organizacija prijevoza povrijeđenih do mjesta za trijažu	voditelji objekata zdravstvene zaštite	zdravstveni djelatnici, članovi GDCK, pripadnici PON CZ
Organizacija prijevoza povrijeđenih do bolnice	voditelj DZ	zdravstveni djelatnici, članovi GDCK, pripadnici PON CZ
Pozivanje ovlaštenih mrtvozornika u cilju identifikacije i proglašenja smrti	član Stožera CZ	ovlašteni mrtvozornici

- Zadaće operativnih kapaciteta za otklanjanje posljedica od olujnog i orkanskog nevremena

Sudionici / Operativna snaga civilne zaštite	Zadaće
Stožer CZ Općine Starigrad	- prikupljanje informacija o razmjerima ugroze zahvaćenog područja - poduzimanje svih potrebnih aktivnosti u nadležnosti Stožera CZ - aktiviranje operativnih snaga sustava CZ - upućivanje zahtjeva za popravak i stavljanje u funkciju sustava za opskrbu el. energijom, sustava za opskrbu vodom te sustava komunikacijske i informacijske tehnologije - prohodnosti prometnica - komunikacija s PU ZŽ i PP Obrrovac - analiziranje mogućnosti pružanja zdravstvene zaštite - stavljanje u stanje pripravnosti kapaciteta za zdravstveno zbrinjavanje - traženje dodatne pomoći od više hijerarhijske razine - informiranje stanovništva
Vatrogasne snage	- provesti/potvrditi početnu procjenu - pružanje prve pomoći do predaje na stručnu medicinsku skrb - osiguravanje pristupa objektima kritične infrastrukture - osiguranje prohodnosti prometnica - pomoć stanovništvu i životinjama
Pravne osobe od interesa za sustav civilne zaštite – davatelji materijalno – tehničkih sredstava	- pomoć stanovništvu i životinjama - osiguranje pristupa objektima kritične infrastrukture - osiguranje prohodnosti prometnica
Komunalno poduzeće	- osiguranje prohodnosti prometnica - osiguranje pristupa objektima - odvoz porušenih granja, otpada na predviđeno mjesto
Vlasnici i operateri kritične infrastrukture – proizvodnja i distribucija električnom energijom	- stavljanje u funkciju objekata kritične infrastrukture - iskapčanje električne energije
Pravne osobe od interesa za sustav CZ – smještajni kapaciteti i osiguranje prehrane	- osiguranje smještaja i pripreme hrane za ugrožene osobe
Pravne osobe od interesa za sustav civilne zaštite – prijevoznici	- transport unesrećenih s područja ugroze, - suradnja i koordinacija aktivnosti s poduzećima građevinske djelatnosti i komunalnim službama
Zdravstvene službe	- organizacija pružanja prve medicinske pomoći, - pružanje medicinske pomoći ozlijeđenima

Sudionici / Operativna snaga civilne zaštite	Zadaće
Veterinarske snage	- zbrinjavanje žive i uginule stoke u ugroženim područjima
Gradsko društvo Crveni križ	- evidentiranje ugroženih osoba - pružanje prve medicinske pomoći - zadaće vezane uz evakuaciju i zbrinjavanje
Povjerenici / zamjenici povjerenika CZ	- logistika na mjestima prihvata - pomoć pri organizaciji provođenja zbrinjavanja ugroženog stanovništva - distribucija hrane ugroženom stanovništvu - informiranje stanovništva
Postrojba civilne zaštite opće namjene	- potpora u provođenju mjera spašavanja, prve pomoći, zbrinjavanja ugroženog stanovništva - logistika na mjestima prihvata - dopremanje najnužnijih sredstava za život - pomoć pri distribuciji hrane i vode ugroženom stanovništvu

Nositelji mjera su Načelnik, operativne snage sustava civilne zaštite, zdravstveni djelatnici te MUP.

Nakon proglašenja prirodne nepogode, u cilju dodjele novčanih sredstava za djelomičnu sanaciju šteta od prirodnih nepogoda, nadležna tijela iz članka 5. Zakona provode odgovarajuće radnje.

7.4.2 Druge mjere koje uključuju suradnju u slučaju olujnog i orkanskog nevremena s nadležnim tijelima i raznim institucijama

DHMZ može prognozirati pojavu olujnog i orkanskog nevremena s vrlo velikom vjerojatnošću.

Pojavnost jake oluje (10 stupanj Baufortove ljestvice) i posljedice koje bi ona izazvala zahtijevaju angažman većeg broja ljudi, budući da je on takve snage da pomiče predmete i baca crijep s krovova, obara drveće i čupa ga s korijenjem te čini znatne štete na građevinskim objektima.

7.5 Snijeg i led

Snijeg je oborina koja nastaje pri niskim temperaturama. Vodena para u oblacima se smrzava direktno u sitne ledene kristaliće, koji se tada vežu u snježne pahuljice. Tijekom padanja iz oblaka prema tlu kristalići se međusobno sudaraju, spajaju, razbijaju, djelomično tope ili spajaju s kišnim kapima pa to sve utječe na konačan oblik snježne pahulje.

Led je voda u čvrstom agregatnom stanju. Led može nastati zbog hladnog smrznutog vjetra koji ima tendenciju pretvaranja tekuće vode u čvrstu ili kad na zemljinu podlogu, ohlađenu < 0°C, padaju pothlađene kapljice kiše koje se odmah zalede.

Posljedica pojave snijega i leda može predstavljati ozbiljnu poteškoću za normalno odvijanje svakodnevnih aktivnosti kao što je npr. cestovni promet ili može predstavljati opterećenje na građevinskoj infrastrukturi (dalekovodi, zgrade i dr.). Iako mali, rizik od snijega javlja se od prosinca do ožujka. Mogući su problemi na prometnicama gdje uslijed iznenadnog nanosa snijega može doći do prekida ili otežanog odvijanja cestovnog prometa i prohodnosti do udaljenih dijelova naselja na uzvisinama, što za posljedicu ima otežano pružanja zdravstvene skrbi. U periodu pojave većeg snijega mogu nastupiti i štete u gospodarstvu, elektroprivredi, poljoprivredi, graditeljstvu i sl.).

Područje Općine ne može očekivati padanje snijega svake godine, ali u zimskim razdobljima može doći do njegove pojave. Dosadašnja iskustva rada zimske službe u smislu održavanja županijskih i lokalnih cesta su dobra budući da je osigurana prohodnost cesta u ovim uvjetima.

Tablica 9. Godišnji hod odabranih meteoroloških parametara s meteorološke postaje Zadar, 2011. – 2020. god. (količina oborina >=0,1mm)

Mjeseci	1	2	3	4	5	6	7	8	9	10	11	12	Zbroj
Broj dana s padanjem snijega													
SRED	0.0	0.5	0.0	0.0	0.0	0.0	0.0	0.0	0.0	0.0	0.0	0.0	0.5
STD	0.0	1.5	0.0	0.0	0.0	0.0	0.0	0.0	0.0	0.0	0.0	0.0	1.5
MIN	0	0	0	0	0	0	0	0	0	0	0	0	0
MAKS	0	5	0	0	0	0	0	0	0	0	0	0	5
Maksimalna visina snijega (cm)													
MAKS	0	14	0	0	0	0	0	0	0	0	0	0	14

Izvor: DHMZ

Mjere zaštite od snježnih oborina obuhvaćaju redovne akcije čišćenja snijega od strane zimske službe. Planirana širina prometnica omogućuje efikasno čišćenje snijega.

Sustav oborinske odvodnje planiran je za količine koje mogu nastati otapanjem očekivanih količina snijega.

Pojava zaleđenih kolnika može biti uzrokovana meteorološkim pojavama ledene kiše, poledice i površinskog leda (zaleđeno i klizavo tlo). To su izvanredne meteorološke pojave koje u hladno doba godine ugrožavaju promet i ljudsko zdravlje, a u motriteljskoj praksi Republike Hrvatske opažaju se i bilježe.

Ledena kiša odnosi se na kišu koju čine kapljice koje se u doticaju s hladnim predmetima i tlom zamrzavaju, te tvore glatku ledenu koru na zemlji meteorološkog naziva poledica.

Na meteorološkoj postaji Zadar godišnje prosječno nema povoljnih dana za poledicu.

Tablica 10. Godišnji hod odabranih meteoroloških parametara na meteorološkoj postaji Zadar, 2011.–2020. god

Broj dana s poledicom ($R_d \geq 0,1mm$ i $t_{min2m} \leq 3,0°C$)													
Mjeseci	**1**	**2**	**3**	**4**	**5**	**6**	**7**	**8**	**9**	**10**	**11**	**12**	**Zbroj**
SRED	0	0	0	0	0	0	0	0	0	0	0	0	0
MIN	0	0	0	0	0	0	0	0	0	0	0	0	0
MAKS	0	0	0	0	0	0	0	0	0	0	0	0	0

Izvor: DHMZ

Mjere zaštite od poledice obuhvaćaju redovno zasoljavanje prometnica od strane zimske službe. Planske mjere zaštite od poledice uključuju efikasnu površinsku odvodnju oborinskih voda s prometnih i drugih javnih površina.

7.5.1 Popis mjera i nositelja mjera u slučaju snijega i leda

Mjere civilne zaštite u slučaju snijega i leda su:

- Organizacija obavještavanja o pojavi opasnosti (standardni operativni postupak u suradnji sa komunikacijskim centrom 112)

Radnje i postupci	Rukovođenje	Izvršenje/Suradnja
Prijem obavijesti o nadolazećoj opasnosti od i/ili kad se proglasi stanje velike nesreće	PU CZ Split, Služba CZ Zadar	Načelnik
Pozivanje Stožera CZ	Načelnik / načelnik Stožera CZ	načelnik Stožera CZ
Prikupljanje informacija o prohodnosti prometnica	član Stožera CZ	povjerenici CZ
Prikupljanje informacija o funkcioniranju sustava za elektroopskrbu, vodoopskrbu, telekomunikacije	član Stožera CZ	vlasnici kritične infrastrukture, povjerenici CZ
Prikupljanje informacija o stanju društvenih i stambenih objekata na prostoru	član Stožera CZ	povjerenici CZ
Aktiviranje vatrogasnih snaga	Načelnik / načelnik Stožera CZ	zapovjednici vatrogasnih snaga
Utvrđivanje redoslijeda u smislu stavljanja u potpunu funkciju opskrbu električnom energijom po sljedećim prioritetima: 1. zdravstveni objekti 2. komunikacijska i informacijska tehnologija 3. vodoopskrbni sustav 4. vatrogasni domovi 5. smještajni kapaciteti 6. objekti za pripremu hrane 7. ostali korisnici	načelnik Stožera CZ	članovi Stožera CZ, odgovorne osobe objekata
Upućivanje zahtjeva za popravak i stavljanje u funkciju sustava za opskrbu el. energ.	Načelnik	načelnik Stožera CZ, vlasnik objekata kritične infrastrukture
Utvrđivanje redoslijeda u smislu stavljanja u potpunu funkciju vodoopskrbu po sljedećim prioritetima: 1. zdravstveni objekti 2. vatrogasni domovi 3. objekti za pripremu hrane 4. smještajni kapaciteti 5. ostali korisnici	načelnik Stožera CZ	članovi Stožera za odgovorne osobe objekata

Radnje i postupci	Rukovođenje	Izvršenje/Suradnja
Upućivanje zahtjeva za popravak i stavljanje u funkciju sustava za vodoopskrbu	Načelnik	načelnik Stožera CZ
Utvrđivanje redoslijeda u smislu stavljanja u potpunu funkciju komunikacijske i informacijske tehnologije sljedećim prioritetom: 1. zgrada općinske uprave 2. pošta 3. zdravstveni objekti 4. vatrogasni domovi 5. smještajni kapaciteti 6. objekti za pripremu hrane 7. ostali korisnici	načelnik Stožera CZ	članovi Stožera za odgovorne osobe objekata KI
Upućivanje zahtjeva za popravak i stavljanje u funkciju sustava komunikacijske i informacijske tehnologije	Načelnik	načelnik Stožera CZ
Utvrđivanje redoslijeda u smislu stavljanja u potpunu funkciju prometa sljedećim prioritetom: 1. državne ceste 2. županijske ceste 3. lokalne ceste ili kako utvrdi načelnik Stožera	načelnik Stožera CZ	članovi Stožera za odgovorne osobe objekata kritične infrastrukture
Upućivanje zahtjeva za osiguranje prohodnosti prometnica	Načelnik	načelnik Stožera CZ, odgovorna osoba KI
Analiziranje trenutnog stanja s obzirom na razmjere štete i donošenje odluke o opsegu mjera zaštite i spašavanja	Načelnik	Stožer CZ
Pozivanje povjerenika CZ	Načelnik	načelnik Stožera
Pozivanje upravljačke skupine PON CZ	Načelnik	načelnik Stožera CZ, zapovjednik upravljačke skupine PON CZ
Pozivanje vlasnika poduzeća i obrta koji se bave takvom vrstom djelatnosti koja može izvršiti privremenu sanaciju štete	Načelnik	načelnik Stožera CZ
Traženje angažmana PON CZ	Načelnik	ŽC 112, načelnik Stožera CZ
Mobilizacija pripadnika PON CZ	načelnik Stožera CZ	zapovjednik upravljačke skupine PON CZ
Pomoć pripadnika PON CZ u sanaciji štete	zapovjednik upravljačke skupine PON CZ	Zapovjednik upravljačke skupine PON CZ

Radnje i postupci	Rukovođenje	Izvršenje/Suradnja
Izvještavanje župana i predlaganje aktiviranja Povjerenstava za procjenu šteta od prirodnih nepogoda na ugroženim područjima	Načelnik	djelatnici Općine
Povjerenstva nastavljaju aktivnosti na popisu i procjeni šteta sukladno Zakonu o ublažavanju i uklanjanju posljedica prirodnih nepogoda (NN br. 16/19)		
Sukladno Standardnom operativnom postupku o korištenju prognoza DHMZ	Načelnik / Načelnik Stožera CZ	načelnik Stožera CZ
Analiza dobivenih informacija i procjena posljedica koje vremenska nepogoda može izazvati na području Općine Starigrad, definirajući pri tome područja koja će prva biti ugrožena	Načelnik	Stožer CZ
Upućivanje zahtjeva za žurnom objavom potrebnih informacija, ukoliko se na radijskim postajama nije objavilo najavu vremenske nepogode i upute stanovništvu za postupanje u takvim situacijama	načelnik Stožera CZ	sredstva javnog priopćavanja
Informiranje stanovništva koristeći megafon na vozilu prolazeći kroz naselja: vozila vatrogasnih službi	načelnik Stožera CZ	povjerenici CZ, djelatnici Općine
Uspostavljanje 24-satnog dežurstva zbog informiranja stanovništva o trenutnoj situaciji, u cilju smanjenja osjećaja nesigurnosti i suzbijanja panike	načelnik Stožera CZ	djelatnici Općine
Kada su prethodno upotrjebljene sve sposobnosti operativnih snaga sustava civilne zaštite i iskorišteni svi kapaciteti ili ako su nedostatni za učinkovitost spašavanja na razini Općine, načelnik Stožera upućuje Načelniku Zahtjev kojim traži pomoć od više hijerarhijske razine	Načelnik	Načelnik Stožera CZ

- Organizacija provođenja mjera i aktivnosti sudionika i operativnih snaga sustava civilne zaštite za preventivnu zaštitu i otklanjanje posljedica snijega i leda

Radnje i postupci	Rukovođenje	Izvršenje/Suradnja
Prikupljanje informacija o naseljima u kojima je moguća pojava snijega i leda i procjena stanja što bi bilo ugroženo na zahvaćenom području	načelnik Stožera CZ	član Stožera CZ, povjerenici CZ
Prikupljanje informacija o stanju objekata za pružanje zdravstvenih usluga te stanju kritične infrastrukture	načelnik Stožera CZ	članovi Stožera CZ, zdravstveni djelatnici, vlasnici KI
Upućivanje zahtjeva za popravak i stavljanje u funkciju sustava kritične infrastrukture	Načelnik	načelnik Stožera CZ, vlasnici objekata kritične infrastrukture

Radnje i postupci	Rukovođenje	Izvršenje/Suradnja
Organizacija logistike	Načelnik / načelnik Stožera CZ	PON CZ
Čišćenje prometnica i javnih površina	načelnik Stožera CZ	Vatrogasne snage, Pravne osobe od interesa za sustav CZ – davatelji MTS, HGSS
Pružanje prve pomoći unesrećenima te njihovo medicinsko zbrinjavanje	načelnik Stožera CZ	Gradsko društvo Crvenog križa, HGSS, zdravstvene službe

- Procedure kojima se utvrđuju mogućnosti pružanja prve medicinske pomoći i medicinskog zbrinjavanja te organizacija djelovanja drugih nositelja reagiranja

Radnje i postupci	Rukovođenje	Izvršenje/Suradnja
Prikupljanje informacija o stanju objekata za pružanje zdravstvene zaštite	član Stožera CZ	zdravstveni djelatnici
Prikupljanje informacija o stanju medicinske opreme, zaliha lijekova i sanitetskog materijala	član Stožera CZ	zdravstveni djelatnici
Analiziranje mogućnosti pružanja zdravstvene zaštite	načelnik Stožera CZ	član Stožera CZ voditelji zdravstvenih ustanova
Organizacija prijevoza povrijeđenih do mjesta za trijažu	voditelji zdravstvenih ustanova	zdravstveni djelatnici, članovi GDCK, pripadnici PON CZ
Organizacija prijevoza povrijeđenih do bolnice	voditelji zdravstvenih ustanova	zdravstveni djelatnici, članovi GDCK, pripadnici PON CZ
Pozivanje ovlaštenih mrtvozornika u cilju identifikacije i proglašenja smrti	član Stožera CZ	ovlašteni mrtvozornici
Organizacija pružanje veteinarske pomoći	Stožer CZ	djelatnici veterinarskih ustanova

- Zadaće operativnih kapaciteta za otklanjanje posljedica od snijega i leda

Sudionici / Operativna snaga civilne zaštite	Zadaće
Stožer CZ Općine Starigrad	- prikupljanje informacija o razmjerima ugroze zahvaćenog područja - poduzimanje svih potrebnih aktivnosti u nadležnosti Stožera CZ - aktiviranje operativnih snaga sustava CZ - upućivanje zahtjeva za popravak i stavljanje u funkciju sustava kritične infrastrukture komunikacijske i informacijske tehnologije - prohodnosti prometnica - komunikacija s PU ZŽ i PP Obrovac - analiziranje mogućnosti pružanja zdravstvene zaštite - stavljanje u stanje pripravnosti kapaciteta za zdravstveno zbrinjavanje - traženje dodatne pomoći od više hijerarhijske razine - informiranje stanovništva
Vatrogasne snage	- provesti/potvrditi početnu procjenu - pružanje prve pomoći do predaje na stručnu medicinsku skrb - osiguravanje pristupa objektima kritične infrastrukture - osiguranje prohodnosti prometnica - pomoć stanovništvu i životinjama
Pravne osobe od interesa za sustav civilne zaštite – davatelji materijalno – tehničkih sredstava	- pomoć stanovništvu i životinjama - osiguranje pristupa objektima kritične infrastrukture - osiguranje prohodnosti prometnica
Komunalno poduzeće	- osiguranje prohodnosti prometnica - osiguranje pristupa objektima - odvoz porušenih granja, otpada na predviđeno mjesto
Vlasnici i operateri kritične infrastrukture – proizvodnja i distribucija električnom energijom	- stavljanje u funkciju objekata kritične infrastrukture - iskapčanje električne energije
Pravne osobe od interesa za sustav civilne zaštite – smještajni kapaciteti i osiguranje prehrane	- osiguranje smještaja i pripreme hrane za ugrožene osobe
Pravne osobe od interesa za sustav civilne zaštite – prijevoznici	- transport unesrećenih s područja ugroze, - suradnja i koordinacija aktivnosti s poduzećima građevinske djelatnosti i komunalnim službama
Zdravstvene službe	- organizacija pružanja prve medicinske pomoći, - pružanje medicinske pomoći ozlijeđenima

Sudionici / Operativna snaga civilne zaštite	Zadaće
Veterinarske snage	- zbrinjavanje žive i uginulih životinjana ugroženim područjima
Gradsko društvo Crveni križ	- evidentiranje ugroženih osoba - pružanje prve medicinske pomoći - zadaće vezane uz evakuaciju i zbrinjavanje
Povjerenici/zamjenici povjerenika CZ	- logistika na mjestima prihvata - pomoć pri organizaciji provođenja zbrinjavanja ugroženog stanovništva - distribucija hrane ugroženom stanovništvu - informiranje stanovništva
Postrojba civilne zaštite opće namjene	- potpora u provođenju mjera spašavanja, prve pomoći, zbrinjavanja ugroženog stanovništva - logistika na mjestima prihvata - dopremanje najnužnijih sredstava za život - pomoć pri distribuciji hrane i vode ugroženom stanovništvu

Nositelji mjera su Načelnik, operativne snage sustava civilne zaštite, zdravstveni djelatnici te MUP.

Nakon proglašenja prirodne nepogode, u cilju dodjele novčanih sredstava za djelomičnu sanaciju šteta od prirodnih nepogoda, nadležna tijela iz članka 5. Zakona provode odgovarajuće radnje.

7.5.2 Druge mjere koje uključuju suradnju u slučaju snijega i leda s nadležnim tijelima i raznim institucijama

DHMZ može prognozirati pojavu snijega i leda s vrlo velikom vjerojatnošću.

Pod održavanjem nerazvrstanih cesta u zimskim uvjetima podrazumijevaju se radovi neophodni za održavanje prohodnosti nerazvrstanih cesta i sigurnog odvijanja prometa, za režim prometa u zimskim uvjetima koji je određen posebnim propisima. Cesta se smatra prohodnom kada je radovima na uklanjanju snijega omogućeno prometovanje vozila uz upotrebu zimske opreme, u skladu s posebnim propisom o prometovanju vozila u zimskim uvjetima.
Pod redovnim održavanjem ulica u zimskim uvjetima podrazumijeva se:

- pripremni radovi prije nastupanja zimskih uvjeta,
- organiziranje mjesta pripravnosti zimske službe,
- zaštitne mjere protiv stvaranja poledice, snježnih nanosa, zapuha,
- čišćenje snijega s kolnika i prometne signalizacije i pješačkih prijelaza,
- u slučaju velikih snježnih oborina stalno obavješćivanje o stanju prohodnosti,
- uklanjanje vozila koja su ostala na kolniku i onemogućuju normalno čišćenje ulica od snijega,
- osiguranje odvodnje s kolnika i nogostupa kad nastupa otapanje snijega

S obzirom na tehničke karakteristike i prometno-ekonomski značaj svakog prometnog pravca Planom zimske službe utvrđuje se:

- mjesto pripravnosti zimske službe,
- stupnjevi pripravnosti,
- potreban broj ljudstva, mehanizacije i materijala za posipanje i njihov razmještaj po mjestima pripravnosti
- redoslijed izvođenja radova, uzimajući u obzir utvrđene razine prednosti
- dinamiku provođenja pojedinih aktivnosti,
- nadzor i kontrolu provođenja zimske službe,
- uvjete kada se zbog sigurnosti prometa isti ograničava ili zabranjuje za pojedine vrste vozila,
- sistem veze,
- procjenu troškova zimske službe,
- obavješćivanje o stanju i prohodnosti cesta.

7.6 Tuča

Područje Hrvatske nalazi se u umjerenim geografskim širinama gdje je pojava tuče i sugradice relativno česta. Tuča je kruta oborina sastavljena od zrna ili komada leda, promjera većeg od 5 do 50 mm i većeg. Elementi tuče sastavljeni su od prozirnih i neprozirnih slojeva leda. Tuča pada isključivo iz grmljavinskog oblaka Cumulonimbusa, a najčešća je u toplom dijelu godine. Sugradica je isto kruta oborina sastavljena od neprozirnih zrna smrznute vode, okruglog oblika, veličine između 2 i 5 mm, a pada s kišnim pljuskom.

Pojava tuče češća je s povećanjem temperature zraka na globalnoj razini pa je i za očekivati još češću pojavu tuče u budućnosti. Zaštita od tuče već se desetljećima odvija protugradnim raketama u Republici Hrvatskoj. Međutim, svjetska znanstvena i stručna zajednica jedinstvena je u stavu da trenutno naša spoznaja o poznavanju fizikalnih procesa u oblaku i mogućnost njihovog predviđanja, a samim tim i djelovanja na eventualnu njihovu promjenu, još nisu na razini da bi se operativno provodila obrana od tuče.

Zrna tuče ponekad mogu biti krupna kao kokošje jaje i težiti i do pola kilograma. Oborina tog tipa može nanijeti štetu od 50-80%, a nerijetko se dogodi da za jakih oluja u samo 15 – 20 minuta nastane 100% - tna šteta. Komadi leda svojim padom s velike visine nanose direktnu mehaničku štetu svim izloženim dijelovima biljke pa nakon kratkog vremenskog roka usjevi mogu biti potpuno uništeni. Uz grmljavinsko nevrijeme su česte popratne pojave kao što su jak vjetar i tuča. Pojavnost tuče kao prirodne nepogode u posljednje vrijeme sve je češća u različita doba godine čemu je osnovi uzrok prisutnost globalnih klimatskih promjena. Kraj proljeća i početak ljeta predstavlja razdoblje gdje u našem podneblju postoji velika mogućnost od nastajanja tuče. Osim velikih šteta u poljoprivredi (sezonske kulture, trajni nasadi, šume) učinci tuče izazivaju i velike štete građevinama (krovovi, staklenici, infrastruktura).

Tablica 11. Prikaz veličine komada leda i karakterističnih šteta nastalih tučom

Veličina zrna	Promjer zrna (mm)		Karakteristične štete
	od	do	
Zrno pšenice	-	3	Nema štete
Zrno graška	4	8	Mala šteta na biljnim kulturama
Zrno graha	9	12	Značajna šteta na voću, poljoprivrednim kulturama i vegetaciji
Lješnjak	13	20	Velika šteta na vegetaciji, šteta na staklu, plastici, boji i drvu
Orah	21	30	Velika šteta na staklu i karoseriji vozila
Golublje jaje	31	35	Potpuno uništenje staklenih površina, štete na krovovima i mogućnost ranjavanja
Kokošje jaje	36	50	Udubljenja na karoserijama vozila i oštećenja zidova

Na meteorološkoj postaji Zadar srednji godišnji broj dana s krutom oborinom iznosi 1,2 dana. Takvih dana je u prosjeku najviše u siječnju i prosincu te iznosi 0,3 – 0,4 dana u mjesecu. Tuča nije zabilježena u periodu od ožujka do srpnja te u listopadu.

Tablica 12. Pregled broja dana s tučom na meteorološkoj postaji Zadar za razdoblje 2011. - 2020. god.

Broj dana s tučom													
Mjeseci	**1**	**2**	**3**	**4**	**5**	**6**	**7**	**8**	**9**	**10**	**11**	**12**	**Zbroj**
SRED	0.3	0.1	0	0	0	0	0	0.1	0.1	0	0.2	0.4	1.2
MIN	0	0	0	0	0	0	0	0	0	0	0	0	0
MAKS	1	1	0	0	0	0	0	1	1	0	2	1	5

Izvor: DHMZ

7.6.1 Popis mjera i nositelja mjera u slučaju tuče

Mjere civilne zaštite u slučaju tuče uključuju:

- Organizaciju obavještavanja o pojavi opasnosti (standardni operativni postupak u suradnji sa komunikacijskim centrom 112)

Radnje i postupci	Rukovođenje	Izvršenje/Suradnja
Prijem obavijesti o nadolazećoj opasnosti od i/ili kad se proglasi stanje velike nesreće	PU CZ Split, Služba CZ Zadar	Načelnik
Pozivanje Stožera CZ Općine Starigrad	Načelnik / Načelnik Stožera CZ	načelnik Stožera CZ
Prikupljanje informacija o prohodnosti prometnica	član Stožera CZ	povjerenici CZ
Prikupljanje informacija o funkcioniranju sustava za elektroopskrbu, vodoopskrbu, telekomunikacije	član Stožera CZ	vlasnici kritične infrastrukture, povjerenici CZ
Prikupljanje informacija o stanju društvenih i stambenih objekata na prostoru	član Stožera CZ	povjerenici CZ
Aktiviranje vatrogasnih snaga	član Stožera CZ	Zapovjednici vatrogasnih snaga
Utvrđivanje redoslijeda u smislu stavljanja u potpunu funkciju opskrbu električnom energijom po sljedećim prioritetima: 1. zdravstveni objekti 2. komunikacijska i informacijska tehnologija 3. vodoopskrbni sustav 4. smještajni kapaciteti 5. objekti za pripremu hrane 6. ostali korisnici	načelnik Stožera CZ	članovi Stožera - odgovorne osobe objekata

Radnje i postupci	Rukovođenje	Izvršenje/Suradnja
Upućivanje zahtjeva za popravak i stavljanje u funkciju sustava za opskrbu el. energ.	Načelnik	načelnik Stožera CZ
Utvrđivanje redoslijeda u smislu stavljanja u potpunu funkciju vodoopskrbu po sljedećim prioritetima: 1. zdravstveni objekti 2. objekti za pripremu hrane 3. smještajni kapaciteti 4. ostali korisnici	načelnik Stožera CZ	članovi Stožera za odgovorne osobe objekata
Upućivanje zahtjeva za popravak i stavljanje u funkciju sustava za vodoopskrbu	Načelnik	Načelnik Stožera CZ
Utvrđivanje redoslijeda u smislu stavljanja u potpunu funkciju komunikacijske i informacijske tehnologije sljedećim prioritetom: 1. zgrada općinske uprave 2. pošta 3. zdravstveni objekti 4. smještajni kapaciteti 5. objekti za pripremu hrane 6. ostali korisnici	načelnik Stožera CZ	članovi Stožera za odgovorne osobe objekata
Upućivanje zahtjeva za popravak i stavljanje u funkciju sustava komunikacijske i informacijske tehnologije	Načelnik	načelnik Stožera CZ, vlasnik objekata kritične infrastrukture
Utvrđivanje redoslijeda u smislu stavljanja u potpunu funkciju prometa	načelnik Stožera CZ	članovi Stožera za odgovorne osobe objekata KI
Upućivanje zahtjeva za osiguranje prohodnosti prometnica na području Općine	Načelnik	načelnik Stožera, odgovorna osoba kritične infrastrukture
Analiziranje trenutnog stanja s obzirom na razmjere štete i donošenje odluke o opsegu mjera zaštite i spašavanja	Načelnik	Stožer CZ
Pozivanje povjerenika CZ	Načelnik	načelnik Stožera
Pozivanje vlasnika poduzeća i obrta koji se bave takvom vrstom djelatnosti koja može izvršiti privremenu sanaciju štete	Načelnik	načelnik Stožera CZ
Traženje angažmana PON CZ	Načelnik	ŽC 112, načelnik Stožera
Mobilizacija pripadnika PON CZ	načelnik Stožera CZ	zapovjednik upravljačke skupine PON CZ
Pomoć pripadnika PON CZ u sanaciji štete	zapovjednik upravljačke skupine PON CZ	Zapovjednik upravljačke skupine PON CZ

Radnje i postupci	Rukovođenje	Izvršenje/Suradnja
Izvještavanje župana i predlaganje aktiviranja Povjerenstava za procjenu šteta od prirodnih nepogoda na ugroženim područjima	Načelnik	djelatnici Općine
Sukladno Standardnom operativnom postupku o korištenju prognoza DHMZ	Načelnik / Načelnik Stožera CZ	načelnik Stožera CZ
Analiza dobivenih informacija i procjena posljedica koje vremenska nepogoda može izazvati na području Općine, definirajući pri tome područja koja će prva biti ugrožena	Načelnik	Stožer CZ
Upućivanje zahtjeva za žurnom objavom potrebnih informacija, ukoliko se na radijskim postajama nije objavila najava vremenske nepogode i upute stanovništvu za postupanje u takvim situacijama	načelnik Stožera CZ	sredstva javnog priopćavanja
Kada su prethodno upotrjebljene sve sposobnosti operativnih snaga sustava civilne zaštite i iskorišteni svi kapaciteti ili ako su nedostatni za učinkovitost spašavanja na razini Općine, načelnik Stožera upućuje Načelniku Zahtjev kojim traži pomoć od više hijerarhijske razine	Načelnik	Načelnik Stožera CZ
Uspostavljanje 24-satnog dežurstva zbog informiranja stanovništva o trenutnoj situaciji, u cilju smanjenja osjećaja nesigurnosti i suzbijanja panike	načelnik Stožera CZ	djelatnici Općine
Povjerenstva nastavljaju aktivnosti na popisu i procjeni šteta sukladno Zakonu o ublažavanju i uklanjanju posljedica prirodnih nepogoda (NN br. 16/19)		

- Organizaciju provođenja mjera i aktivnosti sudionika i operativnih snaga sustava civilne zaštite za preventivnu zaštitu i otklanjanje posljedica tuče

Radnje i postupci	Rukovođenje	Izvršenje/Suradnja
Prikupljanje informacija o naseljima u kojima je moguća pojava snijega i leda i procjena stanja što bi bilo ugroženo na zahvaćenom području	načelnik Stožera CZ	član Stožera CZ, povjerenici CZ
Prikupljanje informacija o stanju objekata za pružanje zdravstvenih usluga te stanju kritične infrastrukture	načelnik Stožera CZ	članovi Stožera CZ, zdravstveni djelatnici, vlasnici KI
Upućivanje zahtjeva za popravak i stavljanje u funkciju sustava kritične infrastrukture	Načelnik	načelnik Stožera CZ, vlasnici objekata kritične infrastrukture
Organizacija logistike	Načelnik / načelnik Stožera CZ	PON CZ
Čišćenje prometnica i javnih površina	načelnik Stožera CZ	Vatrogasne snage, Pravne osobe od interesa za sustav CZ – davatelji MTS, HGSS
Pružanje prve pomoći stanovništvu	načelnik Stožera CZ	Gradsko društvo Crvenog križa, HGSS
Pružanje prve pomoći unesrećenima te njihovo medicinsko zbrinjavanje	načelnik Stožera CZ	Zdravstvene službe

- Procedure kojima se utvrđuju mogućnosti pružanja prve medicinske pomoći i medicinskog zbrinjavanja te organizacija djelovanja drugih nositelja reagiranja

Radnje i postupci	Rukovođenje	Izvršenje/Suradnja
Prikupljanje informacija o stanju objekata za pružanje zdravstvene zaštite	član Stožera CZ	liječnici u ambulantama
Prikupljanje informacija o stanju medicinske opreme, zaliha lijekova i sanitetskog materijala	član Stožera CZ	liječnici u ambulantama
Analiziranje mogućnosti pružanja zdravstvene zaštite	načelnik Stožera CZ	član Stožera CZ
Organizacija prijevoza povrijeđenih do mjesta za trijažu	voditelj DZ ZŽ	Djelatnici zdravstva, članovi GDCK, pripadnici PON CZ
Organizacija prijevoza povrijeđenih do bolnice	voditelj DZ ZŽ	Djelatnici zdravstva, članovi GDCK, pripadnici PON CZ
Pozivanje ovlaštenih mrtvozornika u cilju identifikacije i proglašenja smrti	član Stožera CZ	ovlašteni mrtvozornici

- Zadaće operativnih kapaciteta za otklanjanje posljedica od tuče

Sudionici / Operativna snaga civilne zaštite	Zadaće
Stožer CZ Općine Starigrad	- prikupljanje informacija o razmjerima ugroze zahvaćenog područja - poduzimanje svih potrebnih aktivnosti u nadležnosti Stožera CZ - aktiviranje operativnih snaga sustava CZ - upućivanje zahtjeva za popravak i stavljanje u funkciju sustava kritične infrastrukture komunikacijske i informacijske tehnologije - prohodnosti prometnica - komunikacija s PU ZŽ i PP Obrovac - analiziranje mogućnosti pružanja zdravstvene zaštite - stavljanje u stanje pripravnosti kapaciteta za zdravstveno zbrinjavanje - traženje dodatne pomoći od više hijerarhijske razine - informiranje stanovništva
Vatrogasne snage	- provesti / potvrditi početnu procjenu - pružanje prve pomoći do predaje na stručnu medicinsku skrb - osiguravanje pristupa objektima kritične infrastrukture - osiguranje prohodnosti prometnica - pomoć stanovništvu i životinjama
Pravne osobe od interesa za sustav civilne zaštite – davatelji materijalno – tehničkih sredstava	- pomoć stanovništvu i životinjama - osiguranje pristupa objektima kritične infrastrukture - osiguranje prohodnosti prometnica
Komunalno poduzeće	- osiguranje prohodnosti prometnica - osiguranje pristupa objektima - odvoz porušenih granja, otpada na predviđeno mjesto
Vlasnici i operateri kritične infrastrukture	- stavljanje u funkciju objekata kritične infrastrukture
Pravne osobe od interesa za sustav CZ – smještajni kapaciteti i osiguranje prehrane	- osiguranje smještaja i pripreme hrane za ugrožene osobe
Pravne osobe od interesa za sustav civilne zaštite – prijevoznici	- transport unesrećenih s područja ugroze, - suradnja i koordinacija aktivnosti s poduzećima građevinske djelatnosti i komunalnim službama
Zdravstvene službe	- organizacija pružanja prve medicinske pomoći, - pružanje medicinske pomoći ozlijeđenima,
Veterinarske snage	- zbrinjavanje žive i uginule stoke u ugroženim područjima
Gradsko društvo Crveni križ	- evidentiranje ugroženih osoba - pružanje prve medicinske pomoći - zadaće vezane uz zbrinjavanje

Sudionici / Operativna snaga civilne zaštite	Zadaće
Povjerenici/zamjenici povjerenika CZ	- logistika na mjestima prihvata - pomoć pri organizaciji provođenja zbrinjavanja ugroženog stanovništva - distribucija hrane ugroženom stanovništvu - informiranje stanovništva
Postrojba civilne zaštite opće namjene	- potpora u provođenju mjera spašavanja, prve pomoći, zbrinjavanja ugroženog stanovništva - logistika na mjestima prihvata - dopremanje najnužnijih sredstava za život - pomoć pri distribuciji hrane i vode ugroženom stanovništvu

Nositelji mjera su Načelnik, operativne snage sustava civilne zaštite, zdravstveni djelatnici te MUP.

Nakon proglašenja prirodne nepogode, u cilju dodjele novčanih sredstava za djelomičnu sanaciju šteta od prirodnih nepogoda, nadležna tijela iz članka 5. Zakona provode odgovarajuće radnje.

7.6.2 Druge mjere koje uključuju suradnju u slučaju tuče s nadležnim tijelima i raznim institucijama

Protugradne rakete kao i mreže su izvrstan način obrane od tuče, no njihov veliki nedostatak je njihova visoka cijena po hektaru.
Autonomne mjere su promjena sortimenta, datuma sjetve/žetve, upotreba gnojiva i pesticida i sl. Dugoročne mjere podrazumijevaju strukturne promjene u svrhu prilagodbe na klimatske promjene. To uključuje način korištenja poljoprivrednog zemljišta, njegovu lokaciju, tip uzgoja, sorte te razne agrotehničke mjere. Jedno od rješenja i odgovora na klimatske promjene svakako je prelazak na ekološku poljoprivredu. Iako je prelazak na ovaj tip proizvodnje dugotrajan proces te zahtijeva znatno podizanje kapaciteta u smislu edukacije i tehnologija, on se svakako može nazvati mjerom prilagodbe klimatskim promjenama.

7.7 Požar otvorenog tipa

Požar otvorenog prostora, pri čemu se prije svega misli na požare raslinja, složena su pojava u kojoj se isprepliću različita termodinamička i aerodinamična događanja. Na njih značajno utječe konfiguracija terena kojim se požar kreće, karakteristike vegetacije koja gori te lokalni meteorološki uvjeti na mjestu požarišta. Opasnosti od požara ljeti pridonosi smanjena pojava oborina i pojave ljetnih suša.

Obzirom na geografski p oložaj i značajne površine pod šumama i drugim raslinjem, kao i periode suša, Općina Starigrad ima određeni potencijal ugroze požarima otvorenog tipa. Požari raslinja stvaraju znatne izravne i neizravne štete, a njihovo gašenje ponekad iziskuje angažiranje velikog materijalnog, tehničkog i kadrovskog potencijala sustava civilne zaštite.

Zbog izrazito velike opasnosti od izbijanja požara na otvorenom prostoru, prvenstveno šumama i poljoprivrednim površinama zabranjeno je bilo kakvo loženje vatre u blizini šumskih površina ili površina pod usjevima, stambenih naselja, željezničkih pruga, vodova dalekovoda, plinovoda, naftovoda i sl. Prije početka spaljivanja površinu na kojoj se vrši spaljivanje treba izolirati od ostalih površina odoravanjem ili na drugi pogodni način. Zabranjeno je spaljivanje za vjetrovita vremena, a za vrijeme spaljivanja potrebna je stalna nazočnost izvršioca spaljivanja s priručnom opremom za gašenje požara, sve do potpunog završetka procesa gorenja. Upravo zbog nekontroliranog spaljivanja biljnog i drugog gorivog otpada, u zadnje vrijeme je evidentirano više požara na otvorenim prostorima.

Svako mjesto ima svoj požarni režim koji se može opisati izvedenim veličinama koje su rezultat međudjelovanja vlažnosti/suhoće prirodnog gorivog materijala i klimatskih prilika određenog kraja. Jedna od takvih bezdimenzionalnih veličina je ocjena žestine. Ona može biti mjesečna (*Monthly Severity Rating,* MSR) i sezonska (*Seasonal Severity Rating,* SSR), a određuje se kanadskom metodom za procjenu opasnosti od požara raslinja (*Canadian Forest Fire Weather Index System,* CFFWIS) ili poznatija kao skraćenica FWI (*Fire Weather Index*). Ocjena žestine u sebi sadrži meteorološke uvjete i stanje vlažnosti mrtvog šumskog gorivog materijala i služi za klimatsko-požarni prikaz prosječnog stanja na nekom području. Općenito se smatra da je potencijalna opasnost od požara raslinja vrlo velika ako je SSR > 7. Prema analizi razdoblja 1981. – 2010. srednje vrijednosti SSR na području oko Općine Starigrad su veće od sedam.

Prostorna analiza srednjih sezonskih žestina (SSR) posljednja tri desetljeća je pokazala širenje područja s velikom potencijalnom opasnošću od požara raslinja od dalmatinskih otoka i obale prema zaleđu u odnosu na standardno klimatsko razdoblje 1961. – 1990. Analiza linearnih trendova pokazuje produljenje požarne sezone na Jadranu od svibnja do listopada zbog klimatskih promjena.

Najvjerojatniji neželjeni događaj u načelu se događa svake godine. Tijekom sušnih razdoblja, kao i ljeti na području priobalja nastaje više istovremenih požara raslinja. Požari mogu mjestimično ugrožavati ljude i imovinu te je moguće kratkotrajno (od nekoliko sati ili jedan do dva dana) premještanje ljudi i imovine na sigurna područja. Takvi požari na jednom području neće trajati dulje vremensko razdoblje.

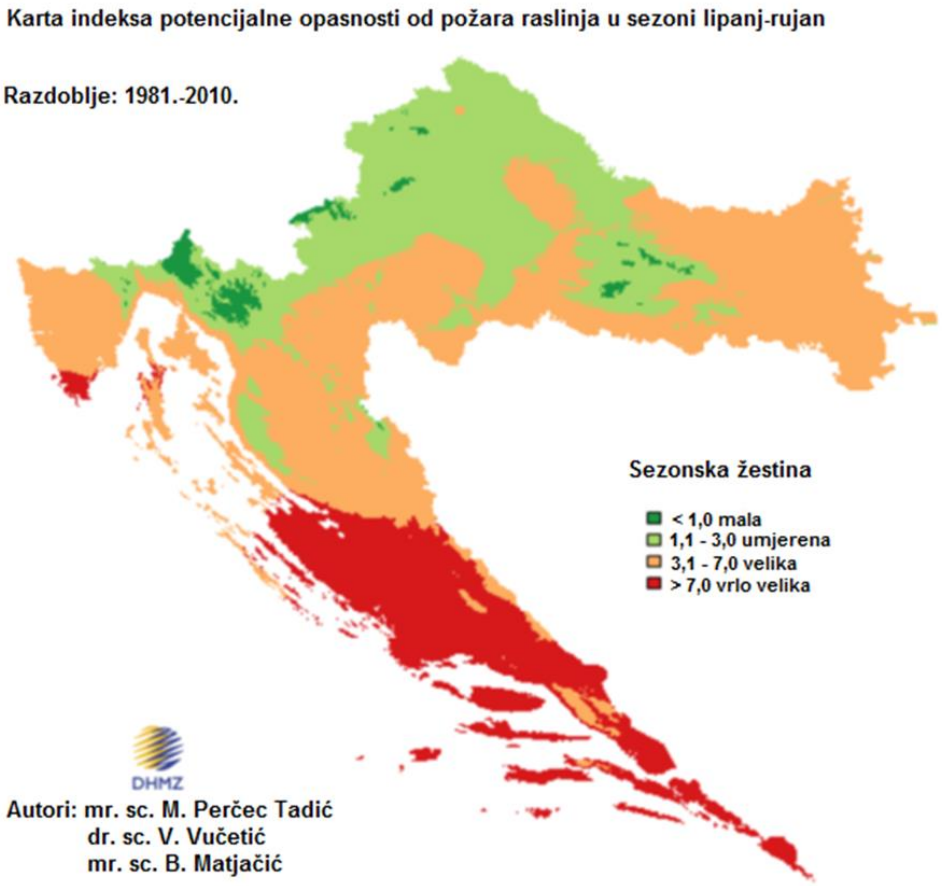

Slika 4. Prostorna analiza srednjih sezonskih žestina (SSR) posljednja tri desetljeća

7.7.1 Popis mjera i nositelja mjera u slučaju požara otvorenog tipa

Mjere i aktivnosti sustava civilne zaštite u gašenju požara otvorenog tipa operativno se provode na način kako je utvrđeno zakonskim odredbama iz područja zaštite od požara. Operativno djelovanje vatrogasnih snaga definirano je u Planu zaštite od požara Općine Starigrad.

- Organizaciju obavještavanja o pojavi opasnosti (standardni operativni postupak u suradnji sa komunikacijskim centrom 112)

Radnje i postupci	Rukovođenje	Izvršenje/Suradnja
Pozivanje Stožera CZ Općine	Načelnik / načelnik Stožera CZ	članovi Stožera CZ
Dojava o izbijanju požara	zapovjednici vatrogasnih snaga	ŽC 112, vatrogasni djelatnici
Pozivanje povjerenika i zamjenika povjerenika civilne zaštite	Načelnik	članovi Stožera CZ
Aktiviranje vatrogasnih snaga	Načelnik / načelnik Stožera CZ	zapovjednici vatrogasnih snaga
Uzbunjivanje vatrogasnih snaga ustrojenih izvan prostora Općine	Zapovjednik vatrogasnihg snaga, načelnik Stožera CZ	Županijski vatrogasni zapovjednik
Pozivanje djelatnika Općine	Načelnik	članovi Stožera CZ
Prikupljanje informacija o broju uništenih objekata i stanova, stanje školskih objekata, vrtića, društvenih domova, ugostiteljskih objekata, trgovačkih centara i sl. Utvrđuje se koje su se aktivnosti odvijale u njima prije požara i koliko je ljudi boravilo u njima	načelnik Stožera CZ	povjerenici CZ
Prikupljanje informacija o stanju prohodnosti prometnica	član Stožera, predstavnik PU	povjerenici CZ
Prikupljanje informacija o stanju objekata za pružanje zdravstvene zaštite	član Stožera za medicinsko zbrinjavanje	voditelji objekata zdravstvene zaštite
Organizacija pružanja medicinske pomoći i medicinskog zbrinjavanja	član Stožera za medicinsko zbrinjavanje	voditelji objekata zdravstvene zaštite
Ovisno o prikupljenim informacijama s terena traženje angažmana: operativnih snaga vatrogastva	Načelnik	načelnik Stožera CZ, zapovjednik vatrogasaca zapovjednik PON CZ
Pozivanje povjerenika CZ	Načelnik	načelnik Stožera
Mobilizacija operativnih snaga vatrogastva i PON CZ	načelnik Stožera CZ	zapovjednici vatrogasnih snaga zapovjednici PON CZ

Radnje i postupci	Rukovođenje	Izvršenje/Suradnja
Organizacija informativnih punktova u svim mjesnim odborima u cilju prikupljanja informacija o nestalim osobama	zamjenik načelnika Stožera CZ	povjerenici CZ
Utvrđivanje prioriteta u raščišćavanja ruševina kako slijedi: 1. raščišćavanje objekata gdje boravi više ljudi (škole, vrtići, ugostiteljski objekti) 2. osiguranje prohodnosti prometnica 3. pristup kritičnoj infrastrukturi 4. raščišćavanje ruševina obiteljskih kuća i stanova	načelnik Stožera CZ	zapovjednici vatrogasnih snaga zapovjednici PON CZ
Aktivacija svih pripadnika vatrogasnih snaga te članova udruga	načelnik Stožera CZ	vatrogasne snage, članovi udruga
Mobiliziranje pravnih osoba - davatelja materijalno-tehničkih sredstava	načelnik Stožera CZ	načelnik Stožera odgovorne osobe u pravnoj osobi
Raspoređivanje pripadnika PON CZ prema utvrđenim prioritetima raščišćavanja	načelnik Stožera CZ	zapovjednik PON CZ voditelji operativnih skupina
Organizacija odvoza građevinskog otpada na za to predviđene lokacije	član Stožera za komunalne djelatnosti	pravne osobe od interesa za sustav civilne zaštite - davatelji MTS, PON CZ
Organiziranje prijema operativnih snaga za spašavanje iz ruševina – mjesto prihvata i razmještaja	načelnik Stožera CZ	član Stožera CZ
Upućivanje zahtjeva za žurnom objavom potrebnih informacija, ukoliko se na radijskim postajama nije objavila najava vremenske nepogode i upute stanovništvu za postupanje u takvim situacijama	načelnik Stožera CZ	sredstva javnog priopćavanja
Kada su prethodno upotrjebljene sve sposobnosti operativnih snaga sustava civilne zaštite i iskorišteni svi kapaciteti ili ako su nedostatni za učinkovitost spašavanja na razini Općine, načelnik Stožera upućuje Načelniku Zahtjev kojim traži pomoć od više hijerarhijske razine	Načelnik	Načelnik Stožera CZ
Uspostavljanje 24-satnog dežurstva zbog informiranja stanovništva o trenutnoj situaciji, u cilju smanjenja osjećaja nesigurnosti i suzbijanja panike	načelnik Stožera CZ	djelatnici Općine
Povjerenstva nastavljaju aktivnosti na popisu i procjeni šteta sukladno Zakonu o ublažavanju i uklanjanju posljedica prirodnih nepogoda (NN br. 16/19)		

- Organizaciju provođenja mjera i aktivnosti sudionika i operativnih snaga sustava civilne zaštite za preventivnu zaštitu i otklanjanje posljedica požara

Radnje i postupci	Rukovođenje	Izvršenje/Suradnja
Organizacija gašenja požara na prostoru sa snagama s područja Općine	Zapovjednici vatogasnih snaga	Pripadnici vatrogasnih snaga
Isključenje energenata zbog opasnosti koje nosi kombinacija struja – voda	zapovjednik akcije gašenja	Vlasnici kritične infrastrukture
Uključivanje pravnih osoba od interesa za sustav civilne zaštite koje mogu sudjelovati u akcijama gašenja požara (vlasnici materijalno tehničkih sredstava)	Koordinator na lokaciji / načelnik Stožera CZ	Odgovorne osobe pravnih osoba
U slučaju potrebe zatvaranja prometnica na području Općine zbog izvođenja intervencija gašenja požara	Koordinator na lokaciji / načelnik Stožera CZ	Vlasnici kritične infrastrukture
U slučaju potrebe zatvaranja vode u vodovodnoj mreži ili ograničenja potrošnje vode određenim područjima ili potrošačima u svrhu osiguranja propisanog tlaka i protoka vode za gašenje požara	Koordinator na lokaciji / načelnik Stožera CZ	Vlasnici kritične infrastrukture
U slučaju nastanka požara na šumskim površinama potrebno pozvati nadležnu šumariju	Koordinator na lokaciji ili Načelnik Stožera CZ	Šumarija Obrovac
Uključivanje službi za pružanje prve medicinske pomoći u akciju gašenju požara	Načelnik Stožera CZ	djelatnici zdravstvenih ustanova
Uključivanje pravnih osoba od interesa za sustav civilne zaštite zaduženih za opskrbu hranom i vodom u akcijama gašenja požara	Načelnik Stožera CZ	Pravne osobe u sustavu civilne zaštite – osiguranje prehrane
Čuvanje zgarišta do konačnog raščišćavanja objekata	Zapovjednici vatrogasnih snaga	Pripadnici vatrogasnih snaga
Odvoz građevinskog otpada na za to predviđene lokacije	Koordinator na lokaciji / načelnik Stožera CZ	Djelatnici komunalnih tvrtki, pravne osobe u sustavu CZ – nositelji MTS

- Procedure kojima se utvrđuju mogućnosti pružanja prve medicinske pomoći i medicinskog zbrinjavanja te organizacija djelovanja drugih nositelja reagiranja

Radnje i postupci	Rukovođenje	Izvršenje/Suradnja
Prikupljanje informacija o stanju objekata za pružanje zdravstvene zaštite	član Stožera CZ	liječnici u ambulantama
Prikupljanje informacija o stanju medicinske opreme, zaliha lijekova i sanitetskog materijala	član Stožera CZ	liječnici u ambulantama
Analiziranje mogućnosti pružanja zdravstvene zaštite	načelnik Stožera CZ	član Stožera CZ, voditelj Doma zdravlja

Radnje i postupci	Rukovođenje	Izvršenje/Suradnja
Organizacija prijevoza povrijeđenih do mjesta za trijažu	voditelj liječničkog tima	liječnici zdravstvenih službi, članovi GDCK, pripadnici PON CZ
Organizacija prijevoza povrijeđenih do bolnice	voditelj liječničkog tima	liječnici zdravstvenih službi, članovi GDCK, pripadnici PON CZ
Pozivanje ovlaštenih mrtvozornika u cilju identifikacije i proglašenja smrti	član Stožera CZ	ovlašteni mrtvozornici
Organizacija pružanje veteinarske pomoći	Stožer CZ	djelatnici veterinarskih ustanova

- Zadaće operativnih kapaciteta za otklanjanje posljedica od požara

Sudionici / Operativna snaga civilne zaštite	Zadaće
Stožer CZ Općine Starigrad	- aktiviranje vatrogasnih snaga - mobilizacija operativnih snaga vatrogastva - mobilizacija pravnih osoba u sustavu civilne zaštite – davatelji materijalno-tehničkih sredstava - organiziranje prijema operativnih snaga za spašavanje iz ruševina - analiziranje funkcioniranja objekata KI - upućivanje zahtjeva za popravak i stavljanje u funkciju sustava za opskrbu el. energijom, sustava za opskrbu vodom, sustava komunikacijske i informacijske tehnologije - prohodnosti prometnica - komunikacija s PU ZŽ i PP Obrovac - analiziranje mogućnosti pružanja zdravstvene zaštite - procjena situacije i utvrđivanje trenutka kada počinje evakuacija - uspostavljanje kontakta sa susjednim JLS zbog utvrđivanja mogućnosti zbrinjavanja - uspostavljanje kontakta s prijevozničkom tvrtkom - uspostavljanje kontakta s MUP PP Obrovac zbog prometnog osiguranja evakuacije - stavljanje u stanje pripravnosti kapaciteta za zdravstveno zbrinjavanje - procjenjivanje trenutne situacije pružanja psihološke pomoći - upućivanje zahtjeva za angažiranje timova za psihološku pomoć - analiza stanja DDD mjera zaštite na ugroženom području - traženje dodatne pomoći od više hijerarhijske razine - informiranje stanovništva

Sudionici / Operativna snaga civilne zaštite	Zadaće
Vatrogasne snage	- gašenje i sprječavanje širenja požara - pomoć pri saniranju i dovođenju u stanje rada objekata i sustava kritične infrastrukture (proizvodnju i distribuciju električne energije, vodoopskrbu, promet, pošta i telekomunikacije, javne službe, nacionalni spomenici i vrijednosti) - osiguravanje pristupa objektima kritične infrastrukture - evakuacija stanovništva, životinja i kulturnih dobara - osiguranje prohodnosti prometnica
Vlasnici i operateri kritične infrastrukture	- stavljanje u funkciju objekata kritične infrastrukture
Povjerenici/zamjenici povjerenika CZ	- pomoć pri evakuaciji, smještanju i zbrinjavanju ugroženog stanovništva i životinja - pomoć pri asanaciji terena - logistika na mjestima prihvata - pomoć pri organizaciji provođenja zbrinjavanja ugroženog stanovništva - distribucija hrane ugroženom stanovništvu - informiranje stanovništva
Postrojba civilne zaštite opće namjene	- asanacija terena - potpora u provođenju mjera evakuacije, spašavanja, prve pomoći, zbrinjavanja ugroženog stanovništva - logistika na mjestima prihvata - organizacija provođenja zbrinjavanja ugroženog stanovništva - distribucija hrane ugroženom stanovništvu

Nositelji mjera su Načelnik, operativne snage sustava civilne zaštite, zdravstveni djelatnici te MUP te u slučaju nastajanja požara otvorenog tipa postupaju sukladno Planu djelovanja civilne zaštite Općine Starigrad.

Nakon proglašenja prirodne nepogode, u cilju dodjele novčanih sredstava za djelomičnu sanaciju šteta od prirodnih nepogoda, nadležna tijela iz članka 5. Zakona provode odgovarajuće radnje.

7.7.2 Druge mjere koje uključuju suradnju u slučaju požara otvorenog tipa s nadležnim tijelima i raznim institucijama

Nastanak požara raslinja uglavnom je povezan s ljudskom djelatnošću. Najčešći način izazivanja je nemar ili nepažnja. Prisutno je i namjerno paljenje zbog pretvorbe zemljišta u građevinsko, tradicija obnove pašnjaka paljenjem suhe trave, a u manjoj mjeri i piromanija. Najčešći uzroci požara su otvoreni plamen, a nešto manji postotak požara je uzrokovan pražnjenjem atmosferskog elektriciteta ili toplinom koja nastaje trenjem (kao npr. kočenje vlaka i ispadanje užarenih kočionih obloga).

Potrebno je poduzimanje prevencijskih mjera u fazama dozrijevanja (nadzor prostora, prosjeci uz prometnice i pružne pravce, informiranje i edukacija stanovništva). Tereni su relativno teško pristupačni za vatrogasnu tehniku, pronalaženje drugih načina. Požari na otvorenom prostoru su prirodna pojava koju se ne može zaustaviti i koji će se i pored svih provedenih mjera i dalje pojavljivati. Navedeno preventivno djelovanje podrazumijeva:

- sadnju vegetacije koja je obzirom na kemijski sastav otpornija na početno paljenje i širenje požara,
- znanstveno istraživanje povezanosti aspekata požara raslinja, vegetacije, klime, meteorologije
- sadnja mješovitih nasada koji neće ovisno o svojim karakteristikama biti ugroženi od požara u istom vremenskom periodu,
- obavljanje preventivno uzgojnih radova (njega sastojina, proreda, kresanje i uklanjanje suhog granja),
- gradnju i održavanje protupožarnih prosjeka s elementima šumske ceste,
- održavanje i uređivanje postojećih izvora vode,
- izgradnju i održavanje nadzemnih spremnika vode za gašenje požara i zahvat vode pomoću helikoptera i podvjesnog kontejnera
- organiziranje i provođenje promidžbene aktivnosti zbog upoznavanja i edukacije građana (vrtićke i školske djece, turista i drugih korisnika takvih područja),
- povećanje svijesti stanovništva o značaju i koristima koje donosi šuma, odnosno sva ostala vegetacija i potrebu poduzimanja osnovnih prevencijskih mjera,
- ustrojavanje, osposobljavanje i opremanje motriteljsko dojavnih službi, razvoj video nadzora ugroženih prostora, edukacija i razvoj službi zaštite od požara i interventnih skupina šumskih radnika opremljenih potrebnom opremom za gašenje početnih požara,
- zbrinjavanje ložišta i roštilja za pripremu hrane,
- izrada i donošenje planova zaštite te stalno neposredno kontaktiranje i komunikacija sa stanovništvom, jedinicama lokalne i regionalne samouprave, policijom i vatrogascima,
- pojačano djelovanje inspekcijskih službi (šumarske inspekcije, poljoprivredne inspekcije, inspekcije zaštite od požara policijskih uprava, inspekcije zaštite okoliša) te strogo provođenje propisa i zabrana (paljenja, odlaganja otpada).

7.8 Poplava (uspor)

Poplava je privremena pokrivenost zemljišta vodom, koje obično nije prekriveno vodom, uzrokovana je izlijevanjem rijeka, bujica, privremenih vodotoka, jezera i nakupljanja leda, kao i morske vode u priobalnim područjima i suvišnim podzemnim vodama.

Poplave su među opasnijim elementarnim nepogodama i na mnogim mjestima mogu uzrokovati ljudske gubitke, velike materijalne štete, devastiranje kulturnih dobara i ekološke štete.

Uspor (plimni val) predstavlja promjene razine mora pod utjecajem meteoroloških parametara, poglavito tlaka zraka i vjetra, na granici atmosfera – more. Najčešći uzrok je jaki, odnosno olujni vjetar te neobično visokim ili niskim tlakom zraka. Ove promjene na otvorenom moru ne uzrokuju veća kolebanja razine mora, najviše do 1 metar, dok u obalnim područjima zbog topografskih efekata mogu dosegnuti i više metra te uzrokovati poplavljivanja, štetu i uništavanje obalne infrastrukture. U Jadranu vjetrovi koji pušu iz jugoistoka (jugo) povisuju razinu mora. Posljedica pozitivnih uspora je poplavljivanje obalnih područja.

Na meteorološkoj postaji Zadar prosječno godišnje ima 75,3 dana s jakim, odnosno 16 dana s olujnim vjetrom. Tijekom godine najviše vjetrovitih dana je u studenom, dok ih je najmanje u svibnju i srpnju.

Posljedice koje uspori u vidu poplavljivanja mogu izazvati su:

- štete prouzročene poplavljivanjem podruma objekata uz obalu
- štete na brodicama
- onečišćenje obale

Također, plimni val može nastati kao rezultat podvodnog potresa te u tom slučaju ne nastaje veliki val s prelijevanjem, već dolazi kao brzo rastuća plima. Kada se pojave, postaju prijetnja lokalnom stanovništvu koje živi uz more, jer se more može izdignuti iznad razina obale i poplaviti podrume kuća uz obalu.

<u>Posljedice po stambene gospodarske objekte i kanalizaciju</u>

U slučaju pojave uspora dolazi do poplavljivanja objekata uz more; prizemlja, podrumi (stambeni objekti, kanalizacijska mreža) što ima za posljedicu materijalne štete na stambenim, ugostiteljskim objektima, rivi, plavljenje sustava kanalizacije, istjecanje kanalizacije.

Na području Općine razlikujemo nekoliko bujičnih voda i manjih vodotokova koji nastaju uslijed velikih kiša. Veći bujični vodotoci Mala Paklenica, Velika Paklenica i Kozjača prenose velike količine nanosa iz gornjih dijelova sliva i talože ih u donjem toku i na ušću, što dovodi do nastajanja sprudova, meandriranja i račvanja korita i onemogućava nesmetanu propagaciju vodnih valova. Ekstremno veliki vodni valovi Velike Paklenice uzrokuju plavljenje uskog pojasa uz korito ugrožavajući okolno, uglavnom poljoprivredno zemljište, a Mala Paklenica i Kozjača na dijelu nizvodno od magistrale ugrožavaju i urbano područje.

Kratkotrajne i vrlo intenzivne kiše prouzrokuju brzo otjecanje sa slivova, stvaranje toka vode u dotada suhim koritima te formiranje bujice, kao vodotoka s ogromnom erozijskom snagom. Pri tome u najvećem broju slučajeva, osim protoka vode koja dolazi u kratkom vremenu nakon kiše, područje biva ugroženo i s materijalom koji se prenosi koritom bujice (nanos, blato, kamenje i druge nečistoće sa sliva).

Upravljanje i održavanje svih vodotoka su u nadležnosti Hrvatskih voda. U svrhu zaštite od bujica i njihovih erozijskih procesa potrebno je planirati i raditi: zaštitne vodne građevine (uređenja korita, izraditi kaskade), izvoditi zaštitni radovi (pošumljavanje, održavanje vegetacije, trasiranje, krčenje raslinja, čišćenje korita i sl.), te provoditi mjere zaštite (ograničavanje sječe, prikladan način korištenja poljoprivrednog i drugog zemljišta i druge odgovarajuće mjere). Sukladno Zakonu o vodama (NN 66/19, 84/21), obranom od poplava upravljaju Hrvatske vode, a poslovi obrane od poplava su hitna služba. Operativno upravljanje rizicima od poplava i neposredna provedba mjera obrane od poplava utvrđena je Državnim planom obrane od poplava (NN 84/10) i Glavnim provedbenim planom obrane od poplava (Hrvatske vode, veljača 2018. godine).

Oborinske prilike u Hrvatskoj u rujnu 2022. godine izražene percentilima bile su normalne na cijelom području Županije.

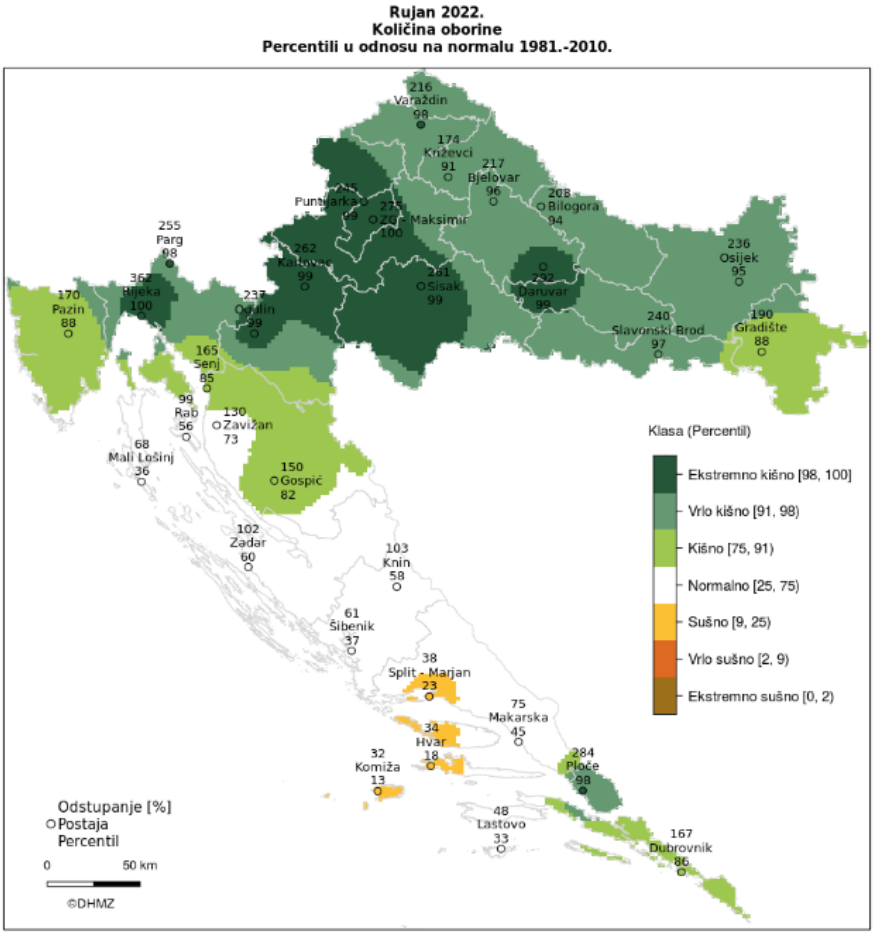

Slika 5. Oborinske prilike u Hrvatskoj za rujan 2022. godine
Izvor: DHMZ

Kod razmatranja poplava kao prirodne katastrofe u Općini Starigrad razmatra se najvjerojatniji neželjeni događaj te događaj s najgorim mogućim posljedicama.
Uslijed velikih kiša moguće je plavljenje većih površina. Uslijed dužeg zadržavanja vode na površinama koje su bile pod vodom smanjeni su prinosi poljoprivrednih kultura. Također može doći do nanosa materijala na prometnice te tako ometaju promet.

7.8.1 Popis mjera i nositelja mjera u slučaju poplave

Radi očuvanja i održavanja zaštitnih vodnih građevina te drugih vodnih građevina i sprječavanja pogoršanja vodnog režima ne preporuča se:

- na zaštitnim vodnim građevinama kopati i odlagati zemlju, pijesak, šljunak, puštati i napasati stoku, prelaziti i voziti motornim vozilima osim na mjestima na kojima je to izričito dopušteno, te obavljati druge radnje kojima se može ugroziti sigurnost ili stabilnost tih građevina
- u uređenom i neuređenom inundacijskom pojasu orati zemlju, saditi i sjeći drveće i grmlje

- u vodotoke odlagati zemlju, kamen, otpadne i druge tvari te obavljati druge radnje kojima se može utjecati na promjenu toka, vodostaja, količine ili kakvoće vode ili otežati održavanje vodnog sustava
- betoniranje i popločenja dna korita
- graditi stambene i druge objekte u zoni propagacije vodnog vala

Nositelj obrane od poplava je Ministarstvo nadležno za vodno gospodarstvo koje usklađuje politiku obrane od poplava, a mjere obrane od poplava na vodama provode Hrvatske vode.

Mjere civilne zaštite u slučaju poplave uključuju:

- Organizaciju obavještavanja o pojavi opasnosti (standardni operativni postupak u suradnji sa komunikacijskim centrom 112)

Radnje i postupci	Rukovođenje	Izvršenje/Suradnja
Prijem obavijesti o nadolazećoj opasnosti od i/ili kad se proglasi stanje velike nesreće	PU CZ Split, Služba CZ Zadar	Načelnik
Pozivanje Stožera CZ Općine	Načelnik / načelnik Stožera CZ	članovi Stožera CZ
Pozivanje povjerenika i zamjenika povjerenika civilne zaštite	Načelnik	članovi Stožera CZ
Aktiviranje vatrogasnih snaga	Načelnik / načelnik Stožera CZ	zapovjednici vatrogasnih snaga
Pozivanje djelatnika Općine	Načelnik	članovi Stožera CZ
Prikupljanje informacija o broju poplavljenih objekata i stanova, stanje školskih objekata, vrtića, društvenih domova, ugostiteljskih objekata, trgovačkih centara i sl. Utvrđuje se koje su se aktivnosti odvijale u njima prije požara i koliko je ljudi boravilo u njima	načelnik Stožera CZ	povjerenici CZ
Prikupljanje informacija o stanju prohodnosti prometnica	član Stožera, predstavnik PU	povjerenici CZ
Prikupljanje informacija o stanju objekata za pružanje zdravstvene zaštite	član Stožera za medicinsko zbrinjavanje	voditelji objekata zdravstvene zaštite
Organizacija pružanja medicinske pomoći i medicinskog zbrinjavanja	član Stožera za medicinsko zbrinjavanje	voditelji objekata zdravstvene zaštite
Ovisno o prikupljenim informacijama s terena traženje angažmana operativnih snaga vatrogastva	Načelnik	načelnik Stožera CZ, zapovjednik vatrogasaca zapovjednik PON CZ

Radnje i postupci	Rukovođenje	Izvršenje/Suradnja
Pozivanje povjerenika CZ	Načelnik	načelnik Stožera CZ
Mobilizacija operativnih snaga vatrogastva i PON CZ	načelnik Stožera CZ	Zapovjednik vatrogasaca zapovjednici PON CZ
Organizacija informativnih punktova u svim mjesnim odborima u cilju prikupljanja informacija o nestalim osobama	Stožera CZ	povjerenici CZ
Aktivacija svih pripadnika vatrogasnih snaga te članova udruga	načelnik Stožera CZ	vatrogasne snage, članovi udruga
Mobiliziranje pravnih osoba - davatelja materijalno-tehničkih sredstava	načelnik Stožera CZ	načelnik Stožera odgovorne osobe u pravnoj osobi
Raspoređivanje pripadnika PON CZ prema utvrđenim prioritetima raščišćavanja	načelnik Stožera CZ	zapovjednik PON CZ voditelji operativnih skupina
Organizacija odvoza otpada na za to predviđene lokacije	član Stožera za komunalne djelatnosti	pravne osobe od interesa za sustav civilne zaštite - davatelji MTS, PON CZ
Organiziranje prijema operativnih snaga za spašavanje iz poplava – mjesto prihvata i razmještaja	načelnik Stožera CZ	član Stožera CZ
Upućivanje zahtjeva za žurnom objavom potrebnih informacija, ukoliko se na radijskim postajama nije objavila najava vremenske nepogode i upute stanovništvu za postupanje u takvim situacijama	načelnik Stožera CZ	sredstva javnog priopćavanja
Kada su prethodno upotrjebljene sve sposobnosti operativnih snaga sustava civilne zaštite i iskorišteni svi kapaciteti ili ako su nedostatni za učinkovitost spašavanja na razini Općine, načelnik Stožera upućuje Načelniku Zahtjev kojim traži pomoć od više hijerarhijske razine	Načelnik	Načelnik Stožera CZ
Uspostavljanje 24-satnog dežurstva zbog informiranja stanovništva o trenutnoj situaciji, u cilju smanjenja osjećaja nesigurnosti i suzbijanja panike	načelnik Stožera CZ	djelatnici Općine

- Organizaciju provođenja mjera i aktivnosti sudionika i operativnih snaga sustava civilne zaštite za preventivnu zaštitu i otklanjanje posljedica poplave

Radnje i postupci	Rukovođenje	Izvršenje/Suradnja
Prikupljanje informacija o razmjeru požara, prohodnosti prometnica, funkcioniranju sustava za elektroopskrbu, vodoopskrbu i telekomunikacije	Načelnik Stožera CZ	član Stožera CZ, povjerenici CZ, seizmološka služba
Upućivanje zahtjeva za popravak i stavljanje u funkciju sustava kritične infrastrukture	Načelnik	Načelnik Stožera CZ, vlasnici objekata kritične infrastrukture
• čišćenje površina oko zdravstvenih ambulanti • čišćenje površina oko školskih objekata (slobodni djelatnici škole) • čišćenje površina oko društvenih domova • čišćenje zelenih površina (djelatnici komunalnog poduzeća) • čišćenje površina oko trgovina i pošta (slobodni djelatnici trgovine i pošte) • čišćenje javnih površina ispred kuća (vlasnici i korisnici objekata na kućnom broju)	Načelnik Stožera CZ	Vatrogasne snage, Pravne osobe od interesa za sustav civilne zaštite – davatelji materijalno – tehničkih sredstava, HGSS
Pružanje prve pomoći unesrećenima te njihovo medicinsko zbrinjavanje	načelnik Stožera CZ	GDCK, HGSS, zdravstvene službe

- Procedure kojima se utvrđuju mogućnosti pružanja prve medicinske pomoći i medicinskog zbrinjavanja te organizacija djelovanja drugih nositelja reagiranja

Radnje i postupci	Rukovođenje	Izvršenje/Suradnja
Prikupljanje informacija o stanju objekata za pružanje zdravstvene zaštite	član Stožera CZ	zdravstveni djelatnici
Prikupljanje informacija o stanju medicinske opreme, zaliha lijekova i sanitetskog materijala	član Stožera CZ	zdravstveni djelatnici
Analiziranje mogućnosti pružanja zdravstvene zaštite	načelnik Stožera	član Stožera CZ, voditelji zdravstvenih ustanova
Organizacija prijevoza povrijeđenih do mjesta za trijažu	voditelji zdravstvenih ustanova	zdravstveni djelatnici, članovi GDCK-a, pripadnici PON CZ
Organizacija prijevoza povrijeđenih do bolnice	voditelji zdravstvenih ustanova	zdravstveni djelatnici, članovi GDCK-a, pripadnici PON CZ
Pozivanje ovlaštenih mrtvozornika u cilju identifikacije i proglašenja smrti	član Stožera CZ	ovlašteni mrtvozornici
Organizacija pružanje veteinarske pomoći	Stožer CZ	djelatnici veterinarskih ustanova

- Zadaće operativnih kapaciteta za otklanjanje posljedica od poplava

Sudionici / Operativna snaga civilne zaštite	Zadaće
Stožer CZ Općine Starigrad	- aktiviranje vatrogasnih snaga - mobilizacija operativnih snaga vatrogastva - mobilizacija pravnih osoba u sustavu civilne zaštite – davatelji materijalno-tehničkih sredstava - organiziranje prijema operativnih snaga za spašavanje iz poplava - analiziranje funkcioniranja objekata kritične infrastrukture - upućivanje zahtjeva za popravak i stavljanje u funkciju : - sustava za opskrbu el. energijom - sustava za opskrbu vodom - sustava komunikacijske I informacijske tehnologije - prohodnosti prometnica - komunikacija s PU ZŽ i PP Obrovac - analiziranje mogućnosti pružanja zdravstvene zaštite - procjena situacije i utvrđivanje trenutka kada počinje evakuacija - uspostavljanje kontakta sa susjednim JLS zbog utvrđivanja mogućnosti zbrinjavanja - uspostavljanje kontakta s prijevozničkom tvrtkom - uspostavljanje kontakta s MUP PP Obrovac zbog prometnog osiguranja evakuacije - stavljanje u stanje pripravnosti kapaciteta za zdravstveno zbrinjavanje - procjenjivanje trenutne situacije pružanja psihološke pomoći - upućivanje zahtjeva za angažiranje timova za psihološku pomoć - analiza stanja DDD mjera zaštite na ugroženom području - traženje dodatne pomoći od više hijerarhijske razine - informiranje stanovništva
Vatrogasne snage	- pomoć pri saniranju i dovođenju u stanje rada objekata i sustava kritične infrastrukture (proizvodnju i distribuciju električne energije, vodoopskrbu, promet, pošta i telekomunikacije, javne službe, nacionalni spomenici i vrijednosti) - osiguravanje pristupa objektima kritične infrastrukture - evakuacija stanovništva, životinja i kulturnih dobara - osiguranje prohodnosti prometnica
Vlasnici i operateri kritične infrastrukture	- stavljanje u funkciju objekata kritične infrastrukture
Povjerenici / zamjenici povjerenika CZ	- pomoć pri evakuaciji, smještanju i zbrinjavanju ugroženog stanovništva i životinja - pomoć pri asanaciji terena - logistika na mjestima prihvata - pomoć pri organizaciji provođenja zbrinjavanja ugroženog stanovništva - distribucija hrane ugroženom stanovništvu - informiranje stanovništva

Sudionici / Operativna snaga civilne zaštite	Zadaće
Postrojba civilne zaštite opće namjene	- asanacija terena - potpora u provođenju mjera evakuacije, spašavanja, prve pomoći, zbrinjavanja ugroženog stanovništva - logistika na mjestima prihvata - organizacija provođenja zbrinjavanja ugroženog stanovništva - distribucija hrane ugroženom stanovništvu

Nositelji mjera (Načelnik, operativne snage sustava civilne zaštite, sustav zdravstvenih kapaciteta, MUP) u slučaju nastajanja poplave postupaju sukladno Planu djelovanja civilne zaštite Općine Starigrad.

Nakon proglašenja prirodne nepogode, u cilju dodjele novčanih sredstava za djelomičnu sanaciju šteta od prirodnih nepogoda, nadležna tijela iz članka 5. Zakona provode odgovarajuće radnje.

7.8.2 Druge mjere koje uključuju suradnju u slučaju poplave s nadležnim tijelima i raznim institucijama

Operativno upravljanje rizicima od poplava i neposredna provedba mjera obrane od poplava utvrđeno je Državnim planom obrane od poplava (NN 84/10), kojeg donosi Vlada RH, Glavnim provedbenim planom obrane od poplava (ožujak 2018), kojeg donose Hrvatske vode. Državnim planom obrane od poplava uređuju se: teritorijalne jedinice za obranu od poplava, stupnjevi obrane od poplava, mjere obrane od poplava (uključivo i preventivne mjere), nositelje obrane od poplava, upravljanje obranom od poplava (s obvezama i pravima rukovoditelja obrane od poplava), sadržaj provedbenih planova obrane od poplava sustav za obavješćivanje i upozoravanje i sustav veza, mjere za obranu od leda na vodotocima.

Obveze Državnog hidrometeorološkog zavoda su prikupljanje i dostava podataka, prognoza i upozorenja o hidrometeorološkim pojavama od značenja za obranu od poplava, upute za izradu izvještaja o provedenim mjerama obrane od poplava, kartografski prikaz granica branjenih područja.

Zahtjevi civilne zaštite u slučaju poplave obuhvaćaju:

- pokrivenost ugroženog područja uređajima za uzbunjivanje građana
- mjere i putove evakuacije sa ugroženog područja
- zaštitne građevine (nasipi, retencije, odteretni kanali, propusti i sl.)
- analizom kriterija nadvišenja izraziti potrebe rekonstrukcije vodnih građevina.

7.9 Mraz

Mraz je meteorološka pojava koja nastaje pri tlu u vedrim noćima i pri slabijem vjetru, kad uz hladno tlo prizemni sloj zraka pri temperaturi nižoj od 0˚C izravno prijeđe iz vodene pare u led (depozicija). Najčešće se javlja po dolinama u koje se slijeva hladan zrak s okolnih obronaka. Iščezava nakon izlaska Sunca, kad se tlo i sloj zraka uz tlo zagriju.
Pojavljuje se u zoru, kada ima dovoljno vlage u zraku i dolazi do pada temperature. Ovisno o padu temperature mraz može biti slab, umjeren, jak i vrlo jak. Prvi jesenski mrazovi uglavnom su slabi do umjereni. Kasnije dolazi do pojave jakih i vrlo jakih mrazova. Pojedine biljne vrste podnose slabe mrazove ili nisu otporne na jake ili vrlo jake pojave. Mraz se pojavljuje u zoni rizosfere (područje korijena), i riječ je o jakim i vrlo jakim mrazovima. Slabi i umjereni mrazovi uglavnom se vide na nadzemnom djelu biljaka. Reljefno gledano mraz se pojavljuje u tzv. mrazištima. To su udubljenja u reljefu gdje dolazi do pada temperature u zoru te do pojave mraza.

Na Jadranu je mraz mnogo rjeđi nego u unutrašnjosti, a broj dana s mrazom smanjuje se od sjevernog prema južnom Jadranu.

Kod pojave slabih i umjerenih mrazova dolazi do oštećenja zelenih dijelova biljaka, što nije veliki problem za biljke. Kod pojave jakih i vrlo jakih mrazeva dolazi do oštećenja tkiva, što može izazvati značajna oštećenja na deblu, granama, krošnji i sl. Prilikom smrzavanja tla dolazi do odumiranja korijena i „izbacivanja“ korijena ako biljka nije prilagođena takvim uvjetima.
Najveće štete od mraza nastaju u poljoprivredi, najčešće uslijed kasnih proljetnih mrazova. U trenutku kretanja vegetacije biljke u tkivu imaju veliki postotak vode. Prilikom pojave niske temperature dolazi do smrzavanja vode što dovodi do pucanja i širenja tkiva te odumiranja biljaka.

7.9.1 Popis mjera i nositelja mjera u slučaju mraza

Mjere civilne zaštite u slučaju mraza uključuju:

- Organizacija obavještavanja o pojavi opasnosti (standardni operativni postupak u suradnji sa komunikacijskim centrom 112)

Radnje i postupci	Rukovođenje	Izvršenje/Suradnja
Prijem obavijesti o nadolazećoj opasnosti od i/ili kad se proglasi stanje velike nesreće	PU CZ Split, Služba CZ Zadar	Načelnik
Pozivanje Stožera CZ	Načelnik / načelnik Stožera CZ	načelnik Stožera CZ

Radnje i postupci	Rukovođenje	Izvršenje/Suradnja
Prikupljanje informacija o prohodnosti prometnica	član Stožera CZ	članovi Stožera CZ
Prikupljanje informacija o funkcioniranju sustava za elektroopskrbu, vodoopskrbu, telekomunikacije	član Stožera CZ	vlasnik KI, povjerenici CZ
Prikupljanje informacija o stanju društvenih i stambenih objekata na ugroženom prostoru	načelnik Stožera CZ	povjerenici CZ
Aktiviranje vatrogasnih snaga	član Stožera CZ	zapovjednici vatrogasnih snaga
Utvrđivanje redoslijeda stavljanja u potpunu funkciju opskrbu električnom energijom po sljedećim prioritetima: 1. vodoopskrbni sustav 2. zgrada općinske uprave 3. pošta i telekomunikacije 4. škola 5. zdravstveni objekti 6. pekare 7. objekti za pripremu hrane 8. vatrogasni dom 9. društveni domovi 10. ostali korisnici	načelnik Stožera CZ	članovi Stožera, odgovorne osobe objekata
Upućivanje zahtjeva za popravak i stavljanje u funkciju sustava za opskrbu el. energijom	Načelnik	načelnik Stožera CZ, odgovorne osobe objekata KI
Utvrđivanje redoslijeda stavljanja u potpunu funkciju telekomunikacija po sljedećim prioritetima: 1. zgrada općinske uprave 2. pošta i telekomunikacije 3. vatrogasni dom 4. zdravstveni objekti 5. škola 6. pekare i objekti za pripremu hrane 7. ostali korisnici	načelnik Stožera CZ	član Stožera CZ
Upućivanje zahtjeva za popravak i stavljanje u funkciju sustava telekomunikacija	Načelnik	načelnik Stožera CZ, odgovorne osobe objekata KI
Utvrđivanje redoslijeda u smislu stavljanja u potpunu funkciju vodoopskrbe sljedećim prioritetom: 1. zdravstveni objekti 2. zgrada općinske uprave 3. škole 4. pekare 5. objekti za pripremu hrane 6. vatrogasni dom 7. društveni domovi 8. ostali korisnici	načelnik Stožera CZ	član Stožera CZ, odgovorne osobe objekata

Radnje i postupci	Rukovođenje	Izvršenje/Suradnja
Upućivanje zahtjeva za popravak i stavljanje u funkciju sustava za vodoopskrbu	Načelnik	načelnik Stožera CZ, vlasnik objekata KI
Utvrđivanje redoslijeda stavljanja u potpunu funkciju prometnica po sljedećim prioritetima: 1. državne ceste 2. županijske ceste 3. lokalne ceste ili kako utvrdi načelnik Stožera	načelnik Stožera CZ	članovi Stožera za odgovorne osobe objekata kritične infrastrukture
Upućivanje zahtjeva za osiguranjem prohodnosti cestovnih prometnica	Načelnik	načelnik Stožera CZ, odgovorne osobe objekata kritične infrastrukture
Analiziranje trenutnog stanja s obzirom na razmjere štete i donošenje odluke o opsegu mjera zaštite i spašavanja	Načelnik	Stožer CZ
Utvrđivanje redoslijeda u smislu privremene sanacije oštećenja slijedećih objekata: 1. zdravstveni objekti 2. škola 3. zgrada općinske uprave 4. vatrogasni dom 5. privatni objekti prema stupnju oštećenja	Načelnik	Stožer CZ
Pozivanje upravljačke skupine PON CZ	Načelnik	načelnik Stožera zapovjednik upravljačke skupine PON CZ
Pozivanje vlasnika poduzeća i obrta koji se bave takvom vrstom djelatnosti koja može izvršiti privremenu sanaciju štete	Načelnik	načelnik Stožera CZ,
Pozivanje povjerenika CZ	Načelnik	načelnik Stožera
Traženje angažmana PON CZ	Načelnik	ŽC 112, načelnik Stožera
Mobilizacija pripadnika PON	načelnik Stožera CZ	zapovjednik upravljačke skupine PON CZ
Pomoć pripadnika PON CZ u sanaciji štete	zapovjednik upravljačke skupine PON CZ	zapovjednik upravljačke skupine PON CZ
Izvještavanje župana i predlaganje aktiviranja Povjerenstava za procjenu šteta od prirodnih nepogoda na ugroženim područjima	Načelnik	djelatnici Općine
Sukladno Standardnom operativnom postupku o korištenju prognoza DHMZ	Načelnik / načelnik Stožera CZ	načelnik Stožera CZ

Radnje i postupci	Rukovođenje	Izvršenje/Suradnja
Analiza dobivenih informacija i procjena posljedica koje vremenska nepogoda može izazvati na području Općine, definirajući pri tome područja koja će prva biti ugrožena	Načelnik	Stožer CZ
Upućivanje zahtjeva za žurnom objavom potrebnih informacija, ukoliko se na radijskim postajama nije objavio najavu vremenske nepogode i upute stanovništvu za postupanje u takvim situacijama	načelnik Stožera CZ	sredstva javnog priopćavanja
Informiranje stanovništva koristeći megafon na vozilu prolazeći kroz naselja	načelnik Stožera CZ	povjerenici CZ , djelatnici Općine
Uspostavljanje 24-satnog dežurstva zbog informiranja stanovništva o trenutnoj situaciji, u cilju smanjenja osjećaja nesigurnosti i suzbijanja panike	načelnik Stožera CZ	djelatnici Općine

- Organizaciju provođenja mjera i aktivnosti sudionika i operativnih snaga sustava civilne zaštite za preventivnu zaštitu i otklanjanje posljedica izvanrednih događaja od mraza

Radnje i postupci	Rukovođenje	Izvršenje/Suradnja
Prikupljanje informacija o naseljima u kojima je moguća pojava snijega i leda i procjena stanja što bi bilo ugroženo na zahvaćenom području	načelnik Stožera CZ	član Stožera CZ, povjerenici CZ
Prikupljanje informacija o stanju objekata za pružanje zdravstvenih usluga te stanju kritične infrastrukture	načelnik Stožera CZ	članovi Stožera CZ, zdravstveni djelatnici, vlasnici KI
Upućivanje zahtjeva za popravak i stavljanje u funkciju sustava kritične infrastrukture	Načelnik	načelnik Stožera CZ, vlasnici objekata KI
Organizacija logistike	Načelnik / načelnik Stožera CZ	PON CZ
Čišćenje prometnica i javnih površina	načelnik Stožera CZ	Vatrogasne snage, Pravne osobe od interesa za sustav CZ – davatelji MTS, HGSS
Pružanje prve pomoći stanovništvu	načelnik Stožera CZ	Gradsko društvo Crvenog križa, HGSS
Pružanje prve pomoći unesrećenima te njihovo medicinsko zbrinjavanje	načelnik Stožera CZ	Zdravstvene službe

- Procedure kojima se utvrđuju mogućnosti pružanja prve medicinske pomoći i medicinskog zbrinjavanja te organizacija djelovanja drugih nositelja reagiranja

Radnje i postupci	Rukovođenje	Izvršenje/Suradnja
Prikupljanje informacija o stanju objekata za pružanje zdravstvene zaštite	član Stožera CZ	liječnici u ambulantama
Prikupljanje informacija o stanju medicinske opreme, zaliha lijekova i sanitetskog materijala	član Stožera CZ	liječnici u ambulantama
Analiziranje mogućnosti pružanja zdravstvene zaštite	načelnik Stožera CZ	član Stožera CZ
Organizacija prijevoza povrijeđenih do mjesta za trijažu	voditelj DZ ZŽ	Djelatnici zdravstva, članovi GDCK, pripadnici PON CZ
Organizacija prijevoza povrijeđenih do bolnice	voditelj DZ ZŽ	Djelatnici zdravstva, članovi GDCK, pripadnici PON CZ
Pozivanje ovlaštenih mrtvozornika u cilju identifikacije i proglašenja smrti	član Stožera CZ	ovlašteni mrtvozornici

- Zadaće operativnih kapaciteta za otklanjanje posljedica od mraza

Sudionici / Operativna snaga civilne zaštite	Zadaće
Stožer CZ Općine Starigrad	- prikupljanje informacija o razmjerima ugroze zahvaćenog područja - poduzimanje svih potrebnih aktivnosti u nadležnosti Stožera CZ - aktiviranje operativnih snaga sustava CZ - upućivanje zahtjeva za popravak i stavljanje u funkciju sustava kritične infrastrukture komunikacijske i informacijske tehnologije - prohodnosti prometnica - komunikacija s PU ZŽ - analiziranje mogućnosti pružanja zdravstvene zaštite - stavljanje u stanje pripravnosti kapaciteta za zdravstveno zbrinjavanje - traženje dodatne pomoći od više hijerarhijske razine - informiranje stanovništva
Vatrogasne snage	- provesti / potvrditi početnu procjenu - pružanje prve pomoći do predaje na stručnu medicinsku skrb - osiguravanje pristupa objektima kritične infrastrukture - osiguranje prohodnosti prometnica
Pravne osobe od interesa za sustav civilne zaštite – davatelji materijalno – tehničkih sredstava	- osiguravanje pristupa objektima kritične infrastrukture - osiguranje prohodnosti prometnica

Sudionici / Operativna snaga civilne zaštite	Zadaće
Vlasnici i operateri kritične infrastrukture	- stavljanje u funkciju objekata kritične infrastrukture
Pravne osobe od interesa za sustav civilne zaštite – smještajni kapaciteti i osiguranje prehrane	- osiguranje smještaja i pripreme hrane za ugrožene osobe
Pravne osobe od interesa za sustav civilne zaštite – prijevoznici	- transport unesrećenih s područja ugroze
Zdravstvene službe	- organizacija pružanja prve medicinske pomoći te zbrinjavanje unesrećenih
Veterinarske snage	- zbrinjavanje žive i uginule stoke u ugroženim područjima, - zbrinjavanje - evakuacija stoke iz ugroženih područja, - prevencija i suzbijanje zaraznih bolesti
Gradsko društvo Crvenog križa	- pružanje prve medicinske pomoći
Povjerenici/zamjenici povjerenika CZ, Postrojba civilne zaštite opće namjene	- logistika na mjestima prihvata - potpora u provođenju mjera prve pomoći, zbrinjavanja ugroženog stanovništva -organizacija provođenja zbrinjavanja ugroženog stanovništva

Nositelji mjera su Načelnik, operativne snage sustava civilne zaštite, zdravstveni djelatnici te MUP.

Nakon proglašenja prirodne nepogode, u cilju dodjele novčanih sredstava za djelomičnu sanaciju šteta od prirodnih nepogoda, nadležna tijela iz članka 5. Zakona provode odgovarajuće radnje.

7.9.2 Druge mjere koje uključuju suradnju u slučaju mraza s nadležnim tijelima i raznim institucijama

Mjere za ublažavanje smrzavanja mora odabrati proizvođač za svako mjesto. Kako bi se ublažavanje smrzavanja uspješno primijenilo, mora se postupati jednako pažljivo kao i kod ostalih agrotehničkih mjera. Uspjeh ovisi o pravilnoj upotrebi odgovarajuće opreme, iskustvene prosudbe, pažnje na detaljima i predanosti. Kišenje, prvenstveno raspršivačima, pokazalo se kao najpouzdaniji i najisplativiji način smanjivanja ili ublažavanja mraza. Uspješna primjena sustava navodnjavanja može značiti razliku između potpunog gubitka usjeva i minimalne štete. Sustavima kap na kap i navodnjavanjem raspršivačima bori se protiv mraza. Razvoj inovativnih tehnologija, uz

najveći standard kvalitete omogućili su prilagođavanje sustava za borbu protiv mraza svakom nasadu i njegovim potrebama.

Pravilan odabir sustava za ublažavanje smrzavanja je ključno pitanje. Prije svega, to je ekonomski izazov. Cilj je osigurati dovoljnu zaštitu usjeva, osiguravajući redovitu količinu i kvalitetu berbe i trenutne operativne troškove nasuprot mogućem trošku izbjegavanja oštećenja. Da bi se odabrao odgovarajući sustav za ublažavanje mraza, treba uzeti u obzir:

- dostupnost vode
- dostupnost energije
- veličinu zaštićenog područja
- meteorološka svojstva mjesta
- topografiju mjesta i posebnosti mikroklime
- očekivanu učestalost pojave mraza
- očekivano trajanje pojave mraza
- udaljenost između stabala/redova i promjera drveća (za lokalnu pokrivenost)
- kritičnu temperatura biljke u svakoj svojoj fazi rasta

Obično se koristi jedan od tri raspoloživa sustava:

1. Puna prekrivenost prskanja nasada raspršivačima - Raspršivači pokrivaju čitavu površinu nasada, postavljaju se iznad krošnji i stvaraju ravnomjernu kišu.
2. Prskanje raspršivačima podloge ispod krošnji nasada - Za razliku od prethodne metode, ova ne pokriva pupoljke i cvijeće na krošnjama. Led se stvara na podlozi ispod nasada i u procesu zamrzavanja vode dolazi do oslobađanja energije koja zagrijava zrak u krošnjama.
3. Lokalizirano navodnjavanje sa raspršivačima (Strip aplikacija) – Toplinska energija usmjerena je samo na usjev. Tretira se samo površina krošnji nasada što značajno štedi količinu vode i energije potrebne u borbi protiv mraza.

8 TROŠKOVI ANGAŽIRANIH PRAVNIH OSOBA I REDOVNIH SLUŽBI

Troškovi angažiranja mobiliziranih pripadnika za vrijeme sudjelovanja u aktivnostima u sustavu civilne zaštite, koji se odnose na naknadu za angažiranja materijalno tehničkih sredstava vršiti će se prema stvarno izvedenim radovima i važećim cijenama u trenutku izvršenja zadatka.
Način i uvjeti za ostvarivanje materijalnih prava koja se odnose na naknadu plaće, troškova prijevoza, osiguranja i drugih naknada definirani su Uredbom o načinu i uvjetima za ostvarivanje materijalnih prava mobiliziranih pripadnika postrojbi civilne zaštite za vrijeme sudjelovanja u aktivnostima u sustavu civilne zaštite (NN 33/17).
Troškove materijalnih prava snosi nadležno tijelo (Općina Starigrad) koje je izdalo nalog za mobilizaciju.

Mobiliziran pripadnik ima prava koja se odnose na:

- naknadu po danu mobilizacije
- naknadu troškova prijevoza
- osiguranje smještaja i prehrane (osigurava jedinica lokalne samouprave)
- osiguranje od odgovornosti i/ili posljedica nesretnog slučaja (osigurava jedinica lokalne samouprave).

Obveza Općine Starigrad je i plaćanje obveznog osiguranja za mobiliziranog pripadnika, primjenom najniže osnovice za obračun doprinosa razmjerno broju dana osiguranja, odnosno mobilizacije.

Tablica 13. Pregled troškova

Naknada	Vrijeme mobilizacije	Iznos naknade	Isplata naknade
Naknada po danu mobilizacije	12 – 24 sata	150,00 kn	do 10. dana u tekućem mjesecu za prethodni mjesec na račun
	8 – 12 sati	75,00 kn	
Naknada troškova prijevoza	-	osigurava jedinica lokalne samouprave	-
		iznos prijevoza najjeftinijim sredstvom javnog prijevoza	
		vlastiti prijevoz – 0,75 kn/km	

Način i uvjeti za ostvarivanje materijalnih prava koji se odnose na naknadu privremeno oduzete pokretnine i naknadu štete na pokretnini pravnim osobama definirana je Uredbom o načinu utvrđivanja naknade za privremeno oduzete pokretnine radi provedbe mjera zaštite i spašavanja (NN 85/06). Odgovorna osoba u pravnoj osobi radi ostvarivanja materijalnih prava za pravnu osobu, jedinici lokalne samouprave – Općina Starigrad podnosi Zahtjev za naknadu za privremeno oduzetu pokretninu.

Isplata naknada za vrijeme privremenog oduzimanja pokretnine za potrebe sustava civilne zaštite isplatiti će se po modelu:

- za teretna vozila, vozila za prijevoz putnika u cestovnom prometu, plovila i radne strojeve – prema važećim tržišnim cijenama
- za osobna vozila: sukladno visini naknade po prijeđenom kilometru

Naknada štete na pokretnini također se utvrđuje prema tržišnoj vrijednosti.

9 ZAKLJUČAK

Svrha ovog Plana je prikaz prirodnih nepogoda na području Općine Starigrad, šteta i posljedica koje mogu izazvati i mjera sprječavanja nepogoda ili ublažavanja šteta.

Potrebno je imati uspostavljen operativni sustav i snage djelovanja u zaštiti i spašavanju, kroz civilnu zaštitu i potrebne planove, odluke, procjene i rješenja za brzu normalizaciju života na pogođenom pogođenom.

U cilju sprječavanja nastanka i ublažavanja posljedica prirodnih nepogoda važna je suradnja snaga sustava civilne zaštite te svih stanovnika Općine Starigrad, koji svojim djelovanjem mogu u određenoj mjeri ublažiti njihove posljedice.

Sredstva za provedbu obveza koje proizlaze iz Plana djelovanja osigurat će se u proračunima izvršitelja zadataka.

Izvješće o provedbi ovog Plana Načelnik će podnijeti Općinskom vijeću do kraja mjeseca ožujka 2024. godine.

OPĆINSKO VIJEĆE OPĆINE STARIGRAD

KLASA:

URBROJ:

Starigrad, _____ 2023. g.

Predsjednik Općinskog vijeća Općine Starigrad

_____

POJMOVI – pojašnjenja

Prirodnom nepogodom smatraju se iznenadne okolnosti uzrokovane nepovoljnim vremenskim prilikama, seizmičkim uzrocima i drugim prirodnim uzrocima koje prekidaju normalno odvijanje života, uzrokuju žrtve, štetu na imovini i/ili njezin gubitak te štetu na javnoj infrastrukturi i/ili u okolišu (Zakon o ublažavanju i uklanjanju posljedica prirodnih nepogoda, NN 16/19).

Velika nesreća je događaj koji je prouzročen iznenadnim djelovanjem prirodnih sila, tehničko-tehnoloških ili drugih čimbenika s posljedicom ugrožavanja zdravlja i života građana, materijalnih i kulturnih dobara i okoliša na mjestu nastanka događaja ili širem području, čije se posljedice ne mogu sanirati samo djelovanjem žurnih službi na području njezina nastanka (Zakon o sustavu civilne zaštite, NN 82/15, 118/18, 31/20, 20/21, 144/22).

Katastrofa je stanje izazvano prirodnim i/ili tehničko-tehnološkim događajem koji opsegom, intenzitetom i neočekivanošću ugrožava zdravlje i živote većeg broja ljudi, imovinu veće vrijednosti i okoliš, a čiji nastanak nije moguće spriječiti ili posljedice otkloniti djelovanjem svih operativnih snaga sustava civilne zaštite područne (regionalne) samouprave na čijem je području događaj nastao te posljedice nastale terorizmom i ratnim djelovanjem (Zakon o sustavu civilne zaštite, NN 82/15, 118/18, 31/20, 20/21, 144/22).

Jedinstvene cijene su cijene koje donosi, objavljuje i unosi u Registar šteta Državno povjerenstvo za procjenu šteta od prirodnih nepogoda na prijedlog nadležnih ministarstva (Zakon o ublažavanju i uklanjanju posljedica prirodnih nepogoda, NN 16/19).

Registar šteta je digitalna baza podataka svih šteta nastalih zbog prirodnih nepogoda na području Republike Hrvatske (Zakon o ublažavanju i uklanjanju posljedica prirodnih nepogoda NN 16/19).

Oštećenik je fizička ili pravna osoba na čijoj je imovini utvrđena šteta od prirodnih nepogoda sukladno kriterijima iz Zakona o ublažavanju i uklanjanju posljedica prirodnih nepogoda (NN 16/19).

Pravilnik o registru šteta od prirodnih nepogoda (NN 65/19) je dokument kojim se propisuje sadržaj, oblik i način dostave podataka o nastalim štetama od prirodnih nepogoda iz članaka 12., 13., 14., 25., 28., 39. i 41. Zakona o ublažavanju i uklanjanju posljedica prirodnih nepogoda (NN 16/19).

Žurna pomoć je pomoć koja se dodjeljuje u slučajevima u kojima su posljedice na imovini stanovništva, pravnih osoba i javnoj infrastrukturi uzrokovane prirodnom nepogodom i/ili katastrofom takve da prijete ugrozom zdravlja i života stanovništva na

područjima zahvaćenim prirodnom nepogodom (Zakon o ublažavanju i uklanjanju posljedica prirodnih nepogoda NN 16/19).

Ugrozom se smatraju iznenadne okolnosti uzrokovane nepovoljnim vremenskim prilikama, seizmičkim uzrocima i drugim prirodnim uzrocima koje prekidaju normalno odvijanje života, uzrokuju žrtve, štetu na imovini ili njezin gubitak te štetu na javnoj infrastrukturi ili u okolišu.

Štetama od prirodnih nepogoda ne smatraju se one štete koje su namjerno izazvane na vlastitoj imovini te štete koje su nastale zbog nemara i/ili zbog nepoduzimanja propisanih mjera zaštite. Kao šteta od prirodne nepogode, za koju se može dati pomoć, smatra se direktna odnosno izravna šteta.

Imovina obuhvaća građevine, infrastrukturu, opremu, zemljišta, višegodišnje nasade, šume, stoku, obrtna sredstva u poljoprivredi te ostala sredstva i dobra.

10 PRILOZI

PRILOG 1 – Razvrstavanje prirodnih nepogoda

PRILOG 2 – Prijava štete od prirodne nepogode

PRILOG 3 – Koeficijent istrošenosti građevina

PRILOG 4 – Koeficijent za izračun veličine građevine

PRILOG 5 – Koeficijent istrošenosti opreme

PRILOG 6 – Općinsko izvješće o utrošku sredstava pomoći

PRILOG 7 – Županijsko izvješće o utrošku sredstava pomoći

PRILOG 1.

Tablica 1. Razvrstavanje prirodnih nepogoda

Šifra	Vrsta prirodne nepogode
01	Potres
02	Olujni i orkanski vjetar
03	Požar
04	Poplava
05	Suša
06	Tuča, kiša koja se smrzava u dodiru s podlogom
07	Mraz
08	Izvanredno velika visina snijega
09	Snježni nanos i lavina
10	Nagomilavanje leda na vodotocima
11	Klizanje, tečenje, odronjavanje i prevrtanje zemljišta
12	Druge pojave koje ovisno o mjesnim prilikama, uzrokuju bitne poremećaje u životu ljudi na određenom području

PRILOG 2.

OBRAZAC PN

ŽUPANIJA	
OPĆINA	

VRSTA PRIRODNE NEPOGODE	

PRIJAVA ŠTETE OD PRIRODNE NEPOGODE

Prijavljujem štetu od prirodne nepogode u kojoj je oštećena/uništena niže navedena imovina

Prijavitelj štete			
OIB			
Adresa prijavitelja štete			
Adresa imovine na kojoj je nastala šteta			
Kontakt			
Za štete u poljoprivredi			
MIBPG			
Broj ARKOD čestice za koju se prijavljuje šteta/broj katarske čestice			
Za štete u graditeljstvu			
Doneseno rješenje o izvedenom stanju	DA	NE	U postupku

Prijavljujem štetu na imovini (zaokružiti):	**Opis imovine na kojoj je nastala šteta:**		
1. građevine			
2. oprema			
3. zemljište			
4. višegodišnji nasadi			
5. šume			
6. stoka			
7. ribe			
8. poljoprivredna proizvodnja – prirod			
9. ostala dobra			
10. troškovi			
11. **Ukupni iznos prve procjene štete**			kn
Osiguranje imovine od rizika prirodne nepogode za koju se prijavljuje šteta (zaokružiti)		DA	NE

Mjesto i datum:

_____

Potpis prijavitelja štete (za pravne osobe: pečat i potpis odgovorne osobe):

_____

PRILOG 3.

Tablica 2. Koeficijent istrošenosti građevina

Starost građevine u godinama	Koeficijent istrošenosti	
	50 godina	**100 godina**
od 0 do 10	0,90	0,96
od 11 do 20	0,78	0,90
od 21 do 30	0,62	0,84
od 31 do 40	0,42	0,78
od 41 do 50	0,20	0,70
od 51 do 60		0,62
od 61 do 70		0,52
od 71 do 80		0,42
od 81 do 90		0,32
od 91 do 100		0,20
preko 100		0,20

PRILOG 4.

Tablica 3. Koeficijent za izračun veličine građevine

Vrsta građevine	Koeficijent
Kamene zgrade	0,65
starije zidane zgrade	0,70
Suvremene zidane i armiranobetonske zgrade	0,80
Zgrade od čelika i drva	0,85
Pomoćne prostorije (garaže, podrumi, stubišta, ostave, pušnice, ljetne kuhinje i sl.)	0,50

PRILOG 5.

Tablica 4. Koeficijent istrošenosti opreme

Vijek trajanja opreme	Koeficijent istrošenosti
Nova ili do 1/3 vijeka trajanja	1
Od 1/3 do 2/3 vijeka trajanja	0,7
Od 2/3 do 1/1 vijeka trajanja	0,4
Veća od vijeka trajanja	0,3

PRILOG 6.

OPĆINSKO IZVJEŠĆE O UTROŠKU SREDSTAVA POMOĆI

NAZIV OPĆINE:										
TEMELJEM ODLUKE VLADE REPUBLIKE HRVATSKE										
RBR	IME I PREZIME	OIB	FIZIČKE OSOBE		PRAVNE OSOBE		UKUPNO		Povrat sredstava u državni proračun	Dodjela sredstava iz drugih izvora
			Broj osoba**	Iznos isplaćene pomoći	Broj osoba**	Iznos isplaćene pomoći	Broj osoba**	Iznos isplaćene pomoći		
1.										
2.										
3.										
4.										
5.										
6.										
7.										
8.										
9.										
10.										
UKUPNO:										
NAPOMENA***										

*navesti klasu i urudžbeni broj Odluke Vlade Republike Hrvatske o dodjeli sredstava pomoći

**popuniti kolonu ukupno

***navesti u obrazloženje povrata sredstava u državni proračun; navesti druge izvore dodjele sredstava pomoći

PRILOG 7.

ŽUPANIJSKO IZVJEŠĆE O UTROŠKU SREDSTAVA POMOĆI

NAZIV OPĆINE:									
TEMELJEM ODLUKE VLADE REPUBLIKE HRVATSKE									
RBR	OPĆINA	FIZIČKE OSOBE		PRAVNE OSOBE		UKUPNO		Povrat sredstava u državni proračun	Dodjela sredstava iz drugih izvora
		Broj osoba**	Iznos isplaćene pomoći	Broj osoba**	Iznos isplaćene pomoći	Broj osoba**	Iznos isplaćene pomoći		
1.									
2.									
3.									
4.									
5.									
6.									
7.									
8.									
9.									
10.									
UKUPNO:									
NAPOMENA**									

*navesti klasu i urudžbeni broj Odluke Vlade Republike Hrvatske o dodjeli sredstava pomoći

**navesti u obrazloženje povrata sredstava u državni proračun; navesti druge izvore dodjele sredstava pomoći

REPUBLIKA HRVATSKA

ZADARSKA ŽUPANIJA

UREDNIŠTVO

SLUŽBENOG GLASNIKA

ZADARSKE ŽUPANIJE

KLASA: 032-03/23-01/01

URBROJ: 2198-10/1-23-30

Zadar, 19. travnja 2023. godine

U „Službenom glasniku Zadarske županije“ broj 5 od dana 5. travnja 2023. godine, objavljena je Odluka o donošenju izmjena i dopuna Prostornog plana Zadarske županije (KLASA: 350-02/18-01/2;URBROJ: 2198-02-23-430 od 30. ožujka 2023. godine). Kao prilog iste objavljen je „KONAČNI PRIJEDLOG - TEKSTUALNI DIO ODREDBE ZA PROVOĐENJE“ putem poveznice. Po uputi Ministarstva prostornog uređenja, graditeljstva i državne imovine potrebno je iz naziva i teksta priloga: „KONAČNI PRIJEDLOG - TEKSTUALNI DIO ODREDBE ZA PROVOĐENJE“ izbrisati riječi: „KONAČNI PRIJEDLOG“ te je prilog „ODREDBE ZA PROVOĐENJE“ potrebno objaviti u tekstualnom obliku u nastavku Odluke o donošenju izmjena i dopuna Prostornog plana Zadarske županije, a ne putem poveznice. Slijedom navedenog daje se sljedeći

I S P R A V A K

U Odluci o donošenju izmjena i dopuna Prostornog plana Zadarske županije objavljenoj u online izdanju „Službenog glasnika Zadarske županije“ broj 5/23 od 5. travnja 2023. godine prilog pod nazivom: „KONAČNI PRIJEDLOG - TEKSTUALNI DIO ODREDBE ZA PROVOĐENJE“ objavljen putem poveznice se briše i umjesto toga objavljuje cjelovit tekst „ODREDBE ZA PROVOĐENJE“ kako slijedi:

REPUBLIKA HRVATSKA

ZAVOD ZA PROSTORNO UREĐENJE
ZADARSKE ŽUPANIJE



PROSTORNI PLAN ZADARSKE ŽUPANIJE
IZMJENE I DOPUNE

TEKSTUALNI DIO
ODREDBE ZA PROVOĐENJE

Zadar, veljača 2023.

ZADARSKA ŽUPANIJA

Naziv prostornog plana:

Prostorni plan Zadarske županije
IZMJENE I DOPUNE

ODREDBE ZA PROVOĐENJE

Odluka predstavničkog tijela o izradi plana (službeno glasilo): **Službeni glasnik Zadarske županije br. 06/19**	Odluka predstavničkog tijela o donošenju plana (službeno glasilo): **Službeni glasnik Zadarske županije br. 05/23**
Javna rasprava (datum objave): „Zadarski list" 04.06.2022. Javna rasprava održana: 01.07.2022.	Javni uvid održan od: **15.06.2022.** do: **14.07.2022.**
Pečat tijela odgovornog za provođenje javne rasprave:	Odgovorna osoba za provođenje javne rasprave: **Joško Matić, dipl. iur.**

Suglasnost na plan prema članku 108. Zakona o prostornom uređenju ("Narodne novine" br. 153/13, 65/17, 114/18, 39/19 i 98/19):
broj suglasnosti klasa: 350-02/23-16/5, ur.broj: 531-06-1-2/1-23-4 datum: 21. veljače 2023.

Pravna osoba/tijelo koje je izradilo plan:
ZAVOD ZA PROSTORNO UREĐENJE ZADARSKE ŽUPANIJE

Pečat pravne osobe/tijela koje je izradilo plan:	Odgovorna osoba: **Stjepan Gverić, prof. geog.**

Odgovorna voditeljica plana:
Lana Stipičić, dipl. ing. arh.

Stručni tim u izradi plana:

Lana Stipičić, dipl. ing. arh.
Ana Đinđić, dipl. ing. arh.
Enea Bajlo, dipl. ing. građ.
Stjepan Gverić, prof. geog.
Šime Mračić, mag. geogr.
Tomislav Zekanović, dipl. ing. građ.
Marko Bušljeta, ing. prom.
Dragan Komać, građ. tehn..
Andrea Vukasović-Lončar, dipl. ing. geod.
Igor Ramov, dipl. ing. preh. tehn.
Doris Mikuličić, dipl. oec.
Dolores Barić Mijolović, mag. geogr.
Luciano Krstić, mag. geogr.
Jelena Barešić, oec.
Vanja Knežević, tehn.

Pečat predstavničkog tijela:	Predsjednik predstavničkog tijela: **dr. sc. Zoran Šikić**
Istovjetnost ovog prostornog plana s izvornikom ovjerava: **Stjepan Gverić, prof. geog.**	Pečat nadležnog tijela:

1. UVJETI RAZGRANIČENJA PROSTORA PREMA OBILJEŽJU, KORIŠTENJU I NAMJENI

Članak 1.
U članku 2. točke 6. i 7. mijenjaju se i glase:

- **područja za koja će se donositi prostorni planovi** čije se razgraničenje vrši tako da obuhvaćaju cjelinu određenih obilježja ili zahvata zbog kojeg se takav plan donosi, odnosno prema kriterijima važećeg Zakona o prostornom uređenju
- Zaštićeno obalno područje mora (ZOP), je područje od posebnog interesa za Državu. ZOP obuhvaća područje obalnih jedinica lokalne samouprave. Planiranje i korištenje prostora ZOP-a se radi zaštite, ostvarenja ciljeva održivog, svrhovitog i gospodarski učinkovitog razvoja provodi uz ograničenja u pojasu kopna i otoka u širini od 1000 m od obalne crte i pojasu mora u širini od 300 m od obalne crte (prostor ograničenja ZOP-a).

Članak 2.
Članak 3b. mijenja se i glasi:

U prostoru ograničenja ZOP-a ne mogu se planirati građevine namijenjene za:

1. istraživanje i eksploataciju mineralnih sirovina
2. iskorištavanje snage vjetra za električnu energiju
3. obradu otpada
4. uzgoj plave ribe
5. vlastite gospodarske potrebe (spremište za alat, strojeve, poljoprivrednu opremu i sl.)
6. privezište i luke nautičkog turizma te nasipavanje obale i/ili mora izvan građevinskog područja
7. zahvate čija je posljedica fizička dioba otoka.

Odredbe stavka 1. ovoga članka ne primjenjuju se na:
1. zone tradicijskih naseobina i/ili građevina, određenih prostornim planom nacionalnog parka, prostornim planom parka prirode ili drugim prostornim planom područja posebnih obilježja
2. eksploataciju morske soli, istraživanje mineralne i geotermalne vode
3. eksploataciju pijeska morskog dna u svrhu uređenja plaža u građevinskom području
4. proširenja postojećih odlagališta otpada do uspostave cjelovitog sustava gospodarenja otpadom te izgradnje reciklažnih dvorišta i pretovarnih stanica, ako to zahtijevaju prirodni uvjeti i konfiguracija terena
5. obradu otpada u postojećim industrijskim zonama
6. reciklažna dvorišta, odnosno skladišta otpada u lukama u skladu s obvezama u vezi gospodarenja otpadom u lukama propisanim Pomorskim zakonikom
7. građevine namijenjene za privez plovila u svrhu uzgoja marikulture
8. građevine namijenjene za privez plovila koja prevoze turiste na nenaseljenim otocima i otočićima.

U izdvojenom građevinskom području izvan naselja te na prostoru izvan građevinskog područja na kojem se namjerava graditi sportsko-rekreacijsko igralište na otvorenom u pojasu najmanje 100 m od obalne crte ne može se planirati građenje novih građevina, osim građevina komunalne i prometne infrastrukture koje po svojoj prirodi zahtijevaju smještaj na obali i podzemne infrastrukture, pratećih sadržaja ugostiteljsko-turističke namjene, građevina

koje po svojoj prirodi zahtijevaju smještaj na obali (brodogradilišta, luke i sl.), te uređenje javnih površina.

2. UVJETI ODREĐIVANJA PROSTORA GRAĐEVINA OD VAŽNOSTI ZA DRŽAVU I ŽUPANIJU

Članak 3.
Članak 5. mijenja se i glasi:

Pri određivanju prostora za građevinu, ovisno o njenoj vrsti, kategoriji i kapacitetu potrebno je osigurati uvjete za nesmetan rad te definirati prema posebnim propisima zaštitni i širi pojas funkcionalnog ograničenja ili ograničenja s gledišta zaštite okoliša i vrijednosti prostora.
Trase i koridori za planiranje prometnica i infrastrukturnih sustava utvrđuju se načelno te su moguća manja odstupanja što će se razraditi daljnjom potrebnom dokumentacijom uvažavajući temeljna planska usmjerenja o položaju trasa ili koridora.

Točan položaj potencijalnih ili alternativnih trasa ili lokacija utvrđuje se istraživanjem i stručnim podlogama.
Pojas funkcionalnog ograničenja može se smanjiti na dionicama gdje postoje nedvojbene rubne crte koje se ne mogu prelaziti kao što je šuma, zaštićeno područje, vodno dobro ili izrazito nepogodno tlo, postojeće naselje ili konfiguracija koja ne omogućava pomak trase.

Članak 4.
U članku 6. briše se prva rečenica te sada glasi:

Postojeće građevine, prometnice i ostala infrastruktura za koje se planom predviđa izmještanje ili nova trasa zadržavaju kategoriju i sva ograničenja po posebnim propisima i onim utvrđenim ovim planom do izvedbe nove trase ili objekta, te njegove prekategorizacije.
U prostoru načelno i potencijalno-alternativno utvrđene trase ne mogu se do utvrđenja točne trase planirati objekti koji se mogu graditi izvan GP, određivati prostor za razvoj naselja (neizgrađeni dio GP), dok se ostala infrastruktura ne može planirati okomito na tako utvrđeni smjer trase, a ona unutar koridora samo zajedno s utvrđivanjem predmetne trase.

2.1. Građevine od važnosti za Državu

Članak 5.
Članak 7. mijenja se i glasi:

Građevine od važnosti za Republiku Hrvatsku na području Županije su:

Prometne i komunikacijske građevine i površine

Cestovne građevine:
- Autocesta A1 s priključcima: Maslenica, Posedarje, Zadar1, Zadar2 i Benkovac (postojeća)
- brza cesta “Zadar 1”-Zadar (planirana)
- brza cesta “Zadar 2”-Gaženica (postojeća)

- sve državne ceste na području Županije

postojeće:

D1	-	G.P. Macelj (A2) – Krapina – Zagreb – Karlovac – Gračac – Knin – Brnaze – Split (D8)
D8	-	G.P. Pasjak (gr. R. Slovenije) – Šapjane – Rijeka – Zadar – Split – G.P. Klek (gr. BiH) – G.P. Zaton Doli (gr. BiH) – Dubrovnik – G.P. Karasovići (gr. Crne Gore)
D27	-	Gračac (D1) – Obrovac – Benkovac – Stankovci – D8
D50	-	Žuta Lokva (D23) – Otočac – Gospić – Gračac (D27)
D54	-	Maslenica (D8) – Zaton Obrovački (D27)
D56	-	Čvorište Tromilja (D424) – Benkovac – Skradin – Drniš (D33) – Muć – čvorište Klis – Grlo (D1)
D59	-	Knin (D1) – Kistanje – Bribirske Mostine – Putičanje – Kapela (D8)
D106	-	Žigljen (trajektna luka) – Novalja – Pag – Ražanac – Posedarje (D8)
D109	-	Veli Rat – Savar – Sali
D110	-	Muline (trajektna luka) – Ugljan – Tkon (trajektna luka)
D124	-	Trajektna luka Brbinj – Brbinj – D109
D125	-	Trajektna luka Zaglav – D109
D218	-	G.P. Užljebić (gr BiH) – Donji Lapac - Dnopolje – Bjelopolje (D1)
D306	-	Vir – Nin – Zadar (Bili brig) – D8
D407	-	Zadar (trajektna luka) – Zadar (D8)
D422	-	Čvorište Babindub (D424) – zračna luka „Zadar“ – Ž6040
D424	-	Zadar (luka Gaženica) – čvorište Zadar 2 (A1)
D502	-	D. Zemunik (D56) – Smilčić – Karin (D27)
D503	-	Zapužane (D27) – Biograd na moru (trajektna luka)
D539	-	Islam latinski(D8) – Smilčić – D. Biljane (D56)
D547	-	D50 – Rok – Obrovac (D27)

planirane:

- izgradnja četverotračne prometnice s deniveliranim raskrižjem s D8 na dionici raskrižje „Veletržnica“ – raskrižje „Žmirići“
- izmještanje trase (D110) kroz mjesta Preko – Kali - Kukljica
- rekonstrukcija i izmještanje trase na dionicama ostalih državnih cesta

- most Pašman-kopno (planirani)
- podmorski tunelski most Zadar-Ugljan (potencijalni)
- stalni granični prijelaz za pogranični promet Lička Kaldrma (postojeći)
- stalni granični prijelaz za međunarodni promet putnika Lička Kaldrma (planirano)

Željezničke građevine:

- željezničke pruge za međunarodni promet:
  M 606: Knin-Zadar (postojeća)
  M 604: Oštarije-Gospić-Knin-Split (postojeća)
- željeznička pruga za regionalni promet: R 103 (Martin Brod) – Razdjelna točka km 119+444 - Državna granica – Ličko Dugo Polje-Knin (postojeća)
- željeznička pruga velike propusne moći: Gračac-Radučić (planirana)
- poveznica Zadar – Gaženica – ZL Zadar (planirana)
- zaobilaznica Bibinja (planirana)

- mogući pravci i alternativna rješenja trase pruge velike propusne moći (potencijalni)
- stalni granični prijelaz za međunarodni promet putnika i roba Ličko Dugopolje (postojeći)

Građevine zračnog prometa:
- zračna luka Zadar (4 E kategorije) - Zemunik (postojeća)
- izgradnja i proširenje operativnih površina u Zračnoj luci Zadar (planirano)
- aerodromi na Pagu, Dugom otoku, Ugljanu, Tomingaju i Stankovcima (planirano)
- zgrada te komunikacijska i navigacijska infrastruktura kontrole zračne plovidbe, podružnica Zadar
- helidromi na otocima
- stalni granični prijelaz za međunarodni promet putnika i roba u zračnom prometu Zadar - Zemunik (postojeći)

Građevine i površine pomorske plovidbe:
luke otvorene za javni promet
- luka osobitog (međunarodnog) gospodarskog interesa za RH

	OPĆINA/GRAD	NASELJE	LOKACIJA	
1.	Zadar	Zadar	Poluotok	putnička luka (postojeća)
2.	Zadar	Zadar	Gaženica	teretna i putnička luka (postojeća)
3.	Kali	Kali	Vela Lamjana	ribarska luka (postojeća)

luke posebne namjene
- luke nautičkog turizma veće od 200 vezova:

	OPĆINA/GRAD	NASELJE	LOKACIJA/NAZIV	
1.	Biograd n/M	Biograd n/M	Kornati	postojeća
2.	Bibinje - Sukošan	Bibinje - Sukošan	Dalmacija	postojeća
3.	Pag	Šimuni	luka Šimuni	postojeća
4.	Zadar	Zadar	Borik	postojeća
5.	Zadar	Zadar	uvala Vrulja	postojeća
6.	Biograd n/M	Biograd n/M	Bošana	postojeća
7.	Preko	Sutomišćica	Uvala Sutomiščica	postojeća
8.	Kukljica	Kukljica	Pod Forča - Rasovica	planirana
9.	Pag	Proboj	Proboj	planirana
10.	Pag	Košljun	Košljunski zaljev	planirana
11.	Vir	Vir	Luka	planirana
12.	Vir	Vir	Prezida	planirana
13.	Vir	Vir	Miljkovica luka	planirana

- sportske luke

	OPĆINA/GRAD	NASELJE	LOKACIJA	
1.	Zadar	Zadar	Vitrenjak	postojeća

- benzinske postaje:

	OPĆINA/GRAD	NASELJE	LOKACIJA	
1.	Biograd n/M	Biograd n/M	Biograd n/M	postojeća

2.	Preko	Preko	Jopan	postojeća

- brodogradilište: Kali Vela Lamjana s planiranim proširenjem obuhvata postojeće zone gospodarske (proizvodne) namjene u funkciji brodogradilišne luke
- stalni granični prijelaz za međunarodni promet putnika i roba u pomorskom prometu: Zadar (postojeći)
- sezonski granični prijelaz za međunarodni promet putnika u pomorskom prometu: Božava, Sali (postojeći)

Građevine elektroničkih komunikacija

- međunarodni i međužupanijski elektronički komunikacijski vodovi s pripadajućim građevinama
- koridori elektroničke komunikacijske infrastrukture radijskih i televizijskih operatora elektroničkih komunikacija državnog značaja
- elektronička komunikacijska infrastruktura i povezana oprema na samostojećim antenskim stupovima

Energetske građevine

Elektrane instalirane snage 20 MW i veće s pripadajućim građevinama:
- RHE Velebit – 2x140 MW (postojeće)
- HE Zrmanja - planirano
- HE Žegar - planirano
- PTE Obrovac – planirano
- vjetroelektrana **VE** Zelengrad – Obrovac (postojeće)
- vjetroelektrana proširenje VE ZD6 (postojeće)
- Planirane vjetroelektrane snage veće od 20 MW u područjima predviđenima za obnovljive izvore energije - vjetroelektrane
- Planirane solarne elektrane snage veće od 20 MW
- dalekovodi 220 kV i više s trafostanicom i rasklopnim postrojenjem na tom dalekovodu (postojeće)
  - DV 400 kV RHE Velebit - TS Konjsko
  - DV 400 kV RHE Velebit - TS Melina
  - DV 220 kV TS Brinje - TS Konjsko
  - RP 400/100 kV RHE Velebit

- dalekovodi 220 kV i više s trafostanicom i rasklopnim postrojenjem na tom dalekovodu (planirani)
  - DV 2x400 kV RHE Velebit - TS Poličnik
  - DV 2x400 kV RHE Velebit - (Lički Osik) - Brinje - TS Melina
  - DV 2x400 kV RHE Velebit - PTE Obrovac - Bravar
  - DV 2x400 kV RHE Velebit - TS Konjsko
  - DV 2x400 kV TS Konjsko - TS Lika
  - TS 200(400)110 kV Gračac 2/Vučipolje
  - uvod Dv 2x220 kV TS Brinje-TS Konjsko u TS Gračac 2/ Vučipolje

Magistralni plinovodi s mjerno-regulacijskim (redukcijskim) stanicama povezanim s tim plinovodom

- III DIO Plinovodnog sustava Like i Dalmacije
  - Magistralni plinovod MČS 3 Gospić – PČMRS Benkovac DN 500/75
  - Odvojni plinovod za MRS Obrovac DN 300/75
  - Odvojni plinovod za MRS Biograd DN 200/75
  - Odvojni plinovod za MRS Zadar DN 300/75
  - prateći nadzemni objekti: MČS-4 Obrovac, MRS Obrovac, BS-9 Medviđa, BS-10 Popovići, PČ/MRS Benkovac; BS Benkovac, BS Zemunik Donji, MRS Zadar, MRS Biograd
- IV DIO Plinovodnog sustava Like i Dalmacije
  - Magistralni plinovod PČ/MRS Benkovac-PČ/MRS Dugopolje DN 500/75
  - Odvojni plinovod za MRS Tisno DN 200/75
  - prateći nadzemni objekt: BS-11 Morpolača

Vodne građevine

Regulacijske i zaštitne vodne građevine na vodama prvog reda (s objektima na kojima se provode mjere obrane od poplave) - postojeći

- rijeka Zrmanja: lijeva i desna obaloutvrda Obrovac, brana i ustava Razovac
- rijeka Zrmanja: lijevi nasip Zrmanje
- odvodni sustav Kličevica – Nadin – Polača - Vrana - more: više obrambenih nasipa, lateralnih i obodnih kanala, ustava Prtenjača, tunel Tinj, CS i ustava Nadin
- rijeka Kotarka : nasipi uz Kotarku i CS Jasen
- rijeka Miljašić Jaruga: obrambeni nasip i ustava na glavnom odvodnom kalnalu
- tunel Bokanjac
- Baštica: Akumulacija Grabovac i akumulacija Vlačine

Vodne građevine za vodoopskrbu kapaciteta zahvata 500 l/s i više
- Regionalni vodovod sjeverne Dalmacije (postojeći)

Vodne građevine za navodnjavanje kapaciteta zahvata 500 l/s i više
- Sustav za navodnjavanje Vransko polje s pripadajućim akumulacijama (planirani)

Vodne građevine za zaštitu voda 100000 ES i više
- Uređaj za pročišćavanje otpadnih voda „Centar“ u Zadru (postojeći)

Proizvodne građevine:

- tvornica cementa na području Grada Obrovca (planirana)

Športske građevine:

- golf igrališta s 18 i više rupa ili površine veće od 40 ha, sa ili bez smještajnih kapaciteta na lokacijama:

- Bokanjac – grad Zadar (planirano)
- Diklo – grad Zadar (planirano)
- Gaj – općina Sukošan, (planirano)
- Baštijunski brig – grad Biograd
- Baštijunski brig – Pakoštane (planirano)
- Umac - Vrana (planirano)
- Viševica – Petrčane (planirano)
- Punta Skala – Petrčane (planirano)
- Ninski Stanovi - grad Nin (planirano)
- Šepurine – Punta Skala (planirano)
- Ladina – općina Novigrad (planirano)
- Svrdlac Ivandići - Posedarje
- Miranje Donje – grad Benkovac (planirano)
- Ogreci – Mazin (planirano)
- Južni Pašman – Općina Pašman (planirano)

Vojne građevine

Temeljem Zakona o obrani („Narodne novine“, broj 73/13, 75/15, 27/16, 110/17 i 30/18) i Pravilnika o zaštitnim i sigurnosnim zonama oko vojnih lokacija i građevina („Narodne novine“, broj 122/15), zone posebne namjene za vojne lokacije i građevine na području Zadarske županije su:

Naziv vojne lokacije	Zaštitna i sigurnosna zona	Grad/Općina
Vojarna „Pukovnik Mirko Vukušić“	Tablica 2.1. i 3.1.	Zadar/Zemunik Donji
Vojarna „Benkovac“	Tablica 2.1.	Benkovac
VSK „Babin Dub“	Tablica 4.1.	Zadar
VSK „Gaženica“	Tablica 4.1.	Bibinje
Vježbalište „Debelo brdo“	Tablica 5.1.	Benkovac
Strelište „Lisičić“	Tablica 5.2.	Benkovac
LUP-POM „Vela Straža“	Tablica 6.3.	Sali
LUP-PV „Ćelavac“	Tablica 2.1.	Gračac
LUP-POTKOP „Zagračina“	Tablica 6.5.	Sali
LUP-POTKOP „Prapratna“	Tablica 6.5.	Sali
LUP-POTKOP „Bokašin“	Tablica 6.5.	Sali
LUP „MV-1“ otok Molat	Tablica 6.2.	Zadar
LUP „MV-2“ otok Molat	Tablica 6.2.	Zadar
LUP „MV-3“ otok Molat	Tablica 6.2.	Zadar
LUP „MV-Mir“ Dugi	Tablica 6.2.	Sali

otok		
LUP „MV-Ćuška Duboka“	Tablica 6.2.	Sali
LUP „Rt Lopata“	Tablica 6.2.	Sali
Plutačni vez „Mir“ Dugi otok	Tablica 6.2.	Sali
Plutačni vez Brguljski zaljev	Tablica 6.2.	Zadar
„Dom zrakoplovstva“	Tablica 2.1.	Zadar
„Kakma“ radio far	Tablica 3.4.	Polača
Zrakoplovno vježbalište „DUGI OTOK“ (LD-20)	-	-
Zrakoplovno vježbalište „DUGI OTOK“ (LD-22)	-	-

Zaštitne i sigurnosne zone za navedene lokacije i građevine određene su sukladno odredbama navedenog Pravilnika o zaštitnim i sigurnosnim zonama oko vojnih lokacija i građevina.

Ostale građevine i površine:

- županijski (regionalni) centar za gospodarenje otpadom
- uzgoj ribe i drugih morskih organizama na udaljenosti većoj od 300 m od obalne crte
- građevine i drugi zahvati u prostoru u sklopu strateških investicijskih projekata Republike Hrvatske određeni prema posebnom zakonu
- površine za istraživanje i eksploataciju mineralnih sirovina navedene u članku 28. ovih Odredbi
- građevine za eksploataciju na eksploatacijskom polju mineralnih sirovina
- deponije mineralnih sirovina
- ribolovna područja na moru
- podzemna skladišta prirodnog plina u geološkim strukturama
- objekti i postrojenja (građevine) za istraživanje i eksploataciju ugljikovodika na istražnim prostorima i na eksploatacijskim poljima navedene u članku 28a. ovih Odredbi
- površine za istraživanje ugljikovodika (istražni prostori) Dinaridi-14 i Dinaridi-15

2.2. Građevine od važnosti za Županiju

Članak 6.
Članak 8. mijenja se i glasi:

Prometne građevine

Cestovni promet
Cestovni objekti s pripadajućim građevinama i uređajima:
- sve županijske i lokalne ceste na području Županije (postojeće i planirane)

Prostornim planom uređenja općine/grada potrebno je navesti sve postojeće i planirane razvrstane ceste na području jedinice lokalne samouprave u skladu s važećom Odlukom o razvrstaju javnih cesta, odredbama i kartografskim prikazom ovog Plana.

- most Vir-Pag (planirani)

Zračni promet
- planirani helidromi na kopnu

Pomorske građevine:
- luke otvorene za javni promet
  - luke županijskog značaja

1.	Biograd n/M	Biograd n/M	Luka i uvala Jaz	postojeća
2.	Pag	Pag	luka Pag	postojeća
3 .	Pag	Miškovići	Fortica	postojeća
4.	Preko	Preko	Jopan	postojeća
5.	Sali	Zaglav	uvala Triluke	postojeća
6.	Sali	Brbinj	luka Brbinj	postojeća
7.	Tkon	Tkon	luka Tkon	postojeća
8.	Zadar	Silba	uvala Žalić	postojeća

  - luke lokalnog značaja

	OPĆINA/GRAD	NASELJE	LOKACIJA
1.	Kali	Kali	uvala Mul
2.	Kukljica	Kukljica	luka Kukljica
3.	Pag	Šimuni	luka Šimuni
4.	Pag	Smokvica	uvala Smokvica
5.	Pag	Vlašići	uvala Ričina
6.	Pag	Miškovići	luka Miškovići
7.	Pag	Dinjiška	Dinjiška uvala
8.	Pag	Košljun	Košljunski zaliv
9.	Kolan	Mandre	luka Mandre
10.	Pakoštane	Vrgada	luka Vrgada
11.	Pašman	Kraj	luka Kraj
12.	Pašman	Neviđane	luka Neviđane
13.	Pašman	Dobropoljana	luka Dobropoljana
14.	Pašman	Banj	luka Banj
15.	Pašman	Ždrelac	luka Ždrelac
16.	Pašman	Barotul	Barotul
17.	Pašman	Pašman	Lučina
18.	Pašman	Mrljane	Taline
19.	Posedarje	Vinjerac	luka Vinjerac
20.	Povljana	Povljana	luka Povljana
21.	Preko	Rivanj	luka Rivanj
22.	Preko	Muline	uvala Muline
23.	Preko	Ošljak	luka Ošljak

24.	Preko	Poljana	luka Poljana
25.	Preko	Sutomišćica	luka Sutomišćica
26.	Preko	Sestrunj	uvala Kablin
27.	Preko	Ugljan	Selo
28.	Preko	Lukoran	luka Lukoran
29.	Preko	Ugljan	Čeprljanda
30.	Preko	Preko	luka Preko
31.	Privlaka	Privlaka	luka Privlaka
32.	Ražanac	Ražanac	luka Ražanac
33.	Sali	Božava	uvala Božavćica
34.	Sali	Zverinac	uvala Zverinac
35.	Sali	Dragove	luka Dragove
36.	Sali	Luka	uvala Luka
37.	Sali	Žman	uvala Žmanšćica
38.	Sali	Savar	uvala Dražica
39.	Sali	Soline	uvala Solišćica
40.	Sali	Veli Rat	luka Veli Rat
41.	Sali	Sali	luka Sali
42.	Sali	Verunić	luka Verunić
43.	Starigrad	Starigrad	luka Starigrad - Paklenica
44.	Zadar	Olib	luka Olib
45.	Zadar	Premuda	uvala Loza
46.	Zadar	Ist	uvala Široka
47.	Zadar	Zapuntel	luka Zapuntel
48.	Zadar	Brgulje	luka Brgulje
49.	Zadar	Molat	uvala Lučina
50.	Zadar	Mala Rava	uvala Lokvina
51.	Zadar	Veli Iž	Veli Iž
52.	Zadar	Mali Iž	Mučel - Bršanj
53.	Zadar	Mali Iž	Komoševa
54.	Zadar	Premuda	uvala Krijal
55.	Zadar	Ist	uvala Kosirača
56.	Zadar	Vela Rava	uvala Marnica
57.	Zadar	Mali Iž	Knež
58.	Maslenica	Maslenica	Luka Maslenica
59.	Zadar	Zadar	Foša
60.	Zadar	Zadar	Dražanica
61.	Zadar	Zadar	Maestral
62.	Zadar	Zadar	Jazine
63.	Zadar	Zadar	Bregdetti
64.	Zadar	Zadar	Diklo
65.	Zadar	Zadar	Petrčane
66.	Sukošan	Sukošan	Luka
67.	Kali	Kali	Batalaža
68.	Kali	Kali	Mala Lamjana
~~69.~~	Zadar	Silba	Mul
70.	Bibinje	Bibinje	Uvala Jaz
71.	Jasenice	Rovanjska	Rovanjska

72.	Nin	Nin	Nin
73.	Nin	Zaton	uvala Dražnik
74.	Novigrad	Novigrad	luka Novigrad
75.	Pag	Proboj	luka Proboj
76.	Pakoštane	Pakoštane	luka Pakoštane
77.	Pakoštane	Drage	uvala Dugovača
78.	Pakoštane	Drage	uvala Doleška draga
79.	Pakoštane	Vrgada	uvala Sv. Andrija
80.	Posedarje	Posedarje	luka Posedarje
81.	Preko	Sestrunj	uvala Hrvatin
82.	Privlaka	Privlaka	uvala Loznica
83.	Ražanac	Ljubač	Ljubačka vala
84.	Ražanac	Rtina	uvala Plamići
85.	Sali	Brbinj	uvala Jaz
86.	Sali	Telašćica	uvala Mir
87.	Sali	Telašćica	uvala Čušćica
88.	Starigrad	Seline	Seline - luka
89.	Starigrad	Tribanj-Krušćica	Uvala Lubardić
90.	Sv. Filip i Jakov	Sv. Filip i Jakov	Sv. Filip i Jakov
91.	Sv. Filip i Jakov	Sv. Petar	Sv. Petar
92.	Sv. Filip i Jakov	Turanj	Turanj
93.	Tkon	Tkon	Ugrinići
94.	Vir	Vir	Luka
95.	Vir	Vir	uvala Prezida
96.	Vir	Vir	uvala Lučica
97.	Vir	Vir	uvala Sapavac
98.	Vir	Vir	uvala Biskupnjača
99.	Vir	Vir	uvala Slatinica
100.	Vrsi	Vrsi	uvala Školjić
101.	Zadar	Kožino	Primorje
102.	Zadar	Škarda	uvala Trate
103.	Novigrad	Pridraga	Pridraga
104.	Preko	Ugljan	Kobiljak
105.	Preko	Ugljan	Batalaža

- luke lokalnog značaja - planirane nerazvrstane

	OPĆINA/GRAD	NASELJE	LOKACIJA
1.	Sali	Božava	Zagračina
2.	Tkon	Tkon	Gangaro
3.	Obrovac	Karin	Karin Slana
4.	Obrovac	Ribnica	uvala Dumičina
5.	Obrovac	Obrovac	Obrovac

- luke nautičkog turizma manje od 200 vezova:

	OPĆINA/GRAD	NASELJE	LOKACIJA/NAZIV	
1.	Preko	Preko	luka Preko	postojeća
2.	Pag	Pag	Luka Pag (Golija)	planirana
3.	Sali	Veli Rat	uvala Kanalić	postojeća
4.	Tkon	Tkon	Tkon	planirana

5.	Zadar	Veli Iž	Veli Iž	postojeća
6.	Zadar	Olib	luka Olib	planirana
7.	Bibinje	Bibinje	Lipauska	planirana
8.	Kali	Kali	mala Lamjana	planirana
9.	Nin	Zaton	Zaton	planirana
10.	Pakoštane	Drage	uvala Dugovača	planirana
11.	Pakoštane	Pakoštane	luka Pakoštane	planirana
12.	Pakoštane	Vrgada	uvala sv. Andrije	planirana
13.	Pašman	Banj	luka Banj	planirana
14.	Pašman	Ždrelac	luka Ždrelac	planirana
15.	Pašman	Dobropoljana	luka Dobropoljana	planirana
16.	Pašman	Kraj	luka Kraj	planirana
17.	Pašman	Mrljane	Taline	planirana
18.	Pašman	Neviđane	luka Neviđane	planirana
19.	Pašman	Pašman	Lučina	planirana
20.	Preko	Ugljan	Kobiljak	planirana
21.	Sv. Filip i Jakov	Turanj	luka Turanj	planirana
22.	Sv. Filip i Jakov	Sv. Petar	luka Sv. Petar	planirana
23.	Vrsi	Vrsi	od uvale Školjić do malog Jaza	planirana
24.	Biograd n/M	Biograd n/M	Ilirija Biograd	planirana
25.	Jasenice	Rovanjska	Rovanjska	planirana
26.	Jasenice	Maslenica	Maslenica	planirana
27.	Povljana	Povljana	Luka Povljana	planirana

- sidrišta

	OPĆINA/GRAD	NASELJE	LOKACIJA
1.	Kolan	Mandre	luka Mandre
2.	Kali	Kali	Mala Lamjana (Podforča)
3.	Kukljica	Kukljica	Zdrelaščica
4.	Nin	Zaton	Zaton
5.	Pakoštane	Vrgada	u. Artina
6.	Pakoštane	Vrgada	Kranje
7.	Pašman	Pašman	Sv. Ante
8.	Pašman	J. Pašman	uvala Soline 1 i 2
9.	Pašman	Ždrelac	Zdrelaščica
10.	Preko	Ugljan	Guduće
11.	Preko	Ugljan	Muline
12.	Preko	Ugljan	Kobiljak
13.	Sali	Veli Rat	uvala Pantera 1,2 i 3
14.	Sali	Veli Rat	uvala Čuna
15.	Sali	Brbinj	sidrište Bok
16.	Sali	Brbinj	sidrište Lučina
17.	Sali	Brbinj	uvala Stržna
18.	Sali	Veli Rat	Sakarun
19.	Sali	Verunić	Lučica
20.	Sukošan	Sukošan	Mala Makarska
21.	Sv. Filip i Jakov	Sv. Filip i Jakov	Sv. Filip i Jakov

22.	Sv. Filip i Jakov	Sv. Petar	Sv. Petar
23.	Sv. Filip i Jakov	Turanj	Turanj
24.	Tkon	Tkon	uvala Zaklopnica
25.	Tkon	Tkon	uvala Lanđin
26.	Tkon	Tkon	Triluke
27.	Vir	Vir	Kozjak
28.	Vir	Vir	Slatina
29.	Zadar	Premuda	uvala Krijal
30.	Zadar	Ist	Mljake
31.	Zadar	Ist	uvala Široka
32.	Zadar	Brgulje	luka Brgulje
33.	Zadar	Molat	Lučina
34.	Zadar	Molat	Jaz
35.	Zadar	Mala Rava	uvala Paladinica
36.	Zadar	Mala Rava	Lokvina
37.	Zadar	Vela Rava	Grbavac
38.	Zadar	Škarda	uvala Griparica
39.	Zadar	Mali Iž	uvala V. Vodenjak
40.	Zadar	Mali Iž	Bršanj
41.	Zadar	Mali Iž	uvala Knež
42.	Zadar	Mali Iž	uvala Knež i Dolinje
43.	Zadar	Veli Iž	Uvala Šipnate
44.	Zadar	Zapuntel	luka Zapuntel
45.	Zadar	Zapuntel	Luka
46.	Zadar	Olib	sv. Nikola
47.	Zadar	Olib	Slatinica
48.	Zadar	Silba	Sv. Ante
49.	Zadar	Silba	uvala Južni Porat
50.	Zadar	Silba	Drage
51.	Zadar	Silba	Mul
52.	Zadar	Silba	Paprenica

- ribarske luke

	OPĆINA/GRAD	NASELJE	LOKACIJA
1.	Sali	Sali	luka Sali
2.	Zadar	Zadar	Bregdetti
3.	Vrsi	Vrsi	od uvale Školjić do malog Jaza

- luke u funkciji marikulture

	OPĆINA/GRAD	NASELJE	LOKACIJA
1.	Kali	Kali	Mala Lamjana
2.	Kolan	Mandre	luka Mandre
3.	Pag	Dinjiška	uvala Dinjiška
4.	Pag	Paška rebra	Dumboka draga - Lukar
5.	Pakoštane	Vrgada	otok Školjić
6.	Povljana	Stara Povljana	Stara Povljana
7.	Sali	Savar	Velo žalo
8.	Sali	Žman	Žman
10	Tkon	Tkon	Košara

11	Tkon	Tkon	Vitane
12.	Zadar	Veli Iž	Soline
13.	Zadar	Veli Iž	Vela Sveža

- interventni privez

	OPĆINA/GRAD	NASELJE	LOKACIJA
2.	Pag	Maun	Olipski kanal
3.	Pag	Gorica	Bročna
4.	Sali	Savar	Uvala Brbišćica
5.	Zadar	Zapuntel	Šibinjski rt

- industrijske luke: luka V. Vranjinac – Povljana,
- brodogradilišne luke: luka Tkon, luka Sukošan (postojeće)

Građevine i površine elektroničkih komunikacija:

- odašiljači nepokretnih i pokretnih elektroničkih komunikacijskih mreža izvan građevinskog područja
- županijski elektonički komunikacijski vodovi s pripadajućim građevinama

Energetske građevine

Elektroenergetske građevine (postojeće):
- vjetroelektrana VE ZD 6
- vjetroelektrana VE ZD2
- vjetroelektrana VE ZD3
- Mala vjetroelektrana Ravna 1
- vjetroelektrana Korlat
- vjetroelektrana VE ZD4
- Vjetropark Jasenice
- vjetroelektrana VE ZD3P
- vjetroelektrana VE ZD2P
- vjetroelektrana VE Mazin 2
- vjetroelektrana Bruvno

Dalekovodi i transformatorska postrojenja (postojeća):
- DV 110 kV TS Gračac - TS Donji Lapac - TS Kulen Vakuf (BiH)
- Rekonstrukcija DV 35kV Lički Osik – TS Gračac u DV 2X110 kV
- DV 110 kV TS Gračac - TS Lički Osik
- DV 110 kV TS Benkovac - TS Bilice
- DV 110 kV TS Biograd - TS Bilice
- DV/KB 110 kV TS Nin - TS Pag - TS Novalja
- EVP 110/25 KV Ličko Dugopolje
- TS 110/35 kV Gračac
- TS 110/10(20) kV Benkovac
- TS 110/10(20) kV Biograd
- TS 110/(20)/10kV Pag
- DV 110 kV TS Gračac - TS Obrovac

- DV 110 kV RHE Obrovac - TS Obrovac
- DV 110 kV TS Obrovac - TS Nin
- DV 110 kV TS Obrovac - TS Zadar
- DV 110 kV TS Obrovac - TS Benkovac
- DV 110 kV TS Biograd - TS Zadar
- DV/KB 100 kV TS Zadar centar - TS Nin
- DV 35 (110) kV TS Obrovac - TS Seline
- KB 110 kV TS Zadar - TS Zadar centar
- KB 110 kV TS Zadar - TS Kukljica
- TS 110/35 kV Obrovac
- TS 110/35 kV Nin
- TS 110/35 kV Zadar
- TS 110/10 kV Zadar centar
- TS 20/110 kV VE Korlat s priključnim DV 2x110kV na postojeći dalekovod DV 110 kV TS Obrovac – TS Zadar
- TS 20/110 kV VE ZELENGRAD s prikljčnim DV 110 kV TS VE ZElengrad - TS Obrovac
- TS 110/35 kV Velika Popina VE ZD 6
- DV 110 kV TS V. Popina - TS Gračac
- DV 35 (110) kV TS Gračac - TS Srb
- DV 35 TS Zadar - TS Crljenik
- KB 35 kV TS Kukljica –TS Sali
- KB 35 kV TS Sali - TS Dugi Otok
- DV/KB 35 kV Kožino - Ugljan - TS Dugi Otok
- KB TS Silba - Ilovik
- TS 35/10 kV Silba
- TS 35/10 kV Zadar 4
- TS 35/10 kV Zadar 1
- TS 35/10 kV Zadar 2
- TS 35/10 kV Zadar 3
- TS 35/10 kV Kukljica
- TS 35/10 kV Ugljan
- TS 35/10 kV Dugi otok
- TS 35/10 kV Seline
- TS 35/10 kV Sali
- TS 35/10 kV Srb
- TS 30/10 kV Crljenik

Elektroenergetske građevine (planirane):
- vjetroelektrane snage manje od 20 MW u područjima predviđenima za obnovljive izvore energije
- solarne elektrane snage manje od 20 MW
- male hidroelektrane snage manje 10 MW

dalekovodi i transformatorska postrojenja (planirana)

- DV 110 kV Stankovci - Kapela
- DV 110 kV TS Biograd - TS Kapela
- DV 110 kV Benkovac - HE Miljacka
- TS 400/110 kV Poličnik
- TS 110/10(20) Poličnik
- TS 110/10(20) Stankovci

- TS 110/35 kV Mazin
- uvod DV 2x110 kV TS V. Popina - TS Gračac u TS Gračac 2/Vučipolje
- TS 110/x kV Mazin (VE Mazin, VE Bruvno 1 i VE Bruvno 2)
- uvod DV 2x110 kV TS Kulen Vakuf (BiH) - TS Gračac u TS Mazin
- uvod DV 2x110 kV TS Kulen Vakuf (BiH) - TS Gračac u TS Gračac 2/Vučipolje
- TS 110/6 kV Fassa Brčić
- uvod DV 2x110kV TS Obrovac - TS Nin u TS Fassa Brčić
- uvod planiranog DV 110 kV TS Obrovac - TS Posedarje u TS Fassa Brčić
- DV 110 kV TS Fassa Brčić - TS VE Zelengrad (VE ZD 1)
- uvod DV 2x110 kV TS Obrovac - TS Zadar u TS Benkovac
- TS 110/x kV VE Orljak
- uvod DV 2x110 kV TS Obrovac - TS Zadar u TS VE Orljak
- TS 110/x kV Bruška
- Priključni dalekovod DV 2x110 kV RP RHE Velebit na postojeći dalekovod DV 110 TS Obrovac - TS Gračac
- TS 110/10(20) kV zona Šopot
- uvod DV 2x110 kV TS Obrovac - TS Zadar u TS zona Šopot
- TS 110/10(20) kV Crno
- DV 110 kV TS Zadar Istok - TS Poličnik
- TS 110 kV Posedarje
- TS 110 kV Kukljica
- TS 110 kV Seline
- DV 110 kV TS Obrovac - TS Posedarje
- DV 110 kV TS Posedarje – TS Seline
- DV 110 kV TS Posedarje – TS Poličnik
- DV 110 kV TS Zadar zapad - TS Poličnik
- DV 110 kV TS Fassa Brčići - HE Žegar
- TS 110 kV Zadar Istok
- TS 110 kV Zadar Zapad
- TS Bravar

Vodne građevine

Regulacijske i zaštitne vodne građevine

- retencija Nadin (postojeća)
- retencija Kvandova jaruga (planirana)
- retencija Ričina (planirana)
- retencija Miljašić jaruga (planirana)

- Vodne građevine za navodnjavanje kapaciteta do 500l/s
- sustavi za navodnjavanje

postojeći

- Baštica 1 (akumulacija Grabovac)
- Baštica 2 (akumulacija Vlačine)

planirani

- Kožlovačko - Morpolačko polje (akumulacija Kulina)
- Kulsko - Korlatsko polje (akumulacija Kotao)
- Povljana (akumulacija)
- Škabrnja (akumulacija)
- Kolan (akumulacija)
- Oko (izvor Oko)
- Zaton (izvori Vrulj, Dražnik)
- Ljubač (izvor Greb)
- Žegarsko polje (rijeka Zrmanja)
- Muškovci (rijeka Zrmanja)
- Krupa (rijeka Krupa)
- Rašinovac (akumulacija Miljašić jaruga)
- Lišane (akumulacija)

- manji melioracijski sustavi (postojeći i planirani)

Građevine za korištenje voda:
- vodoopskrbni sustavi – lokalni (postojeći, planirani)
- vodoopskrbni sustav Kakma (postojeći)
- vodoopskrbni sustav - Hrvatsko primorje - južni ogranak Senj - Pag (postojeći)

Građevine za zaštitu voda kapaciteta do 100000 ES u dvije ili više jedinica lokalne samouprave:

- kanalizacijski sustav Biogradske rivijere
- aglomeracija Nin - Privlaka - Vrsi
- aglomeracija Bibinje - Sukošan
- aglomeracija Biograd - Pašman - Tkon
- aglomeracija Preko – Kali
- aglomeracija Ždrelac
- aglomeracija Karinskog i Novigradskog mora, Podvelebitskog kanala i zapadnog dijela zadarskog zaleđa

Ostale građevine i površine:

- testno-istraživačka stanica za ovčarstvo i kozarstvo Obrovac, Gračac i Benkovac - planirano
- istraživački poljodjelski objekti Benkovac - planirano
- veletržnica Benkovac - planirano
- slobodna carinska zona Zadar i Obrovac – planirano
- burza riba u Zadru - planirano
- uzgoj ribe i drugih morskih organizama na udaljenosti do 300 m od obalne crte
- pretovarne stanice na sljedećim lokacijama:

Grad Zadar	Proizvodna zona Crno
Grad Biograd na moru	Proizvodna zona sjeverno od D8
Otok Pag	Dinjiška č. z. 2358/1 (inačica 1)
	Povljana č. z. 2266 (inačica 2)
Općina Gračac	Grab č. z. 760/8 (inačica1)

	Grab č.z. 708/5 (inačica 2)
	Gračac č. z. 3567/3 (inačica 3)
	Deringaj č.z. 899, 900, 901 i dio 977/1 (inačica 4)
Općina Vir	Proizvodna zona Slatina
Općina Vrsi	Poljica

- namjenski park Vigens (planirano)

Za građevine od važnosti za Županiju, akti za gradnju mogu se zatražiti i izdati temeljem ovog Plana ukoliko ovim planom, zakonom ili drugim propisima nije drugačije određeno.

3. UVJETI SMJEŠTAJA GOSPODARSKIH SADRŽAJA U PROSTORU

Članak 7.

Članak 9. mijenja se i glasi:
Ovim planom utvrđuju se glavne gospodarske djelatnosti na području Županije:

- turizam
- poljoprivreda
- proizvodno poslovne djelatnosti (istraživanje i eksploatacija ugljikovodika, industrija, zanatstvo, obrt, servisi i sl.)
- promet i usluge
- marikultura

Za izgradnju i uređenje zona navedenih gospodarskih djelatnosti planom se određuju osnovni kriteriji i uvjeti.
Kriteriji za smještaj gospodarskih sadržaja u prostoru usklađuju se s obilježjima područja koja čine posebne cjeline određene čl. 1. ovih odredbi.

Članak 8.

U članku 11. mijenja se i glasi:

Planom je utvrđen i prikazan (kartografski prikaz br.1.1.) prostorni raspored (postojećih, planiranih) izdvojenih građevinskih područja proizvodne namjene izvan naselja većih od 25 ha koje se nalaze na kopnenom dijelu Županije, odnosno većih od 5.0 ha na otocima.
Moguće je uz poštivanje temeljnih uvjeta za smještaj gospodarskih djelatnosti izvan GP naselja formiranje i drugih zona proizvodnih i/ili poslovnih djelatnosti koje na kopnenom dijelu Županije moraju biti manje od 25 ha, a na otočnom dijelu manje od 5 ha.

Novo građevinsko područje proizvodne namjene može se planirati samo izvan pojasa od 1000 m od obalne crte, osim za one djelatnosti koje po svojoj prirodi zahtijevaju smještaj na obali (brodogradilišta, luke i sl.). Granice obuhvata ovih zona, kao i uvjeti gradnje i uređenja moraju se definirati PPUO/G-om.

Članak 9.

Članak 14. mijenja se i glasi:

Ovim Planom utvrđuje se područje svih postojećih turističkih zona.
Postojeće turističke zone u prostoru ograničenja ZOP-a su:

Grad/Općina	naselje	lokacija	vrsta	Površina (ha)	kapacitet
Biograd	Biograd	Soline	T3	15	2000
Biograd	Biograd	uz naselje	T2	7,5	880
Biograd	Biograd	Crvena luka	T2	15	1280
Kolan	Kolan	Solinice	T3	5	500
Kolan	Kolan	Čista	T3, T2	5	300
Kolan	Kolan	Prnjica	T3	5	300
Kolan	Kolan	Uvala Rogoza	T3	2	100
Kukljica	Kukljica	Zelena punta	T2	8	800
Nin	Zaton	TN Zaton	T2, T3	100	10000
Pag	Šimuni	Suha Punta	T3	27	3700
Pakoštane	Pakoštane	Club Mediterranne	T2	18	1800
Pakoštane	Drage	Torine	T3	4,5	450
Preko	Ugljan	Uvala Činta	T3	1	120
Preko	Ugljan	Sušica	T3	1	50
Preko	Ugljan	Rt Rakošin	T3	1,6	160
Privlaka	Privlaka	Batalaža	T3	3	600
Sali	Veli Rat	Svjetionik	T3	2,4	280
Sali	Verunić	Lučica	T3	2	240
Sali	Božava	uvala Božavčica	T2	5	600
Starigrad	Starigrad	hotel Alan	T1, T3	16	1600
Starigrad	Tribanj	Šibuljina	T3	3	300
Zadar	Petrčane	Punta Skala	T2	29	3480
Zadar	Petrčane	Punta Radman	T1	4,5	800
ukupno postojeće u prostoru ograničenja ZOP-a				280,5	30340

Kao prioritet utvrđuje se potreba ispitivanja proširenja i nadogradnje postojećih turističkih zona radi racionalnog korištenja prostora i postojećih infrastrukturnih uređaja/sustava.
U slučajevima izgradnje u svrhu povećanja kapaciteta i/ili promjene koncepcije i organizacije postojeće zone ugostiteljsko-turističke namjene obvezna je izrada UPU-a.

Iznimno za izgradnju pojedinačne građevine kojom se podiže kategorija i/ili kvaliteta usluge, izrada UPU-a nije nužna.

Članak 10.

Članak 15. mijenja se i glasi:

Ovim planom planirane zone ugostiteljsko–turističke namjene izvan naselja načelno su prikazane na kartografskom prikazu 1.1. (zone od 1 ha do 5 ha prikazane su točkom, a površine veće od 5 ha poligonom), a njihove granice kao izdvojenih građevinskih područja ugostiteljsko turističke namjene određuju se prostornim planom uređenja općine/grada uz poštivanje uvjeta navedenih u sljedećoj tablici vezano za vrstu, max. veličinu i max. kapacitet.

Planirane su sljedeće vrste:

- hoteli s pratećim sadržajima, trgovačke, uslužne, ugostiteljske, sportske, rekreativne i zabavne te slične namjene (T1)
- turističko naselje (T2)
- kamp – autokamp (T3)

Planirane turističke zone u prostoru ograničenja ZOP-a su:

Grad/Općina	naselje	naziv	vrsta	površina	kapacitet
Benkovac	Donji Karin	Donji Karin	T2	10	500
Benkovac	Donji Karin	Karin plaža	T3	2	200
Bibinje	Bibinje	Luka Dalmacija	T1	10	500
Biograd n/M	Biograd n/M	iznad Solina	T1	5	500
Biograd n/M	Biograd n/M	Kumenat	T3	4,5	400
Biograd n/M	Biograd n/M	Kumenat	T2	2	200
Biograd n/M	Biograd n/M	uz Kumenat	T1	14	1680
Biograd n/M	Biograd n/M	uz Kumenat	T1	15	1800
Biograd n/M	Biograd n/M	uz Kumenat_Sjever	T1	14	1680
Jasenice	Maslenica	Rovanjska - Splovine	T2, T3	18	1800
Jasenice	Maslenica	Ždrilo-Brzac	T1	4	200
Jasenice	Maslenica	Školička draga	T2	10	600
Jasenice	Maslenica	Uvala Zališće	T2	4	200
Kali	Kali	Rt Otrić	T1,T2	1	100
Kali	Kali	Uvala Mala Lamjana	T2	4	350
Kolan	Mandre	zapad	T2, T3	31	2500
Kolan	Mandre	istok	T2, T3	23	1800
Kolan	Mandre	Lojkova punta	T3	2	200
Kolan	Mandre	Solinice 2	T3	5	500
Kolan	Mandre	Girenica	T2, T3	2,8	330
Kolan	Mandre	Mišnjak - zapad	T3	1	120
Kolan	Mandre	Mišnjak - istok	T2, T3	1,4	150
Kolan	Mandre	Solinice 3	T3	2	200
Kukljica	Kukljica	Rasovica - pod Forča	T2, T3	5	500

Kukljica	Kukljica	Veliki Karantun	T1, T2, T3	3,6	200
Kukljica	Kukljica	uz Zelene punte	T3	4	400
Kukljica	Kukljica	Suha Punta	T3	6,4	600
Nin	Nin	Ninsko blato	T2, T3	45	3000
Nin	Nin	bivša Ciglana	T2, T3	8	500
Nin	Zaton	Bilotinjak	T2, T3	37	3000
Nin	Zaton	Šepurine	T2	20	1000
Nin	Zaton	uz prometnicu	T2, T1	12	700
Nin	Zaton	uz TN Zaton	T2, T1	6	400
Novigrad	Novigrad	Leprina	T2, T3	17	2000
Novigrad	Pridraga	uz Karinsko more	T3	5	500
Novigrad	Novigrad	Ledine	T2	1,1	100
Obrovac	Obrovac	Otišina	T2	8	500
Obrovac	Obrovac	Crna Punta	T2	10	500
Obrovac	Kruševo	Crna Dujmova	T3	3	200
Obrovac	Karin	Karin	T2	2	200
Obrovac	Kruševo	Bašići	T3	1,3	100
Pag	Pag	Kotica	T2	16,2	1550
Pag	Pag	Bošana	T2	5	250
Pag	Pag	Paška rebra 1	T2, T3	40	2000
Pag	Pag	Paška rebra 2/KOPRVA - zapad	T2, T3	13,8	750
Pag	Košljun	Paška rebra 3/ Savršnjak i zapad	T2,T3	65	6000
Pag	Košljun	Paška rebra 4	T2, T3	39	2000
Pag	Košljun	Zameti	T2	3	150
Pag	Gorica	Luže	T2	7,5	350
Pag	Šimuni	Dražica	T1,T2, T3	57	3000
Pag	Dinjiška	Magaši	T2	2	100
Pag	Smokvica	Konjska	T2	4	200
Pag	Vlašići	Magazin	T1,T2	10,3	550
Pag	Pag	Hunjci	T1,T2, T3	4,8	250
Pakoštane	Drage	Velika Kurela	T3	24	2400
Pakoštane	Drage	Torine	T1	1	100
Pakoštane	Drage	Kazin	T1	4	400
Pakoštane	Drage	Kazin	T3	4,5	400
Pakoštane	Pakoštane	Pilatuša – Madona	T2, T1, T3	39	2000
Pakoštane	Vrgada	uvala Garma	T3	5	250
Pakoštane	Drage	Ljevače	T3	1	80
Pakoštane	Pakoštane	uz jezero Vrana	T3	1	100
Pašman	Ždrelac	Kablin	T1,T2, T3	10	500
Pašman	Ždrelac	Rt Zverina	T1, T2, T3	2	200
Pašman	Ždrelac	Rt Zverina	T1, T2,	3	300

			T3		
Pašman	Banj	uz naselje	T1,T2, T3	9	500
Pašman	Pašman	Bržine	T1, T2, T3	10	500
Pašman	Kraj	Polačine	T1,T2, T3	9	500
Pašman	Dobropoljana	Stivanjska gora	T1,T2, T3	9	500
Pašman	Neviđane	Šipnata	T1, T2, T3	1	100
Pašman	Mrljane	Zuborovica	T1, T2, T3	1	50
Pašman	Kraj	Bartolaščina-Zamatin	T1,T2, T3	3	200
Pašman	Južni Pašman	uvala Soline	T1, T2, T3	50	2500
Pašman	Južni Pašman	uvala Žinčena	T1,T2, T3	50	2500
Pašman PPUO/G			T3m	2,5	200
Posedarje	Posedarje	Svrdlac Ivandići	T2	20	2000
Posedarje	Posedarje	Sv. Duh	T2	9	500
Posedarje	Vinjerac	Debela punta	T1,	9	500
Posedarje	Vinjerac	Rt Trnovica	T2	9	500
Posedarje	Slivnica	Bokulja	T2	9	500
Povljana	Povljana	Bas	T2, T3	30	2550
Povljana	Povljana	uz ljekovito blato	T1, T3	9	1000
Povljana	Povljana	Gašparovi lazi	T2, T3	6	700
Povljana	Povljana	Punta Rastovac	T3	24	2200
Povljana	Povljana	Mlinica	T3	15,2	800
Preko	Mali Lukoran	Trpinje	T2	3,2	320
Preko	Lukoran	Andrijalova gora	T2	3,4	300
Preko	Lukoran	Prtljug Mačjak-Šumljak	T2	40	2200
Preko	Ugljan	Uvala Prtljug	T2, T3	17	1000
Preko	Ugljan	Batalaža – sjever	T3	2,5	225
Preko	Ugljan	Muline – Supetar	T2	2,4	200
Preko	Ugljan	Jankova uvala	T3	1	100
Preko	Ugljan	Kobiljak	T3	4,8	480
Preko	Ugljan	Ljoka	T2	6,2	620
Preko	Sestrunj	Uvala Garma	T2	5	300
Preko	Ugljan	Batalaža	T3	1	100
Preko	Ugljan	Južna Luka	T3	2,8	150

Preko	Ugljan	Kuzma i Damjan	T3	3,2	280
Preko	Ugljan	Poljane	T3	1,4	100
Privlaka	Privlaka	Batalaža	T2, T1, T3	10	500
Privlaka	Privlaka	Mletak	T2	6,5	330
Privlaka	Privlaka	Rt Kuline	T2	20	1000
Privlaka	Privlaka	Mostine	T3	1,2	100
Ražanac	Ljubač	Ljubački stanovi	T2	18	1000
Ražanac	Ljubač	Dvorine	T2, T3	18	1000
Ražanac	Ražanac	Punta	T2	9	500
Ražanac	Ražanac	Gajinovica	T2, T3	9	500
Ražanac	Jovići	Benekovica	T2	9	500
Sali	Verunić	sjeverozapad	T2	3	300
Sali	Veli Rat	Kanalić	T2	2	100
Sali	Veli Rat	Polje	T2	4	200
Sali	Dragove	Paprenica	T2	5	200
Sali	Brbinj	rt Utra	T2	2	100
Sali	Brbinj	Uvala Brbišćica	T2	5	300
Sali	Savar	Uvala Ilo	T2	2	100
Sali	Savar	Uvala Ovča	T2	2	100
Sali	Zaglav	Eko postaja Barbaroža	T3	3	300
Sali	Zaglav	Trstenica	T3	3	200
Sali	Zaglav	Uvala Triluke	T2	5	300
Sali	Sali	Uvala Sašćica 2	T2	4	200
Sali	Sali	Rasohača	T2	2	100
Sali	Sali	Griže	T2	4	200
Sali	Sali	Uvala Dumboka	T2	3	200
Starigrad	Seline	Pod Bucića Podi	T1, T2, T3	43	3900
Starigrad	Seline	Pisak	T1, T2, T3	5	500
Starigrad	Starigrad	Marasovići	T1, T2, T3	8	800
Starigrad	Starigrad	uvala Prčine	T1, T2, T3	2	100
Starigrad	Starigrad	Milovci – Grabovača	T2, T3	10	500
Starigrad	Tribanj	Šibuljina – uz naselje	T1, T2, T3	3	200
Starigrad PPUO/G			T3m	1	100
Sukošan	Sukošan	Tustica	T2,T3	93,5	5000
Sv. Filip i Jakov	Sv. Petar	Klančeva Torina	T1, T3	10	1000
Sv. Filip i Jakov	Turanj	Dubravice	T2	5,8	500
Sv. Filip i Jakov	Turanj	Krš	T1,T2	2	200

Sv. Filip i Jakov	Turanj	Plastenici	T3	1,8	150
Sv. Filip i Jakov	Turanj	Gajina	T1	3	300
Tkon	Tkon	uvala Bartovica	T1, T2, T3	15	800
Tkon	Tkon	uvala Sovinje	T3	2	200
Tkon	Tkon	južni Pašman-Prvenj	T2, T3	10	500
Tkon	Tkon	Pustograd	T2, T3	12	600
Tkon	Tkon	Poljica	T2, T3	3	200
Tkon PPUO/G			T3m	7	350
Vir	Vir	Samotvorac	T2, T3	40	2000
Vir	Vir	Slatine	T2	10	1000
Vrsi	Vrsi	Punta Velebit	T1, T2, T3	30	3000
Zadar	Kožino	Peruštine	T3	5	500
Zadar	Petrčane	Dragočaj	T2, T3	20	2000
Zadar	Premuda	Grbica	T2	6	300
Zadar	Zapuntel	Knežačići	T2	4	200
Zadar	Olib	Slatinica	T2	6	300
Zadar	Brgulje	uvala Vrulje	T2	6	300
Zadar	Ist	uvala Zapasi	T2	4	200
Zadar	Ist	uvala Kosirača	T2	2	100
Zadar	Molat	uvala Podgarbe	T2	4	200
Zadar	Mali Iž	uvala Bršanj	T2	6	300
ukupno ~~planirane u ZOP-u~~				1650,6	114595

Planirane turističke zone izvan prostora ograničenja ZOP-a su:

Grad/Općina	naselje	lokacija	vrsta	površina	kapacitet
Bibinje	Bibinje	Kobiljak	T2, T3	40,00	2000
Gračac	Gračac	Cerovačke pećine	T2	20,00	1000
Gračac	Gornji Srb	Dabašnica	T2	40,00	2000
Gračac	Kupirovo	Urljaj	T2	20,00	1000
Gračac	Kunovac Kupirovački	Velike bare	T2	20,00	1000
Gračac	Tiškovac Lički	Babića jezero	T3, T2	20,00	1000
Gračac	Tomingaj	Tomingaj	T2	50,00	3000
Grad Nin	Žerava	Poljaci	T2, T3	2,5	175
Obrovac	Muškovci	pored Slapova	T3	4,00	300
Pakoštane	Vrana	Umac	T2	15,00	1000
Polača	Polača	Kamenta	T2	20,00	1000
Poličnik	Suhovare	Vlačine	T1, T3	18,00	1500
Poličnik	Briševo	Poljaci	T3	1	75
Posedarje	Podgradina	Mirača	T3	1,3	125
Privlaka	Privlaka	Kurtići	T3	1	80
Ražanac	Krneza	uz potok	T2, T3	8,00	500
Sv. Filip i Jakov	Raštane Donje	Smiljevača	T3	20,00	500
Sv. Filip i Jakov	Raštane Gornje	Lužine	T3	4,00	200
Zemunik Donji	Zemunik Donji	Piket	T2	10,00	500
Ukupno				314,8	16955

Dodatno, na području JLS navedenih u tablici *Planirane turističke zone u prostoru ograničenja ZOP-a* u okviru datih maksimalnih površina i kapaciteta moguće je prostornim planom uređenja općine odrediti izdvojeno građevinsko područje ugostiteljsko-turističke namjene isključivo za izgradnju malih kampova (T3m), u skladu s uvjetima navedenim u članku 18. ovoga Plana.

Turističke zone mogu se planirati samo na temelju prethodno izrađenog programa u kojemu je jasno prikazana idejna koncepcija prostornog rješenja s programskim odrednicama koje moraju sadržavati:
- najpovoljnije oblike sadržaja turističke ponude s gospodarskog stajališta,
- nosivi kapacitet prostora prema njegovim morfološkim i ekološkim karakteristikama
- odnos predloženog rješenja prema široj situaciji
- racionalno povezivanje na prometnu mrežu
- opremanje uređajima vodoopskrbe i odvodnje otpadnih voda.

Pri izradi prostornog rješenja treba odabrati takve sustave koji će valorizirati sve vrijednosti okoliša s ciljem njegove pune zaštite.

Članak 11.

Članak 17. mijenja se i glasi:

Prostornim planovima jedinica lokalne samouprave (općina/gradova) u ZOP-u se mora odrediti obalni pojas u sklopu GP naselja i izdvojenih dijelova GP naselja unutar kojega je moguće utvrditi zone sljedeće namjene:

- zona luka
- zona uređene morske plaže
- zona prirodne obale
- šetnica
- ostali prostori javne namjene

s pripadajućim infrastrukturnim sustavom.
Širina obalnog pojasa uvjetovana je zatečenim stanjem na terenu i planiranom namjenom pojedine zone.
Nužno je osigurati prohodnost obalnog pojasa.
U slučaju planiranja uređenja, gradnje i/ili rekonstrukcije u obalnom pojasu koja za posljedicu ima nasipavanje i/ili gradnju ili rekonstrukciju u moru kojima se bitno mijenjaju obilježja područja, obvezna je izrada UPU-a.

Iznimno izrada UPU-a nije obvezna u slučajevima:

- sanacije ili izvođenja radova na održavanju zatečene lučke infrastrukture i ostalog dijela obale u zatečenom obliku
- održavanja zone prirodne obale
- prihrane plaža.

Članak 12.
Članak 17a. mijenja se i glasi:
Površina za plaže određuje se kao uređena i prirodna morska plaža.

Članak 13.
Članak 18. mijenja se i glasi:
Za planiranje izdvojenog građevinskog područja izvan naselja ugostiteljsko-turističke namjene određuju se sljedeći uvjeti:

- Lokacija turističke zone mora biti tako izabrana da ne ugrožava funkcioniranje postojećih naselja, te da maksimalno poštuje zaštićenu prirodnu i kulturnu baštinu i krajobrazne karakteristike prostora.
- Na području turističkih zona, osim stacionarnih programa turističke namjene mogu se locirati: ugostiteljski, trgovački, zabavni, sportsko-rekreacijski sadržaji, sve u sklopu istoga građevinskog područja.
- U turističkim zonama mogu se graditi slijedeći objekti:
  - hoteli
  - hotelska naselja
  - turistička naselja
  - auto-kampovi
- nova gradnja planira se u neizgrađenim dijelovima postojećih građevinskih područja samo kao kvalitativna i kvantitativna dopuna postojeće turističke ponude s višom kategorijom smještajnih građevina i pratećih sadržaja (sportsko-rekreacijski, ugostiteljski, uslužni, zabavni i slični) uz osobito izražene planske mjere poboljšanja infrastrukture i zaštite okoliša,
- nove smještajne građevine planiraju se na predjelima manje prirodne i krajobrazne vrijednosti,
- smještajne građevine te građevine pratećih sadržaja, potrebno je smještajem i veličinom, a osobito visinom uklopiti u mjerilo prirodnog okoliša,
- nove smještajne građevine, organizirane kao turističko naselje, planiraju se na načelu

sukladnosti arhitektonskog izraza s elementima autohtonog urbaniteta i tradicijske arhitekture,

- smještajna građevina u izdvojenom građevinskom području ugostiteljsko-turističke namjene (izvan naselja) planira se izvan pojasa najmanje 100 m od obalne crte,
- vrsta i kapacitet pratećih sadržaja i javnih površina određuje se proporcionalno u odnosu na svaku fazu izgradnje smještajnih građevina,
- jedna prostorna cjelina unutar izdvojenog građevinskog područja (izvan naselja) ugostiteljsko turističke namjene ne može biti veća od **15** ha.
- ovim Planom utvrđena su područja unutar kojih je moguće formirati više pojedinačnih cjelina ugostiteljsko-turističke namjene jedinstvenog urbanističkog koncepta, za koje je potrebno izraditi cjeloviti urbanistički plan uređenja,
- prostorna cjelina ugostiteljsko-turističke namjene širine veće od 500 m uz obalu, mora imati najmanje jedan javni cestovno-pješački pristup do obale,
- gustoća korištenja za nova ugostiteljsko-turistička područja može biti 50-120 kreveta/ha,
- izgrađenost građevne čestice ne može biti veća od 30%,
- koeficijent iskoristivosti građevne čestice ne može biti veći od 0,8,
- najmanje 40% površine svake građevne čestice ugostiteljsko-turističke namjene mora se urediti kao parkovni nasadi i prirodno zelenilo,
- prostorna cjelina ugostiteljsko-turističke namjene mora imati odgovarajući pristup na javno-prometnu površinu i unutar nje smješten pripadajući broj parkirališnih mjesta,
- Prilikom projektantskog osmišljavanja turističkih programa treba respektirati postojeće poljske puteve, suhozide i mocire kao naslijeđe pučkog graditeljstva. Dopuštene su samo neophodne manje korekcije radi odvijanja prometa. Preporuča se prirodne i stvorene vrijednosti koristiti kao oblikovni i fizički parametar nove strukture.
- U zonama ugostiteljsko-turističke namjene ~~mogu~~ može se formirati i ~~luke~~ privezište u funkciji zone s jasno definiranim javnim prostorom. Izgrađenost javnog prostora ~~luke~~ privezišta može biti najviše 10%. U ~~luci~~ obuhvatu privezišta se mogu smjestiti slijedeći sadržaji: ugostiteljstvo, trgovine, usluge, sportski i parkovno-rekreacijski sadržaji
- broj vezova jednog ili više privezišta u prostornoj cjelini ugostiteljsko-turističke namjene može biti najviše 20% ukupnog broja smještajnih jedinica te cjeline, ali ne više od 400 vezova,
- Turistička zona s privezištem mora se tretirati kao jedinstvena urbana cjelina.
- Područja auto-kampova moraju ispuniti elemente i mjerila za kategorizaciju kampa I ili II kategorije
- odvodnja otpadnih voda mora se riješiti zatvorenim kanalizacijskim sustavom s pročišćavanjem.
- Kamp (auto-kamp) planira se u izdvojenom građevinskom području izvan naselja ugostiteljsko-turističke namjene veličine do 15 ha uz poštivanje zatečene prirodne vegetacije, prirodnih dijelova obale i drugih vrijednosti prostora.
- U kampovima (auto-kampovima) smještajne jedinice ne mogu se planirati u pojasu najmanje 25 m od obalne crte.
- Smještajne jedinice u kampovima ne mogu se povezivati s tlom, na čvrsti način
- Unutar prostora kampa (auto-kampa) nije dozvoljena izgradnja čvrstih smještajnih jedinica niti betonskih platformi za smještaj tipskih (montažnih) smještajnih jedinica
- izgrađenost građevinskog područja kampa nije veća od 10%
- najmanje 40% površine građevinskog područja kampa mora biti uređeno kao parkovni nasadi i /ili prirodno zelenilo

Uz navedene uvjete za kampove (autokampove), mali kampovi (T3m) dodatno moraju poštovati uvjete:

1. minimalan broj smještajnih jedinica je 10
2. na područjima na kojima se ne planira priključenje na energetsku i vodoopskrbnu mrežu i odvodnju, mora se osigurati autonomna opskrba električnom energijom i vodom (obnovljivi izvori energije, desalinizatori, cisterne) te odvodnja putem bioloških septičkih jama (biopročistača)
3. maksimalna površina toga građevinskog područja je 10 000 m²
4. pri planiranju zahvata u najvećoj mogućoj mjeri sačuvati područja visokih šuma
5. duljina obalne linije zauzete tim građevinskim područjem ne može biti veća od duljine toga građevinskog područja prema kopnu

Dodatno, na području jugozapadne strane otoka Pašmana, u okviru zadanih površina u tablici Planirane turističke zone u prostoru ograničenja ZOP-a, prostornim planovima uređenja općina Pašman i Tkon mogu se planirati mali kampovi (Tm3) u kojima smještajne jedinice isključivo mogu biti: kamp mjesto i/ili kamp parcela i smještajne jedinice u građevinama za robinzonski smještaj. Na navedenim područjima nije dozvoljeno postavljanje kontejnera ili mobilnih kućica.

PPUO/G-om se mogu planirati površine ugostiteljsko turističke namjene unutar građevinskog područja naselja. Pri planiranju površina ugostiteljsko turističke namjene unutar građevinskog područja naselja PPUO/G-om potrebno je razmatrati sljedeće: posebnosti prostornog smještaja vodeći se vrjednovanjem šireg prostora naselja, program turističke izgradnje uz uvažavanje prihvatnog kapaciteta, izgrađenost i komunalnu opremljenost, urbanističku tipologiju izgrađene i planirane strukture, kapacitete postojeće i potrebu rekonstrukcije ili planiranja nove infrastrukture. Kriteriji za planiranje rasporeda, kategorije i veličine turističkih zona moraju se zasnivati na kapacitetu atrakcijske osnove i društveno gospodarskim kapacitetima, a ne isključivo na prostornim mogućnostima za smještaj turističko ugostiteljskih sadržaja.

Za planiranje površina ugostiteljsko-turističke namjene unutar građevinskog područja naselja određuju se sljedeći uvjeti:

- ukupna površina područja određena za ugostiteljsko turističke namjene unutar građevinskog područja naselja može biti do 20% građevinskog područja tog naselja
- unutar površina iz ovog članka mogu se graditi sljedeći objekti: hoteli, hotelska naselja, turistička naselja, turistički apartmani, lječilišne vrste i kampovi (auto-kampovi) s pratećim sadržajima
- lokacija turističke zone mora biti tako izabrana da ne ugrožava funkcioniranje postojećih naselja, te da maksimalno poštuje zaštićenu prirodnu i kulturnu baštinu i krajobrazne karakteristike prostora
- novu turističku izgradnju poticati u već postojećim zonama
- nova gradnja planira se u neizgrađenim dijelovima postojećih zona samo kao kvalitativna i kvantitativna dopuna postojeće turističke ponude s višom kategorijom smještajnih građevina i pratećih sadržaja (sportsko-rekreacijski, ugostiteljski, uslužni, zabavni i slični) uz osobito izražene planske mjere poboljšanja infrastrukture i zaštite okoliša
- kod rekonstrukcije postojećih ili izgradnje novih objekta odrediti višu ili visoku kategoriju smještajnih kapaciteta uz osiguranje visoke kvalitete prostora za prateće sadržaje i uređenje javnih površina, a strukturu smještajnih kapaciteta usmjeravati u hotelske

kapacitete više ili visoke kategorije
- nove smještajne građevine usitnjene strukture (turistička naselja, apartmani) planiraju se na načelu sukladnosti arhitektonskog izraza s elementima autohtonog urbaniteta i tradicijske arhitekture
- vrsta i kapacitet pratećih sadržaja i javnih površina određuje se proporcionalno u odnosu na svaku fazu izgradnja smještajnih kapaciteta
- prostorna cjelina ugostiteljsko-turističke namjene mora imati odgovarajući pristup na javno-prometnu površinu i unutar nje smješten pripadajući broj parkirališnih mjesta
- smještajna građevina s pripadajućim zemljištem u građevinskom području naselja unutar površine određene za ugostiteljsko-turističku namjenu planira se izvan postojećih javnih površina uz obalu
- za novoplanirane zone najmanje 40% svake građevne čestice ugostiteljsko turističke namjene mora se urediti kao parkovni nasadi i prirodno zelenilo, kod postojećih zona primjena ovog uvjeta obavezna je u slučajevima izgradnje u svrhu povećanja kapaciteta i/ili promjene koncepcije i organizacije postojeće zone
- unutar površine određene za mješovitu-pretežito stambenu namjenu kapacitet pojedinačne smještajne građevine može biti do 80 kreveta, na otocima do 50 kreveta
- planiranjem osigurati slobodan i nesmetan javni pristup i prolaz uz obalu.

Za planiranje kampova na površinama ugostiteljsko turističke namjene unutar građevinskog područja naselja primjenjuju se sljedeći uvjeti:
- kamp se planira unutar površine ugostiteljsko-turističke namjene uz poštivanje zatečene prirodne vegetacije, prirodnih dijelova obale i drugih vrijednosti prostora
- u kampovima smještajne jedinice i prateći sadržaji ne mogu se planirati u pojasu najmanje 25 m od obalne crte
- smještajne jedinice u kampovima ne mogu se povezivati s tlom na čvrsti način
- izgrađenost građevinskog područja kampa nije veća od 10%
- najmanje 40% površine građevinskog područja kampa mora biti uređeno kao parkovni nasadi i /ili prirodno zelenilo.

Članak 14.

Članak 18a. mijenja se i glasi:

Planom se omogućuje izgradnja i uređenje kamp-odmorišta, kao posebne vrste ugostiteljsko – turističkih objekata u kojima se pružaju usluge kampiranja za noćenje i kraći odmor gostiju.

Kamp-odmorišta ne moraju biti smještena unutar zona T3 (kampovi), već ih je moguće planirati na područjima drugih namjena unutar građevinskih područja naselja ili izvan uz prometnice, što će se detaljnije utvrditi PPUG/O-om.

Članak 15.

Dodaje se članak 18b. koji glasi:

Posebni uvjeti i mjere ublažavanja utjecaja pojedinih planiranih zona ugostiteljsko-turističke namjene na sastavnice i čimbenike okoliša te ciljeve očuvanja i cjelovitost područja ekološke mreže

- prilikom projektiranja i izgradnje zahvata unutar zone ugostiteljsko-turističke namjene Kotica (Grad Pag), uzeti u obzir nužnu udaljenost od speleoloških objekata od 200 m.
- iz zone ugostiteljsko-turističke namjene Kotica unutar područja ekološke mreže HR4000018 Paške stijene Velebitskog Kanala (Rt Sv. Nikola – Rt Fortica – Rt Mrtva)

isključiti ciljni stanišni tip 62A0 Istočno submediteranski suhi travnjaci (Scorzoneretalia villosae) koji nije u sukcesiji kako bi se očuvalo ovo ciljno stanište, koje je ujedno i pogodno stanište za obitavanje ciljnih vrsta kopnena kornjača, crvenkrpica i dalmatinski okaš.

- u daljnjim fazama razvoja zone ugostiteljsko turističke namjene Mlinica (Općina Povljana), društvene sadržaje i smještajne kapacitete planirati na minimalnoj udaljenosti od 50 m od istočnog i sjevernog ruba zone, a u tih 50 m osigurati zaštitni zeleni pojas više vegetacije (neinvazivne). Sadržaje unutar zone koncipirati na način koji destimulira korisnika prostora u korištenju obalnog prostora te prostora ornitološkog posebnog rezervata Veliko i Malo blato.

- prije planiranja lokacija za smještaj infrastrukture u zoni ugostiteljsko-turističke namjene Mlinica provesti „in situ“ istraživanje kojim će se utvrditi rasprostranjenost i način korištenja područja od strane ugroženih vrsta ornitofaune te, u skladu s rezultatima istraživanja, smještaj infrastrukture planirati na način da se izbjegnu značajni utjecaji najugroženiju ornitofaunu.
- na području zone ugostiteljsko turističke namjene Mlinica, u suradnji s ornitolozima odrediti zone mira za ciljne vrste, s naglaskom na eju livadarku i morskog kulika, koje potencijalno gnijezde u širem području ove zone. U slučaju nailaska na kolonije navedenih vrsta, s ciljem sprječavanja uznemiravanja, zabraniti kretanje unutar zone mira tijekom gniježđenja.
- prilikom razvoja zona ugostiteljsko-turističke namjene Slatinica (Grad Zadar), Kotica (Grad Pag), Luže (Grad Pag), Velika Kurela (Općina Pakoštane) područja u najvećoj mogućoj mjeri očuvati u prirodnom stanju u svrhu zaštite ugroženih rijetkih staništa i staništa vrsta.
- zone ugostiteljsko-turističke namjene Suha Punta (Općina Kukljica), Ljoka (Općina Preko), Kobiljak (Općina Preko), Andrijalova gora (Općina Preko) i Pilatuša – Madona (Općina Pakoštane) planirati izvan ugroženog i rijetkog stanišnog tipa šljunčani žalovi pod halofitima, koje je pogodno za gniježđenje ptica. Također, prilikom razvoja zone, područje u najvećoj mogućoj mjeri očuvati u prirodnom stanju u svrhu zaštite ptica.
- na području zona ugostiteljsko-turističke namjene Uz Kumenat – Sjever, Uz Kumenat (Grad Biograd nm), Slatinica (Grad Zadar), Ljoka, Batalaža – sjever, Andrijalova Gora (Općina Preko), Velika Kurela, Pilatuša – Madona (Općina Pakoštane), Mandre – istok (Općina Kolan) i Paška rebra 2/Koprva -zapad (Grad Pag) površine obrasle gušćim sklopovima grmlja i drveća (površine čija je pokrovnost krošnjama veća od 50 %) uključiti u njihov budući sadržaj.
- za zone ugostiteljsko turističke namjene Trstenik 1, Trstenik 2, Magazin, Hunjci, Luže (Grad Pag), Ljoka, Muline – Supetar, Andrijalova gora (Općina Preko) Veliki Karantun (Općina Kukljica) i Mletak (Općina Privlaka) u okviru projektne dokumentacije zona hotela i turističkih naselja izraditi elaborat krajobraznog uređenja s ciljem poštivanja autentičnosti elemenata kulturnog krajobraza.
- pri planiranju kampova u zonama ugostiteljsko-turističke namjene:
  Trstenik 1, Trstenik 2, Hunjci (Grad Pag), Solinice 2 (Općina Kolan), Mlinica (Općina Povljana), Ljevače (Općina Pakoštane), Slatinica (Grad Zadar), Suha Punta (Općina Kukljica) i Pustograd (Općina Tkon) obvezno je u okviru projektne dokumentacije izraditi elaborat krajobraznog uređenja uz poštivanje zatečene prirodne vegetacije, prirodnih dijelova obale i drugih vrijednosti prostora te kod izbora biljnog materijala koristiti isključivo autohtone vrste lokalnih biocenoza. Sanitarni i drugi prateći sadržaji moraju biti izgrađeni najmanje 70 m od obalne crte.

- prilikom razvoja zone ugostiteljsko-turističke namjene Konjska (Grad Pag) unutar područja ekološke mreže HR1000023 SZ Dalmacija i Pag, infrastrukturu postavljati izvan staništa tršćaka, u svrhu zaštite staništa ciljnih vrsta ornitofaune.
- iz zone ugostiteljsko-turističke namjene Magazin (Grad Pag), unutar područja ekološke mreže HR4000018 Paške stijene Velebitskog Kanala (Rt Sv. Nikola – Rt Fortica – Rt Mrtva) isključiti ciljni stanišni tip 62A0 Istočno submediteranski suhi travnjaci (Scorzoneretalia villosae) kako bi se očuvalo ovo ciljno stanište, koje je ujedno i pogodno stanište za obitavanje ciljnih vrsta kopnena kornjača, crvenkrpica i dalmatinski okaš.
- izgradnju infrastrukture u zoni ugostiteljsko-turističke namjene Paška rebra 2/ Koprva - zapad (Grad Pag) ograničiti izvan suvislo obraslih šumskih staništa.
- na području zona Suha Punta (Kukljica) te Ljoka (Općina Preko) ne planirati gradnju na području rasprostranjenosti ciljnog stanišnog lipa 1170 Grebeni POVS HR3000419 J. Molat-Dugi-Komat-Žirje-Zlarin-Murter- Pašman-Ugljan-Rivanj-Sestrunj-Molat.“
- otpadne vode koje se ispuštaju unutar slivova osjetljivog i eutrofnog područja tretirati na uređaju za pročišćavanje otpadnih voda koji je potrebno projektirati na način da se na njemu pročišćuju i hranjive tvari u sanitarnim otpadnim vodama.

Članak 16.

Članak 19. mijenja se i glasi:

Ovim Planom određena je mreža postojećih i planiranih morskih luka koje se dijele na:

- luke otvorene za javni promet: državnog (međunarodnog), županijskog i lokalnog značaja
- luke posebne namjene: vojne luke, luke nautičkog turizma, sportske luke, ribarske luke, luke u funkciji marikulture, industrijske luke, brodogradilišta

Morske luke navedene su u točki 2.1. Građevine od važnosti za Državu i točki 2.2. Građevine od važnosti za Županiju, i ucrtane u grafičkom prilogu (kartografski prikaz 2.1. Infrastrukturni sustavi - prometni i telekomunikacijski sustav).

Lučko područje je područje morske luke, a može obuhvaćati jedan ili više morskih i kopnenih prostora (lučki bazen) koji se koristi za obavljanje lučkih djelatnosti.

Lučko područje luke otvorene za javni promet državnog (međunarodnog) značaja utvrđuje se Odlukom nadležnog Ministarstva o donošenju lučkog područja.

Lučko područja luke otvorene za javni promet županijskog i lokalnog značaja utvrđuje se Odlukom Županijske skupštine.

Na razini PPUO/G potrebno je u grafičkom prilogu plana ucrtati postojeća i planirana lučka područja prema odredbama PPŽ-a.

Za postojeće luke otvorene za javni promet (luke za koje je donesena Odluka o lučkom području), u grafičkom prilogu PPUO/G ucrtat će se lučko područje prema Odluci.

Za planirane luke otvorene za javni promet, (nerazvrstane luke za koje nije donesena Odluka o lučkom području) u grafičkom prilogu PPUO/G, planirati će se lučko područje prema potrebama općine/grada, a u skladu s prostornim i maritimnim mogućnostima.

Ukoliko postoji potreba za izmjenom postojećih lučkih područja (proširenje, smanjene ili dodavanje novog lučkog bazena), takva izmjena prikazat će se u grafičkom dijelu PPUO/G kao planirano lučko područje.
Za planiranje novih ili promjenu postojećih lučkih područja potrebno je zatražiti suglasnost nadležne lučke uprave, (Županijske lučke uprave, Lučke uprave Zadar). Odluku o utvrđivanju novog lučkog područja donosi nadležno tijelo (Županijska skupština, Ministarstvo).

Za postojeće luke posebne namjene, u grafičkom prilogu PPUO/G ucrtat će se lučko područje prema koncesiji ili drugom važećem aktu nadležnog tijela.
Za planirane luke posebne namjene, u grafičkom prilogu PPUO/G planirat će se lučko područje prema prostornim uvjetima i maritimnim mogućnostima, te zatražiti suglasnost nadležnog tijela.

Članak 17.
Dodaje se članak 19a. koji glasi:
PPŽ-om su određeni lučki prostori, odnosno lokacije, koje su namjenjene za izgradnju i korištenje luka. Unutar lučkog prostora moguće je planirati više luka (u skladu sa tablicom u nastavku).
Maksimalni kapaciteti lučkih prostora (broj vezova) određeni su Planom i navedeni u tablici.
Ukupni kapacitet svih luka unutar jednog lučkog prostora ne smije prelaziti maksimalni kapacitet, naveden u tablici. Za luke otvorene za javni promet taj kapacitet uključuje i kapacitet svih pripadajućih lučkih bazena.

Luke otvorene za javni promet imaju prioritet u lučkom prostoru pa je planiranje luka posebne namjene u istom lučkom prostoru moguće ukoliko se ne ugrožava djelatnost luke otvorene za javni promet. Za planiranje luke posebne namjene u lučkom prostoru u kojem je luka otvorena za javni promet potrebno je zatražiti uvjete i suglasnost nadležne lučke uprave.

U sljedećoj tablici određeni su lučki prostori s lukama koje se mogu planirati unutar pojedinog lučkog prostora u skladu sa uvjetima PPŽ-a, te je utvrđen maksimalni kapacitet za lučki prostor:

	OPĆINA/GRAD	NASELJE	LOKACIJA - lučki prostor	luka otvorena za javni promet	Luke posebne namjene *	KAPACITET
1.	Biograd n/M	Biograd n/M	Luka i uvala Jaz	županijski značaj		<1000
2.	Biograd n/M	Biograd n/M	Kornat		3	<900
3.	Biograd n/M	Biograd n/M	Bošana		3	<300
4.	Biograd n/M	Biograd n/M	Ilirija Biograd		3	<150
5.	Bibinje	Bibinje	uvala Jaz	lokalni značaj		<400
6.	Bibinje	Bibinje	Lipauska		3	<200
7.	Jasenice	Rovanjska	Rovanjska	lokalni značaj	3	<200
8.	Jasenice	Maslenica	Maslenica	lokalni značaj	3	<200
9.	Kukljica	Kukljica	Pod Forča - Rasovica		3	<400
10.	Nin	Nin	Nin	lokalni značaj		<200
11.	Nin	Zaton	uvala Dražnik	lokalni značaj	3	<200
12.	Novigrad	Novigrad	luka Novigrad	lokalni značaj		<200

13.	Novigrad	Pridraga	Pridraga	lokalni značaj		<100
14.	Kali	Kali	luka Kali	lokalni značaj		<200
15.	Kali	Kali	uvala Batalaža	lokalni značaj		<300
16.	Kali	Kali	Mala Lamljana	lokalni značaj	3, 8	<200
17.	Kolan	Mandre	luka Mandre	lokalni značaj	8	<300
18.	Kukljica	Kukljica	luka Kukljica	lokalni značaj		<400
19.	Obrovac	Karin	Karin Slana	nerazvrstana planirana		<100
20.	Obrovac	Ribnica	uvala Dumičina	nerazvrstana planirana		<100
21.	Pag	Pag	luka Pag	županijski značaj	3	<400
22.	Pag	Proboj	luka Proboj	lokalni značaj	3	<400
23.	Pag	Košljun	Košljunski zaliv	lokalni značaj	3	<600
24.	Pag	Miškovići	Fortica	županijski značaj		<200
25.	Pag	Šimuni	luka Šimuni	lokalni značaj	3	<500
26.	Pag	Smokvica	uvala Smokvica	lokalni značaj		<200
27.	Pag	Vlašići	uvala Ričina	lokalni značaj		<200
28.	Pag	Miškovići	luka Miškovići	lokalni značaj		<200
29.	Pag	Dinjiška	Dinjiška uvala	lokalni značaj	8	<200
30.	Pakoštane	Pakoštane	luka Pakoštane	lokalni značaj	3	<500
31.	Pakoštane	Drage	uvala Dugovača	lokalni značaj	3	<500
32.	Pakoštane	Drage	Dolaška Draga	lokalni značaj		<200
33.	Pakoštane	Vrgada	uvala Sv. Andrija	lokalni značaj	3	<200
34.	Pakoštane	Vrgada	luka Vrgada	lokalni značaj		<200
35.	Pašman	Kraj	luka Kraj	lokalni značaj	3	<200
36.	Pašman	Neviđane	luka Neviđane	lokalni značaj	3	<200
37.	Pašman	Dobropoljana	luka Dobropoljana	lokalni značaj	3	<200
38.	Pašman	Banj	luka Banj	lokalni značaj	3	<200
39.	Pašman	Ždrelac	luka Ždrelac	lokalni značaj	3	<200
40.	Pašman	Barotul	Barotul	lokalni značaj		<200
41.	Pašman	Pašman	Lučina	lokalni značaj	3	<200
42.	Pašman	Mrljane	Taline	lokalni značaj	3	<200
43.	Posedarje	Vinjerac	luka Vinjerac	lokalni značaj		<200
44.	Posedarje	Posedarje	luka Posedarje	lokalni značaj		<300
45.	Povljana	Povljana	luka Povljana	lokalni značaj	3	<400
46.	Preko	Preko	Jopan	županijski značaj		<200
47.	Preko	Rivanj	luka Rivanj	lokalni značaj		<200
48.	Preko	Ugljan	uvala Muline	lokalni značaj		<200
49.	Preko	Ošljak	luka Ošljak	lokalni značaj		<200
50.	Preko	Poljana	luka Poljana	lokalni značaj		<200
51.	Preko	Sutomišćica	uvala Sutomišćica	lokalni značaj	3	<500
52.	Preko	Sestrunj	uvala Hrvatin	lokalni značaj		<200
53.	Preko	Sestrunj	uvala Kablin	lokalni značaj		<200
54.	Preko	Ugljan	Selo	lokalni značaj		<400
55.	Preko	Lukoran	luka Lukoran	lokalni značaj		<200
56.	Preko	Ugljan	Čeprljanda	lokalni značaj		<200
57.	Preko	Preko	luka Preko	lokalni značaj	3	<400
58.	Preko	Ugljan	uvala Kobiljak	lokalni značaj	3	<200
59.	Preko	Ugljan	uvala Batalaža	lokalni značaj		<100

60.	Privlaka	Privlaka	luka Privlaka	lokalni značaj		<200
61.	Privlaka	Privlaka	uvala Loznica	lokalni značaj		<200
62.	Ražanac	Ljubač	Ljubačka vala	lokalni značaj		<200
63.	Ražanac	Rtina	uvala Plamići	lokalni značaj		<200
64.	Ražanac	Ražanac	luka Ražanac	lokalni značaj		<200
65.	Sali	Zaglav	uvala Triluke	županijski značaj		<500
66.	Sali	Brbinj	luka Brbinj	županijski značaj		<200
67.	Sali	Božava	uvala Božavćica	lokalni značaj		<200
68.	Sali	Brbinj	uvala Jaz	lokalni značaj		<200
69.	Sali	Zverinac	uvala Zverinac	lokalni značaj		<200
70.	Sali	Dragove	luka Dragove	lokalni značaj		<200
71.	Sali	Luka	uvala Luka	lokalni značaj		<200
72.	Sali	Žman	uvala Žmanšćica	lokalni značaj	8	<200
73.	Sali	Savar	uvala Dražica	lokalni značaj		<200
74.	Sali	Soline	uvala Solišćica	lokalni značaj		<200
75.	Sali	Veli Rat	luka Veli Rat	lokalni značaj	3	<200
76.	Sali	Sali	luka Sali	lokalni značaj	7	<200
77.	Sali	Verunić	luka Verunić	lokalni značaj		<200
78.	Sali	PP Telašćica	uvala Mir	lokalni značaj		<200
79.	Sali	PP Telašćica	uvala Čušćica	lokalni značaj		<200
80.	Sali	Božava	Zagračina	nerazvrstana planirana		<200
81.	Starigrad	Starigrad	luka Starigrad - Paklenica	lokalni značaj		<500
82.	Starigrad	Seline	Seline - luka	lokalni značaj		<300
83.	Starigrad	Tribanj - Krušćica	uvala Lubardić	lokalni značaj		<200
84.	Sukošan	Sukošan	luka Sukošan	lokalni značaj	2	700
85.	Sukošan	Bibinje - Sukošan	luka Dalmacija		3	1500
86.	Sv. Filip i Jakov	Sv. Filip i Jakov	Sv. Filip i Jakov	lokalni značaj		<500
87.	Sv. Filip i Jakov	Sv. Petar	Sv. Petar	lokalni značaj	3	<300
88.	Sv. Filip i Jakov	Turanj	Turanj	lokalni značaj	3	<400
89.	Tkon	Tkon	luka Tkon	županijski značaj	3, 2	<500
90.	Tkon	Tkon	Ugrinići	lokalni značaj		<200
91.	Tkon	Tkon	Gangaro	nerazvrstana planirana		<50
92.	Vir	Vir	Luka	lokalni značaj	3	<300
93.	Vir	Vir	uvala Prezida	lokalni značaj	3	<300
94.	Vir	Vir	uvala Lučica	lokalni značaj		<300
95.	Vir	Vir	uvala Sapavac	lokalni značaj		<300
96.	Vir	Vir	uvala Biskupnjača	lokalni značaj		<300
97.	Vir	Vir	uvala Slatinica	lokalni značaj		<300
98.	Vir	Vir	Miljkovica luka		3	<300
99.	Vrsi	Vrsi	od uvale Školjić do M. Jaza	lokalni značaj	3,7	<400
100	Zadar	Zadar	Borik		3	<400

101	Zadar	Zadar	Bregdetti	lokalni značaj	7	<400
102	Zadar	Zadar	Diklo	lokalni značaj		<200
103	Zadar	Zadar	Dražanica	lokalni značaj		<200
104	Zadar	Zadar	Foša	lokalni značaj		<200
105	Zadar	Zadar	Jazine	lokalni značaj		<600
106	Zadar	Zadar	Maestral	lokalni značaj		<200
107	Zadar	Zadar	uvala Vrulje		3	<400
108	Zadar	Zadar	Vitrenjak		6	<600
109.	Zadar	Silba	Mul	lokalni značaj		<400
110	Zadar	Silba	uvala Žalić	županijski značaj		<200
111	Zadar	Olib	luka Olib	lokalni značaj	3	<200
112	Zadar	Premuda	uvala Loza	lokalni značaj		<200
113	Zadar	Ist	uvala Široka	lokalni značaj		<300
114	Zadar	Ist	uvala Kosirača	lokalni značaj		<200
115	Zadar	Škarda	uvala Trate	lokalni značaj		<200
116	Zadar	Zapuntel	luka Zapuntel	lokalni značaj		<200
117	Zadar	Brgulje	luka Brgulje	lokalni značaj		<200
118	Zadar	Molat	uvala Lučina	lokalni značaj		<200
119	Zadar	Mala Rava	uvala Lokvina	lokalni značaj		<200
120	Zadar	Veli Iž	Veli Iž	lokalni značaj	3	<200
121	Zadar	Mali Iž	Bršanj	lokalni značaj		<200
122	Zadar	Mali Iž	Komoševa	lokalni značaj		<200
123	Zadar	Premuda	uvala Krijal	lokalni značaj		<200
124	Zadar	Vela Rava	uvala Marnica	lokalni značaj		<200
125	Zadar	Mali Iž	Knež	lokalni značaj		<200
126	Zadar	Kožino	Primorje	lokalni značaj		<200
127	Zadar	Petrčane	uvala Petrčane	lokalni značaj		<200
128	Obrovac	Obrovac	Obrovac	nerazvrstana planirana		<100

(napomena: vršni kapaciteti za luke otvorene za javni promet međunarodnog (državnog) značaja određuje nadležna lučka uprava, vršni kapaciteti za sidrišta određuju se koncesijom. Luke posebne namjene (brodogradilišta, ribarske , industrijske luke i luke u funkciji marikulture) za koje se ne određuje maksimalni kapacitet i ne planiraju se u okviru lučkih prostora sa više luka navedene su u točkama 2.1 Građevine od važnosti za Državu i 2.2 Građevine od važnosti za Županiju)

*(2 – brodogradilište, 3 - luka nautičkog turizma, 6 - sportska luka, 7 - ribarska luka, 8 - luka u funkciji marikulture)

Navedeni kapaciteti odnose se kumulativno za za cijeli lučki prostor, a uključuju i izdvojene lučke bazene luka otvorenih za javni promet. UPU-om treba odrediti optimalni broj vezova ovisno o prostornim mogućnostima i maritimnim uvjetima.

Članak 18.

Dodaje se članak 19b. koji glasi:

Za gradnju nove lučke infrastrukture ili rekonstrukciju postojeće koja za posljedicu ima nasipavanje ili drugi graditeljski zahvat kojima se bitno mijenjaju obilježja područja (urbana preobrazba), obvezna je izrada UPU-a uz poštivanje općih uvjeta gradnje i uređenja.

Opći uvjeti gradnje i uređenja prostora luka:

- u lukama se mogu formirati sljedeći sadržaji: šetnice, zelene površine, benzinske postaje, trgovine, sportsko-rekreacijske i ugostiteljske djelatnosti te prateći infrastrukturni sustavi
- naselje s pripadajućom lukom mora se tretirati kao jedna urbana cjelina
- prostorni obuhvati luka posebne namjene moraju biti usklađene s postojećim volumenima unutar matičnog naselja
- potrebno je izgraditi ceste visoke razine uslužnosti do gradskih (mjesnih) trajektnih luka i do luka posebne namjene
- potrebno je onemogućiti negativni utjecaj na postojeće i planirane plaže

Dozvoljeno je odmuljivanje luka u skladu sa prethodno izrađenom Studijom odmuljivanja za područje luke.

Članak 19.

Dodaje se članak 19c. koji glasi:

Uz poštivanje općih uvjeta gradnje i uređenja morskih luka za luke posebne namjene određeni su i posebni uvjeti:

Luke nautičkog turizma

- Prostorno i funkcionalno rješenje luke nautičkog turizma određuje se UPU-om
- Ukupna građevna (bruto) površina svih zgrada ne može biti veća od 15% površine kopnenog dijela luke,
- zgrade unutar luke nautičkog turizma mogu biti katnosti najviše P+1
- visina zgrada je maksimalno 8 m
- preporuča se da morski dio lučkog područja (akvatorij) luke nautičkog turizma zauzima do 2/3 ukupne površine luke.
- nije dozvoljena izgradnja luka nautičkog turizma u kontaktu s jezgrom naselja, radi generiranja kolnog prometa, prohodnosti obalnog prostora i očuvanja autentičnosti vizura
- U lučkim prostorima s više luka, moguće je planirati luke nautičkog turizma s minimalnim propisanim uvjetima u pogledu izgradnje, uređenja i opreme
- Suhe marine moguće je planirati unutar luka nautičkog turizma i u gospodarskim zonama unutar ili izvan naselja.

Luka nautičkog turizma može imati i izdvojeni lučki bazen koji je moguće planirati na lokacijama na kojima je PPŽ-om planirana luka nautičkog turizma.

Prostorni obuhvat izdvojenog lučkog bazena mora biti prikazana u grafičkom dijelu PPUO/G.

Kapacitet takvog izdvojenog lučkog bazena određen je maksimalnim kapacitetom

predmetnog lučkog prostora uz poštivanje navedenih prioriteta luke otvorene za javni promet u tom lučkom prostoru.
UPU luke nautičkog turizma obuhvaća i izdvojeni lučki bazen ukoliko je sastavni dio iste.

Sportske luke

PPŽ-om su određene sportske luke državnog značaja.
Prostornim planom uređenja općine/grada moguće je planirati sportske luke unutar GP naselja. Minimalna udaljenost između sportskih luka je 1 kilometar.
Sportska luka može se dodijeliti samo udruzi registriranoj za obavljanje sportske djelatnosti.
Maksimalni kapacitet sportske luke planirane prostornim planom uređenja općine/grada je 50 vezova.
Za planiranje sportske luke potrebno je zatražiti suglasnost nadležnog županijskog upravnog tijela.

Luke u funkciji marikulture

Dozvoljava se postavljanje montažnog objekta visine do 4 m, građevinske površine do 30 m^2, te silosa za hranjenje ribe visine u skladu s tehnološkim procesom i smještajem u neposrednoj blizini kaveza.
U svrhu priveza dozvoljava se uređenje obale do 10 m^1.

Ribarske luke

- Služe za prihvat i smještaj ribarskih plovila, te su opremljene uređajima i opremom za ukrcaj/iskrcaj ribarskih plovila, prostorom za manipulaciju ulovom i opskrbu ribarskih plovila.
- uvjeti izgradnje ribarskih i gospodarskih sadržaja, te prostorni obuhvat luke odrediti će se prostornim planovima općina/gradova.

Industrijske luke

- služe za privez plovnih objekata i iskrcaj/ukrcaj tereta koji je namijenjen za potrebe proizvodnog procesa ovlaštenika koncesije
- uvjeti izgradnje, te prostorni obuhvat luke odrediti će se prostornim planovima općina/gradova

Brodogradilišta

- služe za izgradnju novih plovila i remont postojećih
- uvjeti izgradnje te prostorni obuhvat brodogradilišta odrediti će se prostornim planovima uređenja općina/gradova

Članak 20.

Dodaje se članak 19d. koji glasi:

Nautičko sidrište je morski prostor na kojem je omogućeno sidrenje plovnih objekata i koje je opremljeno opremom za sigurno sidrenje plovnih objekata.

Lokacije nautičkih sidrišta navedene su u točki 2.2. Građevine od važnosti za Županiju, i ucrtane u grafičkom prilogu (kartografski prikaz 2.1. Infrastrukturni sustavi - prometni i telekomunikacijski sustav).

Dodatno se mogu odrediti lokacije za nautička sidrišta u PPUG/O-ovima ako za to postoje maritimni uvjeti. Za planiranje novih lokacija za nautička sidrišta potrebno zatražiti suglasnost nadležnog upravnog tijela i lučke kapetanije.

Nautička sidrišta se mogu planirati unutar ili izvan lučkih prostora.

Ukoliko je nautičko sidrište unutar lučkog prostora ne smije ugrožavati ostale luke i plovni put.

Ukoliko je u lučkom prostoru planirano nautičko sidrište, i luka nautičkog turizma, dozvoljeno je korištenje nautičkog sidrišta do izgradnje luke nautičkog turizma

Nautičko sidrište može imati jedno ili više polja.

Minimalna udaljenost nautičkog sidrišta od obale je 50 metara, a iznimno može biti i manja ukoliko nije uz GP naselja, postojeće zone ugostiteljsko-turističke namjene ili plaže.

Lokacijska dozvola za nautička sidrišta izdaje se temeljem ovog Plana.

Izvan lučkih prostora planirane su lokacije za interventne priveze

Interventni privez - služi za privremeni prihvat plovila u slučaju vremenskih nepogoda i za prihvat plovila interventnih službi. Dozvoljava se uređenje obale do 10 m^1 u svrhu sigurnog priveza brodova.

Članak 21.

Članak 20. mijenja se i glasi:

Planom je utvrđen i načelno prikazan (grafički prilog br. 1.1.) prostorni raspored svih izdvojenih građevinskih područja sportsko-rekreacijske namjene izvan naselja, definirana je vrsta osnovne sportske namjene. Granice ovih građevinskih područja, detaljni uvjeti uređenja terena i gradnje sportskih građevina i pratećih sadržaja kao i uvjeta infrastrukturnih priključaka i opskrbe, te detaljni uvjeti zaštite prostora odredit će se PPU-om općine (grada).

Iznimno se utvrđuju posebni uvjeti:

- <u>za zone golf igrališta (R1):</u>

- broj rupa pojedinog golf igrališta ovisi o površini zone obuhvata golf igrališta i prirodnim uvjetima lokacije, a može biti:

broj rupa	min. površina	max. površina
18	70 ha	120 ha
27	100 ha	160 ha

- ukoliko se zone golf igrališta nalaze u blizini vodozaštitnog područja izvorišta ili drugih vrijednih vodenih površina potrebno je provesti mjere zaštite nadzemnih ili podzemnih voda ili mora uz obvezatnu izgradnju zatvorenog sustava odvodnje drenažnih voda, kao i pročišćavanje i ponovna uporaba drenažnih voda

- za sve zone golf igrališta potrebno je poštivati odredbe Pravilnika o uvjetima za utvrđivanje zona sanitarne zaštite izvorišta („Narodne novine“, br. 66/11, 47/13), a na prostoru planiranog golf igrališta „Bokanjačko blato“ potrebno je izuzeti površinu koja zahvaća drugu zonu sanitarne zaštite izvorišta
- izgradnja smještajnih kapaciteta unutar zone pratećih i smještajnih objekata treba osigurati min. 200 m^2 po postelji
- max. smještajnih kapaciteta unutar zone pratećih i smještajnih objekata uvjetovan je kriterijem od min. 200 m^2 po postelji
- planovima nižeg reda obavezno opisati predviđeni način osiguranja vode za potrebe zalijevanja (akumulacije, podzemna voda, prikupljanje kišnice i sl.)

Golf igralište planira se u prostoru ograničenja ZOP-a tako da je pojas najmanje 25 m od obalne crte uređen kao javno zelenilo.

Prirodnu obalu očuvati bez značajnijih izmjena obalne linije, nasipavanja i otkopavanja obale. Prilikom izgradnje golf igrališta osim provođenja mjera zaštite arheoloških i etnozona, obvezno je kvalitetne elemente krajobraza (terasaste kulture, suhozidne gradnje i suhozide) sačuvati i bez bitnih izmjena uklopiti u obuhvat i koncepciju golf igrališta.

Golf igralište može se planirati tako da je najveća dopuštena izgrađenost pratećim sadržajima u obuhvatu zahvata u prostoru određena na način da je kig 0,02, a kis 0,05, s tim da se za izračun kig-a i kis-a ne može uzeti veća obračunska površina od 120 ha za igralište s 18 polja, a ista se može planiranjem daljnjih devet polja povećati za najviše 40 ha, odnosno planiranjem daljnjih 18 polja za najviše 80 ha.

Prilikom planiranja golf igrališta uvrstiti tehnička rješenja kojima će se omogućiti korištenje optimalnih količina hranjivih tvari.
U okviru projektne dokumentacije za gradnju golfskih igrališta koja se predlažu u zonama sanitarne zaštite izvorišta provesti detaljnije vodoistražne radove - mikrozoniranje kako bi se spriječilo narušavanje kakvoće vode za ljudsku potrošnju.

Za navodnjavanje golfskih igrališta, u najvećoj mogućoj mjeri, posebice tijekom turističke sezone, koristiti skupljenu kišnicu i pročišćenu otpadnu vodu s vlastitog uređaja za pročišćavanje.
Obavezna je izgradnja zatvorenog sustava pročišćavanja i odvodnja otpadnih voda kompleksa pratećih sadržaja te ponovna uporaba istih voda radi navodnjavanja.

Područja izvan zelenih površina golfskih igrališta ne tretirati kemijskim sredstvima za zaštitu bilja niti prihranjivati gnojivima.

Dijelove prirodnog terena unutar zona golf igrališta pri projektiranju planirati tako da obuhvaćaju pretežno područja rijetkih i ugroženih stanišnih tipova (suhi i kamenjarski travnjaci, obalna područja).

- za cjeloviti kompleks Šepurine koji obuhvaća dvije načelno određene zone i to
  - sportsko rekreacijsku zonu
  - zonu ugostiteljsko turističke namjene (T2)

U sklopu sportsko-rekreacijske zone moguće je pored osnovnih djelatnosti u funkciji sporta i rekreacije rekonstruirati zatečene građevine i graditi nove u cilju razvoja zone kao namjenskog parka koji pored osnovne djelatnosti može sadržavati i komplementarne aktivnosti.
Komplementarne aktivnosti su rekreacija, ugostiteljstvo, trgovina, zabava, edukacija i druge slične namjene.

U sklopu zone ugostiteljsko turističke namjene (T2) planirano je uređenje turističkog naselja s pratećim sadržajima max. kapaciteta 1000 kreveta i max. veličine 20 ha.
Mogućnost gradnje pojedinih sadržaja i koncept organizacije i načina uređenja cjelovitog kompleksa utvrdit će se prostorno-programskom studijom koju je potrebno izraditi u skladu s investicijskim programom korisnika i ostalim značajnim dokumentima, uz prethodnu detaljnu analizu zatečenog stanja.
Planom definirani načelni položaj i oblik T2 i R zona, moguće je preoblikovati i/ili izmjestiti na drugu prikladniju lokaciju unutar cjelovitog kompleksa, ukoliko se to pokaže opravdanim u postupku izrade prostorno-programske studije.

- za izgradnju sportsko-rekreacijskih sadržaja izvan građevinskog područja

Izvan građevinskog područja moguća je izgradnja sportsko-rekreacijskih igrališta na otvorenom s pratećim zgradama. Prostor izvan građevinskog područja na kojem se namjerava graditi sportsko-rekreacijsko igralište na otvorenom može se planirati na predjelima manje prirodne i krajobrazne vrijednosti tako da:
1. izgrađenost zgradama u obuhvatu zahvata u prostoru sportsko-rekreacijskog igrališta na otvorenom nije veća od 4%
2. najmanje 30% obuhvata zahvata u prostoru bude uređeno kao parkovni nasadi i prirodno zelenilo.

Članak 22.
Dodaje se članak 20a. koji glasi:
Sve planirane građevine u zonama sportsko-rekreacijske namjene priključiti na sustav javne odvodnje odmah po uspostavi sustava odvodnje i pročišćavanja sanitarnih otpadnih voda, a do tada osigurati postavljanje nepropusne sabirne jame te njeno pražnjenje putem ovlaštene osobe.
Prilikom razvoja sportsko-rekreacijskih zona područja u najvećoj mogućoj mjeri očuvati u prirodnom stanju zadržavajući autohtonu vegetaciju u svrhu zaštite ugroženih i rijetkih staništa i vrsta.

Članak 23.
Dodaje se članak 20b. koji glasi:
Posebni uvjeti i mjere ublažavanja utjecaja pojedinih planiranih zona sportsko-rekreacijske namjene na sastavnice i čimbenike okoliša te ciljeve očuvanja i cjelovitost područja ekološke mreže

- za planirano golf igralište Gaj (Općina Sukošan) te zone sportsko-rekreacijske namjene Krši i Uvala Poljice prilikom projektiranja zahvata osigurati zatvoreni sustav odvodnje oborinskih i drenažnih voda uz prethodno pročišćavanje prije ispuštanja u recipijent.
- odmaknuti zone sportsko-rekreacijske namjene Mišnjak i Pašmanski zaglav izvan ugroženog i rijetkog stanišnog tipa šljunčani žalovi pod halofitima, koje je pogodno za gniježđenje ptica. Također, prilikom planiranja zone, područje u najvećoj mogućoj mjeri očuvati u prirodnom stanju u svrhu zaštite ptica.
- prilikom razvoja golf igrališta Gaj, područje u najvećoj mogućoj mjeri očuvati u prirodnom stanju u svrhu zaštite ugroženih i rijetkih stanišnih tipova i staništa vrsta, a površine obrasle gušćim sklopovima grmlja i drveća (površine čija je pokrovnost krošnjama veća od 50 %) uključiti u budući sadržaj.

- prilikom razvoja zone sportsko-rekreacijske namjene Povljana jug, izgradnju infrastrukturnih objekata ograničiti izvan područja rijetkih i ugroženih stanišnih tipova (vlažni travnjaci i obalna područja).
- prilikom razvoja zone sportsko-rekreacijske namjene Uvala Poljice područje u najvećoj mogućoj mjeri očuvati u prirodnom stanju u svrhu zaštite ugroženih i rijetkih stanišnih tipova i staništa vrsta.
- na području zona sportsko-rekreacijske namjene Mišnjak i Pilatuša – Madona površine obrasle gušćim sklopovima grmlja i drveća (površine čija je pokrovnost krošnjama veća od 50 %) uključiti u njihov budući sadržaj.
- prilikom razvoja golf igrališta Pašmanski zaglav, površine obrasle gušćim sklopovima grmlja i drveća (površine čija je pokrovnost krošnjama veća od 50 %), a posebno ukoliko se nalazi na nagibu većem od 12°, uključiti u budući sadržaj.
- prilikom razvoja golf igrališta Pašmanski zaglav unutar područja ekološke mreže HR3000419 J. Molat-Dugi-Komat-Zirje-Zlarin-Murter-Pašman-Ugljan-Rivanj-Sestrunj-Molat ne graditi na ciljnom stanišnom tipu 1170 Grebeni niti na ciljnom stanišnom tipu 8330 Preplavljene ili dijelom preplavljene morske špilje ukoliko se on utvrdi na području obuhvata zahvata prilikom izgradnje.
- prilikom razvoja golf igrališta Pašmanski zaglav unutar područja ekološke mreže HR3000019 Uvala Soline ne graditi na ciljnom stanišnom tipu 1160 Velike plitke uvale i zaljevi ukoliko se on utvrdi na području obuhvata zahvata prilikom izgradnje.
- zonu sportsko-rekreacijske namjene Povljana jug unutar područja ekološke mreže HR1000023 SZ Dalmacija i Pag planirati izvan stanišnog tipa NKS F.3.2. Supralitoralni šljunci i kamenje i C.2.5.1. Ilirsko-submediteranske livade rječnih dolina.
- Prilikom razvoja zone sportsko-rekreacijske namjene Povljana jug potrebno je ishoditi stručno mišljenje, posebne uvjete odnosno suglasnost nadležnog Konzervatorskog odjela za zahvate na zaštićenoj ili evidentiranoj kulturnoj baštini kao i u njezinoj neposrednoj blizini. Provesti arheološki terenski pregled područja na kojima se predviđaju novi zahvati u prostoru. U slučaju pronalaska arheoloških nalazišta ili nalaza radove odmah prekinuti i o tome obavijestiti nadležno tijelo. Opseg, vrstu i metodologiju arheoloških istraživanja ili nadzora odredit će nadležno tijelo.

Članak 24.

Članak 24. mijenja se i glasi:

Poljoprivredne farme se grade izvan građevinskih područja naselja kada uvjetni broj grla ima nepovoljan utjecaj na kvalitetu življenja u naselju ili njihov tehnološki proces zahtijeva smještaj pratećih građevina uz poljoprivredne i druge negradive površine.

U sklopu farmi iz prethodnog stavka moguća je izgradnja i uređenje pratećih agro-turističkih i edukativno-promotivnih i sl. sadržaja, što će se detaljnije obraditi u sklopu PPUO/G.

Građevine namijenjene poljoprivrednoj proizvodnji (poljodjelska proizvodnja, stočarska proizvodnja, prerada poljodjelskih i stočarskih prozvoda) mogu se graditi isključivo na površinama na kojima se ta djelatnost obavlja. Ove građevine ne mogu se graditi na osobito vrijednom i vrijednom poljoprivrednom zemljištu, te je Prostornim planom Općine i Grada potrebno odrediti područja unutar poljoprivrednog zemljišta na kojima je moguće graditi ove građevine, te propisati detaljne uvjete gradnje uz uvjete zaštite okoliša i prirode

Izvan građevinskog područja, na poljoprivrednom zemljištu I. i II. bonitetne klase iznimno se može planirati izgradnja gospodarskih objekata u funkciji obavljanja poljoprovredne djelatnosti:

- građevine za pohranu poljoprivrednih strojeva i alata, te poljoprivrednih proizvoda, kao i građevine za čuvanje voćnjaka i vinograda mogu se graditi na poljoprivrednom zemljištu lošije kvalitete, površine 2000 m^2 i većim, i to kao prizemnice, brutto razvijene površine do

30 m^2, visine vijenca 3 m, kamenog ziđa, dvostrešnog krova, prekrivenog kamenim pločama ili kupom kanalicom. Moraju biti udaljene od ograde najviše 2 m.

- građevine za sklanjanje stoke i peradi (štale) - mogu se graditi na poljoprivrednom zemljištu lošije kvalitete, površine ovisno o broju stoke i peradi, ne moraju biti priključene na objekte infrastrukture.
- objekti za uzgoj stoke i peradi (farme, peradarnici) - mogu se graditi na poljoprivrednom zemljištu lošije kvalitete, veličine ovisno o broju stoke, odnosno peradi, uz obveznu infrastrukturnu opremljenost.
- Maksimalna izgrađenost parcele može biti 40%, a objekti se mogu graditi na udaljenostima od građevinskih područja, prikazanim u slijedećoj tablici:

TABLICA 20: PRIKAZ UDALJENOSTI OD GRAĐEVINSKIH PODRUČJA

Stoka krupnog zuba	Udaljenost	Stoka sitnog zuba	Udaljenost	Perad	Udaljenost
kom	m	kom	m	kom	m
do 150	200	do 200	100	do 1000	50
150-350	300	200-750	100	1000-5000	50
preko 350	500	preko 750	200	preko 5000	100

- Farme se ne mogu planirati na područjima određenim ovim planom kao vrijedan krajolik, niti na zaštićenim područjima prirodne i kulturne baštine.
- Na vodozaštitnim područjima farme se mogu planirati u skladu s važećim Pravilnikom o uvjetima za utvrđivanje zona sanitarne zaštite izvorišta.
- Iznimno, na području Parka prirode Velebit , do donošenja PPPO PP Velebit , moguće je Prostornim planom uređenja Općine i Grada kroz tekstualni i grafički dio planirati farme uz propisivanje uvjeta zaštite prirode i okoliša, te očuvanja krajobraznih vrijednosti. Na području Parka prirode Velebit, farme se ne mogu planirati na lokalitetima kulturne baštine, u prostoru ograničenja ZOP-a, na vizualno izloženim područjima, niti na područjima značajnih vizura.

Članak 25.

Članak 24a. mijenja se i glasi:

U cilju razvoja seoskog turizma i omogućavanja prerade i pohrane poljoprivrednih proizvoda dozvoljava se formiranje područja izgradnje samostalnih stambeno-gospodarskih objekata i/ili kompleksa na poljoprivrednim površinama nižeg boniteta.

Stambene i gospodarske građevine u prostornom smislu moraju sačinjavati funkcionalnu cjelinu uz racionalno korištenje prostora. Nije dozvoljena disperzna gradnja, već je moguće formirati jedinstveno i cjelovito područje gradnje stambenih i gospodarskih građevina u kojima se mogu pružati ugostiteljske i turističke usluge seoskog turizma.

Max. visina građevina je 6,0 m

Max broj etaža je 3

Max katnost je Po+P+1

Max površina podruma je 1000 m^2

Max građevinska bruto površina nadzemnih etaža uvjetovana je veličinom posjeda prema sljedećim kriterijima:

<u>na površinama od 2,0 ha -10,0 ha</u>

1.5% površine uz uvjet da max. dozvoljena površina ne prelazi 500 m^2

<u>na površinama većim od 10,0 ha</u>

1.5% površine uz uvjet da max. dozvoljena površina ne prelazi 3000 m^2
Stambene jedinice u funkciji agroturizma mogu se graditi u sklopu glavne građevine ili kao pomoćne građevine te nije dozvoljeno njihovo izdvajanje iz kompleksa.
Za izgradnju građevina za preradu i pohranu poljoprivrednih proizvoda (uljare, vinski podrumi, sušare i sl.) iznimno su moguća odstupanja od dozvoljene visine ukoliko tehnološki proces to zahtijeva.
Mogućnost izgradnje građevina na poljoprivrednim površinama podrazumijeva bavljenje poljoprivredom kao registriranom osnovnom djelatnošću, te se provedbeni akt pratećih sadržaja u funkciji agroturizma može izdati isključivo registriranim subjektima koje obavljaju poljoprivrednu djelatnost na poljoprivrednom gospodarstvu, a obuhvaća sljedeće organizacijske oblike: obiteljsko poljoprivredno gospodarstvo, obrt registriran za obavljanje poljoprivredne djelatnosti ili pravna osoba registrirana za obavljanje poljoprivredne djelatnosti.
Odobrenje za građenje može se izdati samo na površinama koje su privedene svrsi, zasađene trajnim nasadima na min 70% površine.
Iznimno, za područje otoka Paga i drugih jedinica lokalne samouprave koji razvijaju stočarstvo kao primarnu poljoprivrednu granu, veličina posjeda , ukoliko se radi o pašnjačkim površinama, računa se na način da je 1ha pašnjaka = 0,25 površine zasađene trajnim nasadima.

Članak 26.
Članak 28. mijenja se i glasi:
Planom su određene postojeće lokacije za eksploataciju mineralnih sirovina na osnovu "Rudarsko-geološke studije mineralnih sirovina Zadarske županije za tehničko-građevni kamen, građevni morski pijesak, gips te karbonatnu sirovinu".

Postojeće lokacije za eksploataciju mineralnih sirovina

ARHITEKTONSKI-GRAĐEVNI KAMEN

OPĆINA/GRAD	LOKACIJA
Općina Gračac	Javornik
Općina Gračac	Javornik I
Općina Gračac	Velika Popina
Grad Obrovac	Linjača
Grad Obrovac	Marići-Kruševo
Općina Jasenice	Romanovac-Velebit

TEHNIČKO-GRAĐEVNI KAMEN

OPĆINA/GRAD	LOKACIJA
Grad Benkovac	Busišta 2
Grad Benkovac	Busišta
Grad Benkovac	Busišta-kamen
Grad Benkovac	Čardak

Grad Benkovac/Općina Polača	Grbovača
Grad Benkovac	Kosa
Grad Benkovac	Vidukin gaj
Općina Gračac	Borje
Općina Gračac	Gola glava
Općina Gračac	Kaldrma
Općina Gračac	Lipovača
Općina Gračac	Škorića brdo
Općina Gračac	Vodica
Općina Gračac	Vugonje
Općina Jasenice	Puča
Općina Novigrad	Pridraga
Općina Novigrad	Pridraga 2
Grad Obrovac	Kruševo-Stari gaj
Grad Pag	Gorica
Grad Pag	Žestoko
Općina Pašman	Skalice
Općina Polača	Zapužane-Zdrug
Općina Polača	Zapužane
Općina Zemunik Donji	Sječa

KARBONATNA SIROVINA ZA INDUSTRIJSKU PRERADU

OPĆINA/GRAD	LOKACIJA
Općina Polača	Zapužane
Grad Obrovac	Kruševo-Stari gaj

GIPS

OPĆINA/GRAD	LOKACIJA
Općina Gračac	Begluci
Općina Gračac	Tankosići
Općina Gračac	Vojvodići

GRAĐEVNI PIJESAK I ŠLJUNAK

OPĆINA/GRAD	LOKACIJA
Općina Privlaka	Privlački gaz
Općina Ražanac	Boćetnica
Općina Vir	Otok Vir-polje 1
Općina Vir	Otok Vir-polje 2
Grad Zadar	Otok Molat

MORSKA SOL

OPĆINA/GRAD	LOKACIJA
Grad Nin	Nin
Grad Pag	Pag
Grad Pag	Dinjiška

CIGLARSKA GLINA

OPĆINA/GRAD	LOKACIJA
Grad Nin	Rašinovac
Općina Škabrnja	Rosulja
Općina Škabrnja	Kozjak
Općina Ražanac	Ljubač

BOKSIT-PROIZVODNA SANACIJA

OPĆINA/GRAD	LOKACIJA
Grad Obrovac	Kruševo - Stari gaj

Za postojeća eksploatacijska polja, koja se nalaze u III. zoni sanitarne zaštite u kojoj je zabranjena podzemna i površinska eksploatacija prema Pravilniku o utvrđivanju zona sanitarne zaštite („Narodne novine, broj 66/11 i 47/13“), daje se mogućnost provođenja detaljnih vodoistražnih radova – mikrozoniranja kojim je moguće dokazati da se lokacije nalaze u zoni u kojoj je dozvoljena eksploatacija mineralnih sirovina (IV. zona).
Temeljem "Rudarsko-geološke studije mineralnih sirovina Zadarske županije za tehničko-građevni kamen, građevni morski pijesak, gips te karbonatnu sirovinu" utvrđeno je da izdana koncesijska odobrenja za naprijed navedene lokacije eksploatacijskih polja zadovoljavaju potrebe na području županije, te ista se ne planiraju proširivati niti otvarati nova.

Iznimno za arhitektonski kamen utvrđene su potencijalne površine za eksploataciju na području Općine Gračac, za koje je potrebno izvršiti daljnja istraživanja kojima će se utvrditi mogućnosti i uvjeti eksploatacije.

Za istraživanje i eksploataciju “benkovačkog arhitektonskog kamena” Planom se utvrđuje područje omeđeno naseljima: Paljuv, Pridraga, Bruška, Brgud, Kožlovac i Korlat, u skladu sa grafičkim prilogom Plana (list br. 1. Korištenje i namjena prostora).
Lokacije za istraživanje i eksploataciju “benkovačkog arhitektonskog kamena”, utvrđuju se prostornim planovima uređenja općina i gradova unutar područja iz prethodnog stavka.
Kameni otpad pri dobivanju "benkovačkog arhitektonskog kamena" moguće je koristiti za tehničku sanaciju otkopanih prostora i kao sirovinu za tehničko-građevni kamen. Tehnička sanacija te biološka i krajobrazna rekultivacija trebaju biti sastavni dio tehnološkog procesa eksploatacije. Uvjeti za eksploataciju trebaju sadržavati i obavezu i uvjete sanacije koja se mora vršiti i tijekom eksploatacije te je u tom smislu potrebno osigurati potrebne količine jalovine na samom eksploatacijskom polju. Studijom procjene utjecaja na okoliš potrebno je detaljno razraditi i opravdati maksimalne količine kamenog otpada koje će se koristiti kao sirovina za tehničko građevni kamen uz osiguranje potrebne količine kamenog otpada za tehničku sanaciju eksploatacijskog prostora sukladno rudarskoj dokumentaciji i prijedlogu sanacije.

Kriteriji za određivanje novih zona (istražnih odnosno eksploatacijskih polja „benkovačkog arhitektonskog kamena“) svih navedenih lokacija za istraživanje i iskorištavanje mineralnih sirovina su:

- istraživanje mineralnih sirovina ne može se obavljati na mjestima i na način koji ugrožava podzemne vode i more
- lokacija mora biti na sigurnoj udaljenosti od naselja, ugostiteljsko-turističkih i sportsko-rekreacijskih područja
- istraživanje i eksploatacija mineralnih sirovina nije dozvoljena na prostoru na kojem se nalaze javne prometnice, vodoprivredni objekti i uređaji, vojni objekti i groblja, te na prostoru iznad ili ispod elektroenergetskih postrojenja
- iskorištavanje mineralnih sirovina ne može se izvoditi uz zaštićenu spomeničku i kulturnu baštinu i zaštićene prirodne vrijednosti
- min. udaljenost za istraživanje i eksploataciju mineralnih sirovina od naprijed navedenih područja i objekata mora biti u skladu s posebnim propisom
- nije dopuštena eksploatacija šljunka uz jezera i vodotoke, kao ni šljunka i pijeska uz obalu mora u ZOP-u
- mora se prilagoditi krajoliku
- transport sirovina mora biti izvan područja naselja

U prostorima postojećih kamenoloma koji su u funkciji (eksploataciji) moguće je organizirati reciklažu (inertnog) građevinskog otpada ukoliko prostorne mogućnosti to dozvoljavaju.

Eksploatacijska polja u ZOP-u (Skalice na Pašmanu, Gorica i Žestoko na Pagu) ostaju u funkciji isključivo za potrebe izgradnje na otoku.

Postojeći kamenolomi, unutar ZOP-a na lokaciji općine Bibinje (Lavčević) i Općine Vrsi (Velika Rasovača) ostaju u funkciji do isteka koncesije, nakon čega će se prenamijeniti u skladu s uvjetima PPUO-a.

Članak 27.

Iza članka 28. dodaje se članak 28.a koji glasi:

Planom su određene površine za istraživanje ugljikovodika (istražni prostori) na osnovi Okvirnog plana i programa istraživanja i eksploatacije ugljikovodika na kopnu. Postojeći istražni prostori na području županije su Dinaridi-14 i Dinaridi-15. Dozvole za istraživanje i eksploataciju ugljikovodika se izdaju temeljem Odluke o izdavanju dozvole za istraživanje i eksploataciju ugljikovodika koju donosi Vlada. Nakon završenih istražnih radova, potvrđenih rezervi ugljikovodika (Rješenje o utvrđivanju količina i kakvoći rezervi), utvrđivanja eksploatacijskog polja (Rješenje o utvrđivanju eksploatacijskog polja), izradi i provjeri projekta razrade i eksploatacije, te ispunjavanja ostalih uvjeta propisanih Zakonom o istraživanju i eksploataciji ugljikovodika („Narodne novine", broj 52/18, 52/19 i 30/21) se izdaje dozvola za pridobivanje ugljikovodika koju izdaje ministarstvo nadležno za energetiku. Istražni prostori iii dijelovi istražnih prostora ugljikovodika mogu se prenamijeniti u eksploatacijska polja ugljikovodika bez izmjene ovog Plana, te Odredbama ovog Plana ako navedeni prostori ispunjavaju odgovarajuće propisane zahtjeve, pod uvjetom da je u skladu s propisima o istraživanju i eksploataciji ugljikovodika i osnovnim smjernicama iz ovog Plana. Eksploatacijska polja mogu svojom površinom biti ista iii manja od površine istražnog prostora te unutar istog istražnog prostora može biti formirano više eksploatacijskih polja. Nakon dovršetka radova investitor je dužan provesti sanaciju istražnog prostora ili eksploatacijskog polja ugljikovodika na kojem su smješteni objekti i postrojenja u skladu sa Zakonom o istraživanju i eksploataciji ugljikovodika te posebnim propisima koji se odnose na zaštitu okoliša i prirode, sigurnost ljudi i imovine i zaštitu zdravlja.

Aktivnosti se odvijaju sukladno navedenim uvjetima neposredne provedbe zahvata u prostoru državnog značaja:

a. Površine i zahvati za koje se mogu izdavati provedbeni akti
(1) Temeljem neposredne provedbe ovog Plana mogu se izdavati provedbeni akti za istraživanje i eksploataciju ugljikovodika i to za:
- objekte i postrojenja te sve građevine unutar površina za istraživanje, površina planiranih za iskorištavanje/eksploataciju i eksploatacijskih polja (budućih, novih i starih),
- nova eksploatacijska polja ugljikovodika za koja ovim planom nisu određeni oblik i veličina, ali će biti predložena provjerenim elaboratom o rezervama,
- cjevovode od planiranih bušotina do spoja na postojeći sabirno-transportni sustav unutar i izvan eksploatacijskih polja,
- infrastrukturne, pomoćne i prateće građevine, sve što je u funkciji naftno-rudarskih radova istraživanja i eksploatacije.
(2) Nova eksploatacijska polja moguće je, bez izmjene ovoga Plana utvrditi temeljem propisa koji uređuju istraživanje i eksploataciju ugljikovodika i Odredaba ovog Plana.

b. Uvjeti za izdavanje provedbenih akata za bušotinske radne prostore
Neposrednom provedbom ovog Plana mogu se izdavati provedbeni akti za naftno-rudarske objekte i postrojenja, ako se osi bušotine planiraju:
- na udaljenosti većoj od visine tornja uvećane za 10 % od zaštitnog pojasa plovnog kana/a, željeznice, dalekovoda,
- na udaljenosti većoj od 30m od ruba pojasa autoceste, državne i lokalne ceste,
- na udaljenosti većoj od 15 m od industrijskih, šumskih i nerazvrstanih cesta.

c. Uvjeti za izdavanje provedbenih akata za cjevovode koji su u funkciji ugljikovodika
(1) Neposrednom provedbom ovog Plana mogu se izdavati provedbeni akti za cjevovode (naftovodi, plinovodi i produktovodi), kada su:
- izvan građevinskih područja, osim građevinskih područja gospodarske namjene proizvodne planiranih ovim Planom,
- izvan površina posebne namjene, postojećih infrastrukturnih koridora, te područja posebnih uvjeta korištenja i posebnih ograničenja u korištenju i primjene posebnih mjera uređenja i zaštite, osim iznimno, uz suglasnost i u skladu s posebnim uvjetima nadležnog javnopravnog tijela,
- izvan šuma posebne namjene, osim iznimno ako ne utječu na razloge zbog kojih su proglašene, odnosno prema uvjetima nadležnog tijela
- izvan područja ciljnih staništa ekološke mreže i staništa ciljnih vrsta, osim iznimno, ako ne ugrožavaju očuvanje staništa i vrsta, te cjelovitost ekološke mreže
- pri izboru trase cjevovoda, projektiranju i izgradnji osigurani stabilnost cjevovoda, zaštita okoliša i prirode minimalne udaljenosti cjevovoda navedene su u točki g. ovog članka.
(2) Neposrednom provedbom ovog Plana mogu se izdavati provedbeni akti za naftno-rudarske objekte, građevine i postrojenja, bez obzira nalaze li se na formiranim zasebnim česticama ili u sklopu površina druge namjene.
(3) Pojedini zahvati u prostoru mogu biti u funkciji vise eksploatacijskih polja.

d. Površine izuzete od lociranja naftno-rudarskih objekata i postrojenja tijekom istraživanja i eksploatacije
(1) Neposrednom provedbom ovog Plana ne mogu se izdavati provedbeni akti za naftno rudarske objekte i postrojenja i izvođenje zahvata u prostoru koji se ne smatraju građenjem, unutar površina planiranih za eksploataciju i eksploatacijskih polja, ako se planiraju na sljedećim područjima:

- vodotocima i jezerima,
- inundacijskom pojasu unutar 250m uz vodotoke i jezera- inundacijskom pojasu unutar 1000 m uz velike rijeke,
- I. zoni sanitarne zaštite izvorišta,
- građevinskom području, osim ako se to omogući postupcima procjene/ocjene utjecaja zahvata na okoliš;

(2) Minimalna udaljenost građevina, naftno-rudarskih objekata i postrojenja od područja i površina iz stavka 1. utvrđuje se temeljem smjernica i kriterija posebnih propisa i posebnih uvjeta nadležnih javnopravnih tijela.

e. Ograničenja za istraživanje i eksploataciju

(1) Neposrednom provedbom ovog Plana mogu se izdavati akti za građenje ili rekonstrukciju naftno-rudarskih objekata i postrojenja i izvođenje zahvata u prostoru koji se ne smatraju građenjem, ali uz određena ograničenja, a to su:
- unutar područja ekološke mreže koja su manja od 10000 ha ne provoditi istražno bušenje vezano uz ugljikovodični potencijal i eksploataciju ugljikovodika,
- unutar područja ciljnih staništa ekološke mreže i staništa ciljnih vrsta ne provoditi istražno bušenje i eksploataciju, osim ako ne ugrožavaju očuvanje staništa i vrsta te cjelovitost ekološke mreže

(2) Neposrednom provedbom ovog Plana mogu se izdavati akti za naftno-rudarske objekte, građevine i postrojenja izvan površina posebne namjene, izvan postojećih i planiranih infrastrukturnih koridora, te izvan područja posebnih uvjeta korištenja i posebnih ograničenja u korištenju i primjene posebnih mjera uređenja i zaštite, osim iznimno, uz suglasnost i u skladu s posebnim uvjetima nadležnog javnopravnog tijela.

(3) Detaljni uvjeti smještaja pojedinih naftno-rudarskih objekata i postrojenja te trasa cjevovoda, temeljem zakonskih i podzakonskih odredaba, utvrđuju se u postupcima procjene utjecaja zahvata na okoliš ili u postupcima ocjene o potrebi procjene utjecaja zahvata na okoliš.

(4) Ne planirati naftno-rudarske objekte i postrojenja unutar granica postojećih ili planiranih gospodarskih zona ugostiteljsko-turističke i sportsko-rekreacijske namjene.

f. Infrastrukturni objekti za zahvate koji se odnose na naftno-rudarske aktivnosti

Svi zahvati koji se odnose na naftno-rudarske aktivnosti:
- moraju imati osiguran pristup na javnu prometnu površinu (izuzev prometne i linijske infrastrukture),
- sva potrebna parkirališta moraju se riješiti unutar obuhvata zahvata iii na način utvrđen odlukama odnosne jedinice lokalne samouprave,
- instalacije vodovoda i odvodnje otpadnih voda moraju se priključiti na javnu mrežu, ako ista nije izvedena, riješiti izgradnjom alternativnih sustava (bunara, cisterni, internih pročistača, nepropusnih septičkih jama i slično),
- instalacije niskog napona mogu se priključiti na javnu niskonaponsku elektroenergetsku mrežu ili riješiti putem vlastitog izvora.

g. Udaljenosti naftno-rudarskih objekata i postrojenja od drugih zahvata u prostoru

(1) Najmanja udaljenost bušotinskih radnih prostora te otpremnih, centralnih, mjernih, sabirnih i kompresorskih stanice mora iznositi:
- najmanje 200 m od građevinskih područja naselja, izdvojenih građevinskih područja naselja, izdvojenih građevinskih područja izvan naselja, osim od izdvojenih građevinskih područja izvan naselja gospodarske namjene-proizvodne planiranih ovim planom,
- najmanje 200 m od sportske, sportsko-rekreacijske i slične namjene određene ovim planom izvan građevinskih područja,

- najmanje 200 m od površina posebne namjene, postojećih i planiranih infrastrukturnih koridora, te područja posebnih uvjeta korištenja i posebnih ograničenja u korištenju i primjene posebnih mjera uređenja i zaštite, osim iznimno, uz suglasnost i u skladu s posebnim uvjetima nadležnog javnopravnog tijela,
- najmanje 100m od suma posebne namjene, osim iznimno, ako ne utječu na razloge zbog kojih su proglašene.

(2) Najmanja udaljenost cjevovoda (spojnih, otpremnih i magistralnih) unutar i izvan planiranih i novih eksploatacijskih polja mora iznositi:
- najmanje 50 m od građevinskih područja naselja, izdvojenih građevinskih područja naselja, izdvojenih građevinskih područja izvan naselja, osim od izdvojenih građevinskih područja izvan naselja gospodarske namjene-proizvodne planiranih ovim planom,
- najmanje 50 m od sportske, sportsko-rekreacijske i slične namjene određene ovim planom izvan građevinskih područja,
- najmanje 30m od površina posebne namjene, postojećih i planiranih infrastrukturnih koridora, te područja posebnih uvjeta korištenja i posebnih ograničenja u korištenju i primjene posebnih mjera uređenja i zaštite, osim iznimno, uz suglasnost i u skladu s posebnim uvjetima nadležnog javnopravnog tijela,
- najmanje 50 m od šuma posebne namjene, osim iznimno, ako ne utječu na razloge zbog kojih su proglašene.

h. Zaštitni i sigurnosni prostori

(1) Zaštitni sigurnosni prostor oko pojedinih naftno-rudarskih objekata i postrojenja unutar eksploatacijskih polja ugljikovodika, spojnih plinovoda između plinskih stanica, priključnih plinovoda od bušotina do plinskih stanica, otpremnih kondenzatovoda i otpremnih tehnoloških plinovoda između plinskih stanica određen je Zakonom o osnovama sigurnosti transporta naftovodima i plinovodima, Pravilnikom o tehničkim normativima pri istraživanju i eksploataciji nafte, zemnih plinova i slojnih voda i Pravilnikom o tehničkim uvjetima i normativima za siguran transport tekućih i plinovitih ugljikovodika magistralnim naftovodima i plinovodima te naftovodima i plinovodima za međunarodni transport.

(2) Ograničenja prema drugim zahvatima čija svrha nije iskorištavanje ugljikovodika:
- oko izgrađene bušotine ugljikovodika zaštitna i požarna zona iznosi 30 m. Kod trajno napuštenih bušotina (likvidirane- kanal bušotine se nalazi 1,5-2 m pod zemljom), sigurnosna zaštitna zona u kojoj je zabranjeno graditi građevine za boravak i rad ljudi iznosi 3 m u polumjeru oko osi kanala trajno napuštene bušotine,
- međusobne udaljenosti različitih instalacija i način njihova križanja definirani su posebnim propisima i sastavni su dio posebnih uvjeta.

Članak 28.

Članak 29. mijenja se i glasi:

Temeljem Studije korištenja i zaštite mora i podmorja na području Zadarske županije, te temeljem naknadnih revizija, određena su područja lokacija marikulture (kartografski prikaz 1.3.) za svaki trenutno postojeći pojedini vid marikulture tako da se područje Županije dijeli u četiri pravilnikom (Pravilnik o kriterijima za utvrđivanje područja za akvakulturu na pomorskom dobru, "Narodne novine", br. 106/18.) propisane vrste zona:

- zona A_1 – područja određena za marikulturu. Svaka druga djelatnost koja bi se razvijala ne smije biti štetna za uvjete uzgoja ribe i školjkaša (Košara-Žižanj)
- zona A_2 – područja u kojima marikultura ima visoki prioritet, ali se dozvoljavaju i druge djelatnosti

  (uzgoj ribe: Fulija-Kudica, Mrđina-Lamjana, Dugi otok - od rta Gubac do rta Žman, Zverinac, Gira, Iž - Srednji otok, Iž - Vela Sveža, Velo Žalo i Vrgada, Dinjiška – šire

područje rta Fortica, Lukar). Na ovim lokacijama dozvoljava se i uzgoj školjkaša u polikulturi s ribom, u skladu s važećim propisima za uzgoj školjkaša.

(uzgoj školjkaša: Novigradsko more - isključujući Karin i uključujući Novsko ždrilo, Velebitski kanal - u području od Modriča do rta Pisak - Seline, uvala Ljubač, SI obala otoka Paga – od Goluberje do Čiker od Srbljine, dijelovi uvale Dinjiška i dijelovi uvale Stara Povljana, područje Pakoštane-Drage, SI od otočića Veliki i Mali Žavinac do kopnene obale)

U zonama A_1 i A_2 kapacitet uzgoja odredit će se posebnim propisima koji uređuju zaštitu okoliša i prirode. Za zonu uzgoja školjkaša Novigradsko more određen je maksimalni kapacitet 1000 tona daganja godišnje.

- zona A_3 – područja u kojima se pod određenim uvjetima dozvoljavaju ograničeni oblici marikulture i u kojima ona služi kao dopunski sadržaj drugim dominantnim djelatnostima (Kablin, Dumboka, Olib, Vičija bok - Rava, Velebitski kanal od uvale Šilje Žetarica do rta Kozjača i od Dugog rta do županijske granice).

U zoni A_3 za uzgoj ribe u količini većoj od 100 tona obvezna je izrada Studije utjecaja na okoliš (SUO), a za uzgoj ribe u količini manjoj od 100 tona ako je udaljenost između dva uzgajališta manja od 1 km.

- zona A_4 – područja koja nisu pogodna za marikulturu

U skladu s tim procijenjeni su kapaciteti pojedinih lokacija. Kapaciteti pojedinih lokacija na kojima će se odvijati uzgoj u količinama za koji je obvezna izrada SUO, utvrdit će se putem postupka procjene utjecaja na okoliš.

Uzgoj na otvorenom moru planiran je izvan navedenih zona jugozapadno od vanjskih, pučinskih otoka, na udaljenosti cca 2-3 km od obale. Za primjenu navedenih tehnologija potrebno je izraditi Plan korištenja zone.

Unutar uzgajališta na području svih zona dozvoljeno je obavljanje i drugih komplementarnih gospodarskih djelatnosti (turistički obilazak uzgajališta, organizirano ronjenje na uzgajalištu, degustacija i prodaja proizvoda, skladištenje vina na morskom dnu i slično).

Mrijestilišta morskih riba i školjkaša mogu biti locirana bilo gdje na kopnu ili moru i izvan građevinskih područja naselja, vodeći računa da se radi o građevinama koje po svojoj prirodi zahtijevaju smještaj na obali, a u skladu sa Studijom korištenja i zaštite mora i podmorja na području Zadarske županije.

Uzgoj na kopnu (mrijestilišta i uzgajališta ribe i drugih morskih i slatkovodnih organizama) je moguć u gospodarskim zonama i zonama određenim za morsku i slatkovodnu akvakulturu.
Ovim Planom utvrđuju se lokacije za mrijestilište na području Grada Nina i Općine Novigrad, uz mogućnost formiranja i novih zona izvan građevinskih područja naselja ukoliko se ukaže potreba za istim u skladu sa prostornim mogućnostima, a što će se odrediti prostornim planovima općina i gradova.

Instalacije za uzgoj školjkaša moraju biti smještene najmanje 50 m od obale. Iznimno, moguće je i na manjoj udaljenosti ukoliko nije u blizini GP naselja, zona ugostiteljsko turističke namjene i /ili plaže.

Nužno je inaugurirati praksu integralnog upravljanja obalnim područjem kao najprikladnijeg odgovora na prepoznate postojeće i dolazeće probleme, uz zaštitu obalnog područja i pažljivog gospodarenja njegovim resursima, a sve u skladu sa Studijom korištenja i zaštite mora i podmorja. To znači da će se lokacije za uzgoj pratiti i ukoliko se pokaže da određena lokacija ne odgovara moguće je izmještanje unutar dozvoljenih zona.
Kao temelj provođenja integralnog upravljanja nužno je provoditi Program praćenja stanja okoliša i onečišćenja obalnog područja Zadarske županije što podrazumijeva izradu Programa kriterija za pojedine djelatnosti koje će se odvijati u prostoru i za njihovu

međusobnu usklađenost, a sve u skladu s mjerama koje propisuje Studija korištenja i zaštite mora i podmorja i postojeća zakonska regulativa. Kriterije je potrebno prilagoditi u odnosu na četiri vrste zona, a za zonu A_2 (Lamjana - Mrđina, Novigradsko more - Novsko ždrilo) potrebno je izraditi studiju početnog stanja i Program korištenja prostora.

Unutar prostora ograničenja ZOP-a se ne može planirati uzgoj plave ribe.
Pri planiranju područja marikulture prostornim planom grada, odnosno općine, moguće je propisati viši prostorni standard od onog propisanog planom više razine, do donošenja planova nove generacije.

Lokacijsku dozvolu za pojedino uzgajalište ribe unutar planom utvrđenih zona na pomorskom dobru moguće je ishoditi temeljem prostornog rješenja kojim će se potvrditi usklađenost odabrane lokacije s posebnim propisima koji uređuju kriterije o pogodnosti dijelova pomorskog dobra za uzgoj riba i drugih morskih organizama, te posebnim propisima zaštite okoliša i zaštite prirode.
Lokacijsku dozvolu za pojedino uzgajalište za uzgoj školjkaša unutar planom utvrđenih zona moguće je ishoditi temeljem prostornog rješenja kojim će se potvrditi usklađenost odabrane lokacije s posebnim propisima koji uređuju sigurnost hrane, standard kakvoće voda, razvrstavanje uzgojnih područja za školjkaše u razrede koji podliježu službenoj kontroli hrane životinjskog podrijetla, te posebnim propisima zaštite okoliša i zaštite prirode.
U svim zonama koje su određene za uzgoj školjkaša nije dopušteno ispuštanje otpadnih voda, osim iz kategorije marikulture.

U zonama za marikulturu gdje nije planirana izgradnja luke dozvoljeno je graditi priveze za plovila koja se koriste u marikulturi i to na način da dužina obale koja se koristi može biti do 1,3 puta veća od ukupne dužine plovila na uzgajalištu.

Osim uzgoja riba i školjkaša, u svim zonama se omogućuje i uzgoj drugih morskih organizama.

5. UVJETI ODREĐIVANJA GRAĐEVINSKIH PODRUČJA I KORIŠTENJA IZGRAĐENA I NEIZGRAĐENA DIJELA PODRUČJA

5.1. Uvjeti gradnje unutar građevinskih područja

Članak 29.
Članak 38. mijenja se i glasi:
Kategorije izgrađenih i neizgrađenih dijelova GP-a moraju biti određene u PPUO/G.

5.2. Uvjeti gradnje izvan građevinskih područja

Članak 30.
Članak 40. mijenja se i glasi:
Izvan građevinskog područja može se planirati izgradnja:

1. infrastrukture
2. građevina obrane
3. građevina namijenjenih poljoprivrednoj proizvodnji te poljoprivredno-gospodarski sklopovi sa gospodarsko-poljoprivrednim sadržajima, u skladu s člankom 24 ovih Odredbi
4. građevina namijenjenih gospodarenju u šumarstvu i lovstvu
5. područja gospodarskog korištenja pomorskog dobra i uređenje plaža
6. istraživanje i eksploatacija mineralnih sirovina
7. reciklažnih dvorišta za građevinski otpad s pripadajućim postrojenjima, asfaltnih baza, betonara i drugih građevina u funkciji obrade mineralnih sirovina, unutar određenih eksploatacijskih polja
8. sportsko-rekreacijskih igrališta na otvorenom s pratećim zgradama u skladu s važećim Zakonom o prostonom uređenju
9. zahvata u prostoru za robinzonski smještaj smještajnog kapaciteta do 30 gostiju izvan prostora ograničenja, strogog rezervata, posebnog rezervata i nacionalnog parka
10. stambenih i pomoćnih građevina za vlastite (osobne) potrebe na građevnim česticama od 20 ha i više i za potrebe seoskog turizma na građevnim česticama od 2 ha i više ,izvan prostora ograničenja, u skladu s člankom 24.a ovih Odredbi
11. rekonstrukcija postojećih građevina.

PPUO/G-om je potrebno propisati detaljne uvjete uređenja i gradnje na područjima unutar kojih se mogu graditi građevine iz prethodnog stavka PPUO/G-om se propisuju detaljni uvjeti za sve vrste gradnje, te se ova područja u prostoru ograničenja određuju i u grafičkom dijelu PPUO/G-a.

U prostoru ograničenja izvan građevinskog područja može se planirati:

- gradnja i rekonstrukcija zgrade građevinske (bruto) površine nadzemnih dijelova do 400 m², najveće visine do 5 m i/ili potpuno ukopanog podruma do 1000 m² građevinske (bruto) površine na udaljenosti od najmanje 100 m od obalne crte na jednoj ili više katastarskih čestica ukupne površine od najmanje 3 ha, s time što građevna čestica na kojoj se planira gradnja, odnosno rekonstrukcija zgrade i/ili potpuno ukopanog podruma mora imati površinu od najmanje 1 ha, za potrebe prijavljenog obiteljskog poljoprivrednog gospodarstva i pružanje ugostiteljskih i turističkih usluga u seljačkom domaćinstvu, obrta registriranog za obavljanje poljoprivrede ili pravne osobe registrirane za obavljanje poljoprivrede. Sve katastarske čestice moraju se nalaziti unutar iste jedinice lokalne samouprave.

- rekonstrukcija postojeće zgrade kojom se ne povećava veličina zgrade (vanjski gabariti nadzemnog i podzemnog dijela)
- gradnja pomoćne zgrade i druge građevine na građevnoj čestici postojeće zgrade koje se prema posebnom propisu grade na građevnoj čestici postojeće zgrade bez građevinske dozvole
- gradnja zgrade građevinske (bruto) površine do 30 m² namijenjene uzgoju marikulture na pomorskom dobru za potrebe obrta ili pravne osobe, registriranih za uzgoj marikulture na pomorskom dobru koji imaju koncesiju na pomorskom dobru za korištenje površine mora najmanje 1 ha. PPUO/G-om ie potrebno odrediti područja unutar kojih se mogu graditi građevine iz ove alineje. PPUO/G-om se propisuju detaljni uvjeti gradnje, te se ova područja određuiu u grafičkom i tekstualnom dijelu PPUO/G-a.

- gradnja i rekonstrukcija građevina koje po svojoj prirodi zahtijevaju smještaj izvan građevinskog područja, uključujući i infrastrukturu za potrebe urbane sanacije

6. UVJETI (FUNKCIONALNI, PROSTORNI, EKOLOŠKI) UTVRĐIVANJA PROMETNIH I DRUGIH INFRASTRUKTURNIH SUSTAVA U PROSTORU

6.1. Prometni sustavi

Članak 31.

Članak 43. mijenja se i glasi:

Prometni infrastrukturni sustav čine međusobno povezani svi prometni podsustavi:

- cestovni promet: državne ceste (autoceste, brze ceste, ostale državne ceste), županijske ceste, lokalne ceste i nerazvrstane ceste
- željeznički promet: željezničke pruge
- zračni promet: aerodromi i helidromi
- pomorski promet: plovni putovi i morske luke
- granični prijelazi

Prometni infrastrukturni sustav prikazan je na kartografskom prikazu 2.1. INFRASTRUKTURNI SUSTAVI, Prometni i telekomunikacijski sustav.

Sastavni dio prometnog sustava čine terminali putničkog i robnog prometa: luke i lučki terminali, autobusni kolodvori, cestovni putnički terminali i željezničke postaje u funkciji odvijanja javnog prijevoza, cestovni robni terminali, željeznički putnički, teretni te ranžirni kolodvori, kao i terminal zračnog prometa. Razvoj lučko-terminalnog sustava planiran je u luci Gaženica.

Organizacija prometnih tokova mora se provesti uz optimalno korištenje svih raspoloživih prometnih kapaciteta na moru i kopnu u cilju razvoja kombiniranog transporta.

Članak 32.

Članak 44. mijenja se i glasi:

Ovim Planom određena je mreža državnih i županijskih cesta koja je shematski prikazana na kartografskom prikazu 2.1. INFRASTRUKTURNI SUSTAVI, Prometni i telekomunikacijski sustav.

Okosnicu cestovne prometne mreže čine :

– Autocesta A1 s priključnim brzim cestama “Zadar 1”-Zadar i “Zadar 2”-Gaženica i državnim cestama D8, D50, D54, D106, D502, D27, D59

Za autocestu A1 utvrđen je zaštitni pojas koji se mjeri od vanjskog ruba zemljišnog pojasa autoceste, a iznosi minimalno 40 m sa svake strane. Unutar zaštitnog pojasa nije dozvoljeno planiranje nikakvih objekata visokogradnje (poslovnih, stambenih i drugih građevina, te antenskih stupova).

U zaštitnom pojasu autoceste mogu se planirati zaštitne zelene površine locirati i izgraditi objekti niskogradnje (prometnice, pješačke i biciklističke staze, prilazi i parkirališta) te komunalna infrastrukturna mreža (telekomunikacije, elektroenergetska mreža i javna rasvjeta, plinoopskrba, vodoopskrba i odvodnja otpadnih voda, kanalizacija), a minimalna udaljenost istih od vanjskog rubu zemljiškog pojasa definira se ovisno o vrsti i namjeni niskogradnje, te ne može iznositi manje od 20 m.

Za svaki zahvat u prostoru od strane pravnih ili fizičkih osoba, a koji su planirani unutar zaštitnog pojasa autoceste ili na cestovnom zemljištu (polaganje TK kabela, priključak na TS, plinovod, prometnice, svjetla javne rasvjete i drugi komunalni infrastrukturni priključci) potrebno je podnijeti zahtjev za izdavanjem posebnih uvjeta građenja i dostaviti na daljnje rješavanje Hrvatskim autocestama d.o.o.

Nije dozvoljeno postavljanje vizualnih efekata (reklamnih panoa, reklama na objektima visokogradnje i dr.) koji mogu ometati pažnju vozača na autocesti, u zaštitnom pojasu autoceste koji za takve zahvate iznosi 100 m. Objekti niskogradnje (prometnice i svjetla javne rasvjete) unutar zaštitnog pojasa moraju se projektirati na način da ne odvračaju pozornost i ne ugrožavaju sigurnost prometa na autocesti.

U slučaju planiranja prometnih površina u blizini autoceste potrebno je predvidjeti ograde (zeleni pojas) protiv zaslijepljivanja kako bi se u noćnim satima neutralizirao negativni utjecaj vozila na odvijanje prometa na autocesti.

Zaštitna ograda autoceste ne smije se koristiti kao ograda budućih zahvata u prostoru, te se ista mora predvidjeti na katastarskoj čestici koja je u vlasništvu investitora udaljena minimalno 3 metra od zaštitne žičane ograde (radi redovnog održavanja zemljišnog pojasa autoceste).

Sustav odvodnje otpadnih i oborinskih voda ne dozvoljava se spojiti na kanal u nadležnosti Hrvatskih autocesta d.o.o.

Granice gospodarskih zona moraju se definirati na način da ne obuhvaćaju zemljište koje je u naravi javno dobro u općoj uporabi u vlasništvu Republike Hrvatske, a kojim upravljaju Hrvatske autoceste d.o.o.

Obveza investitora budućih objekata unutar zone obuhvata Plana, a koji se nalaze u blizini trase autoceste, je planiranje i izgradnja zidova za zaštitu od buke ukoliko se pokaže potreba za izvođenjem istih.

U zoni prekomjerne buke od autoceste ne planirati nove stambene zone tj. građevinska područja zbog lošeg utjecaja autoceste na zdravlje stanovnika (ispušni plinovi, buka) te velikih troškova izgradnje barijera za zaštitu od buke. Sukladno europskoj Direktivi 2002/49/EZ o ocjenjivanju i upravljanju buke okoliša, potrebno je raditi na smanjenju i kontroliranju buduće buke, posebice kroz prostorno planiranje.

Za lokaciju eksploatacije tehničko-građevinskog kamena u blizini autoceste A1, potrebno je osigurati zaštitni koridor od 200 metara od zaštitne žičane ograde u nadležnosti Hrvatskih autocesta. U slučaju bilo kakvih radnji i aktivnosti, unutar tog zaštitnog koridora, obvezno je upoznati Hrvatske autoceste s istima, uz dostavu propisane tehničke dokumentacije (između ostalog i stručne procjene o sigurnosnoj zoni na području autoceste, te potrebi postavljanja privremene regulacije prometa) izdane od strane ovlaštene institucije i ishoditi potrebnu suglasnost za planirani zahvat u prostoru.

Članak 33.

Članak 45. mijenja se i glasi:

Za cestovno povezivanje unutar Županije, te povezivanje s ostalim dijelovima Hrvatske Planom je predviđena izgradnja i rekonstrukcija glavnih prometnih pravaca:

- rekonstrukcija i korekcija trase postojeće državne ceste (D8) i planirane brze ceste "Zadar 1" – Zadar:
  - dionica „Crno-čvor Zadar1“ – izgradnja četverotračne prometnice s „deniveliranim raskrižjima“ ulaza-izlaza u naselja
  - dionica Zadar (Barbaričine) – novoprojektirano "denivelacijsko raskrižje" D8/Ž6039 (Bibinje) – izgradnja četverotračne prometnice

- dionica Sukošan (istok) – Sv Petar – izmještanje kolnika na sjeverni dio koridora, tako da se osigura slobodan pojas za plažu „Tustica“ u širini 50 m
- izmještanje državne ceste DC 306 do DC 8 na području Bilog Briga

- rekonstrukcija državne ceste D503 od Zapužana do Biograda (trajekt)
- rekonstrukcija i korekcija trase Ž6064 od čvora Benkovac do Pakoštana
- izgradnja nove dionice ceste Crno (D8)-obilaznica Nin
- rekonstrukcija i izmještanje trase (D110) kroz mjesta Preko-Kali-Kukljica
- izmještanje postojeće Jadranske turističke ceste (JTC, D8) kroz naselje Starigrad, te od Zadra do Draga
- rekonstrukcija i izmještanje trase (D106) kroz mjesta Dinjišku, Vrčiće
- nova spojna cesta državne ceste D306 i županijske ceste Ž6275 kojom će se bolje povezati grad Pag sa županijskim središtem
- rekonstrukcija i izmještanja trase državne ceste D306 kroz naselje Kožino
- rekonstrukcija i izmještanje dionice trase državne ceste (D27) kroz Stankovce
- nova cesta Kaldrma – Tiškovac Lički - Drenovac Osredački
- izgradnja dionice - naselje Poličnik-Ž6014 Poličnik-D8 Poličnik
- izgradnja dionice Nadin (Raštević) Ž6021 - Nadinsko blato -Ž6047 (Polača)
- spoj državnih cesta D502 i D424 zapadno od naplatnih kućica Zadar
- ostale planirane županijske ceste prema kartografskom prikazu 2.1 INFRASTRUKTURNI SUSTAVI, Prometni i telekomunikacijski sustav.

Na dionicama postojećih javnih cesta moguća su poboljšanja tehničkih elemenata, pri čemu se to ne smatra promjenom trase.
Javne ceste se na razini prostornih planova općina i gradova mogu nadopunjavati sukladno zahtjevima javnopravnih tijela i u skladu sa važećom Odlukom o razvrstaju javnih cesta, a nerazvrstane ceste se na razini prostornih planova općina i gradova planiraju sukladno razvojnim potrebama.
Planom se omogućuje planiranje obilaznica manjih naselja kod kojih, zbog uskih postojećih cestovnih koridora, nije moguće rekonstrukcijom kolnika postići elemente koji udovoljavaju sigurnost prometa. Uvjeti planiranja ovih prometnica definirat će se prostornim planovima uređenja općina ili gradova .
Za planirane priključke na javne razvrstane ceste i rekonstrukciju postojećih priključaka potrebno je izraditi projektnu dokumentaciju u skladu s Pravilnikom o uvjetima za projektiranje i izgradnju priključaka i prilaza na javnu cestu te ishoditi suglasnost nadležne uprave za ceste.
U cilju zaštite javnih razvrstanih cesta potrebno je poštivati zaštitni pojas uz ceste u skladu sa Zakonom o cestama.
Za bilo kakve radove na županijskim i lokalnim cestama na području Zadarske županije, potrebno je zatražiti suglasnost od Županijske uprave za ceste Zadarske županije.
Unutar povijesnih jezgri promet je potrebno je prilagoditi njihovom mjerilu te karakteru i obimu poslovnih djelatnosti prilagođavajući uvjete prometa u mirovanju za stanovnike povijesne jezgre.
U cilju provedbe potrebno je detaljnije razraditi položaj koridora u prostoru, tj. izraditi potrebnu dokumentaciju uvažavajući temeljna planska usmjerenja o položaju koridora.

Članak 34.
Članak 46. mijenja se i glasi:
Za planiranu izgradnju ili rekonstrukciju cesta određuju se koridori:
- za državne ceste - min. širina koridora 75 m

- za županijske ceste – min. širina koridora 50 m
- za lokalne i nerazvrstane ceste – min. širina koridora 30 m

Koridor je prostor rezerviran za gradnju planirane, te proširenje i modernizaciju postojeće ceste. Os trase ceste nalazi se u sredini koridora.
Unutar koridora, nije dozvoljena nikakva gradnja do realizacije ceste u cijelosti prema projektnoj dokumentaciji. Nakon realizacije ceste okolni prostor koridora priključit će se susjednoj planiranoj namjeni.
U PPUO/G-u potrebno je planirati prostor za prolaz cestovnih prometnih pravaca prema utvrđenim koridorima u PPŽ-u osim unutar GP-a naselja gdje se širina koridora može utvrditi temeljem detaljnije razrade, uz suglasnost nadležnog tijela koje upravlja cestom.
Izgradnja unutar zaštitnog pojasa ceste definirana je Zakonom o cestama.
Planom su određena denivelirana raskrižja na svim križanjima i priključcima autocesta i brzih cesta, te značajnijim križanjima državnih cesta. Moguće je sukladno potrebama prometa, te uz suglasnosti s nadležnim službama odrediti i druga denivelirana križanja radi poboljšanja prometnog standarda i povećanja sigurnosti prometa.
Kod planiranih deniveliranih raskrižja Planom se omogućava izvedba privremenih rješenja raskrižja cesta, po uvjetima nadležnih tijela, što uključuje rješenja u jednoj razini.

Rekonstrukcija raskrižja na mreži državnih cesta na području Županije s ciljem povećanja razine usluge odvijanja prometa na njima provodit će se u skladu s prometnim potrebama, tehničkim i prostornim mogućnostima, te za njih nije potrebna izmjena Plana. Način povećanja razine usluge na postojećim raskrižjima (semafor, rotor, denivelacija kao i oblikovanje raskrižja na planiranim cestama odredit će se kroz izradu studijsko - projektne dokumentacije planiranih zahvata. Planirana čvorišta označena u Planu su načelna te je moguće formiranje novih raskrižja i čvorišta u skladu s planovima razvoja upravitelja i izrađenom projektnom dokumentacijo

Planom su definirani okvirni koridori planiranih cesta i načelna dispozicija čvorišta / raskrižja. Za pojedine planirane zahvate ucrtane u Plan potrebno je izvesti dodatna istraživanja u cilju utvrđivanja točnih koridora kroz izradu studijske i projektne dokumentacije. Koridori se definiraju kao planski i usmjeravajući te manje izmjene na trasama u tijeku izrade daljnje projektne dokumentacije ne smatraju se neusklađenošću s Planom.

Željeznički promet

Članak 35.
Članak 47. mijenja se i glasi:
Za razvoj željezničkog prometa predviđena je izgradnja i rekonstrukcija:
- izmještanje željezničke pruge kroz Bibinje, izgradnjom zaobilaznice naselja Bibinje i izgradnja teretnog kolodvora Gaženica
- izgradnja tunela od Gračaca i veza na Radučić sa skraćenjem pružne veze između Zadra i Zagreba za oko 60 km
- povezivanje luke Gaženica sa zračnom lukom i gospodarskom zonom Crno
- planiranje pruge velike propusne moći

Članak 36.
Dodaje se članak 47a. koji glasi:
Za željezničku prugu za međunarodni promet M604 i M606 planirana je modernizacija u skladu s njenim statusom kao dio ostalih željezničkih pruga osnovne mreže europske unije

sukladno Uredbi (EU) 1316/2013 i dopuni iste (EU) 2017/849. Daljnje studije procjenit će tehničke zahtjeve koje je potrebno ispuniti, uzimajući u obzir sigurnosne, gospodarske i ekološke aspekte.

Članak 37.

Dodaje se članak 47b. koji glasi:

Zaštitni pružni pojas je pojas koji čini zemljište s obje strane željezničke pruge odnosno kolosijeka širine po 100 metara, mjereno vodoravno od osi krajnjeg kolosijeka, kao i pripadajući zračni prostor.

Na temelju Zakona o sigurnosti i interoperabilnosti željezničkog sustava („Narodne novine“, broj 82/13, 18/15) i Zakona o izmjenama i dopunama Zakona o sigurnosti i interoperabilnosti željezničkog sustava („Narodne novine“, broj 110/15) donesen je Pravilnik o općim uvjetima za građenje u zaštitnom pružnom pojasu („Narodne novine“, broj 93/10) kojim se uređuju opći uvjeti za građenje građevina u zaštitnom pružnom pojasu, na temelju kojih upravitelj infrastrukture određuje posebne uvjete u postupcima izdavanja akata za provedbu dokumenata prostornog uređenja odnosno odobravanje građenja po posebnom propisu.

U zaštitnom pružnom pojasu nije isključena mogućnost izgradnju građevina, postrojenja, uređaja i svih vrsta vodova za potrebe vanjskih korisnika, već je iste moguće graditi uz uvjete gradnje od HŽ Infrastrukture d.o.o. u skladu s Pravilnikom o općim uvjetima za građenje u zaštitnom pružnom pojasu. (»Narodne novine«, broj 93/10).

Sukladno navedenoj zakonskoj legislativi, unutar zaštitnog pružnog pojasa u postupcima izdavanja akata za provedbu dokumenata prostornog uređenja odnosno odobravanje građenja po posebnom propisu (za izgradnju građevina, postrojenja, uređaja i svih vrsta vodova za potrebe vanjskih korisnika) potrebno je ishoditi suglasnost i posebne uvjete nadležnog javnopravnog tijela – upravitelja željezničke infrastrukture.

Vezano uz željezničko – cestovne prijelaze modernizacijom željezničke pruge M104, a sukladno posebnim propisima ovisno o vrsti prometnica, razvrstavanju željezničkih i drugih prometnica, intenzitetu prometa na željezničkim prugama i drugim prometnicama, topografskim i urbanističkim uvjetima, geološkim i geomehaničkim karakteristikama tla, propisanim uvjetima za siguran tijek prometa i drugim propisanim uvjetima, a posebice kroz ekonomsku opravdanost odrediti će se način križanja željezničke pruge s drugim prometnicama, a sve u skladu s posebnim propisima. Stoga će biti potrebno postojeće željezničko-cestovne prijelaze modernizirati izvedbom željezničko-cestovnih prijelaza izvan razine (denivelacija), ugradnjom signalno sigurnosnih uređaja na zadržanim postojećim željezničko-cestovnim prijelazima ili ukidanjem sa i bez svođenja na prvi najbliži željezničko – cestovni prijelaz, a sve u skladu s posebnim propisima.

Članak 38.

Dodaje se članak 47c. koji glasi:

Izmještanje željezničke pruge kroz Bibinje planirano je prema Idejnom projeknom rješenju "Željeznička zaobilaznica naselja Bibinje i teretni kolodvor Gaženica" te je prikazano u grafičkom prilogu Plana.

Planiranje poveznice Zadar – Gaženica – Zračna luka Zadar i njeno povezivanje na zaobilaznicu naselja Bibinje planirano je prema studiji izvedivosti „Tračnička poveznica Zadar - Gaženica – ZL Zadar i obilaznice Bibinje - Sukošan“ (izrađenoj od Građevinskog Fakulteta, listopad 2019). U cilju provedbe potrebno je detaljnije razraditi položaj trase u prostoru, tj. izraditi potrebnu dokumentaciju uvažavajući temeljna planska usmjerenja o položaju trase. Prilikom izrade projektne dokumentacije moguća su odstupanja od

shematskog prikaza trase na kartografskim prikazima Plana ukoliko je to opravdano konfiguracijom terena, vlasničkim odnosima ili kvalitetnijim projektnim rješenjem, a u skladu s posebnim propisima i pravilima struke. Minimalna širina koridora do detaljne razrade određuje se prema propisima o zaštitnom pojasu željezničke pruge te je projektnom dokumentacijom moguće definiranje trase željeznice s pripadajućim objektima izvan minimalnog koridora.
Prilikom određivanja trasa željeznice Zadar – Gaženica – Zračna luka Zadar unutar planiranog koridora izbjeći ili u što većoj mjeri umanjiti trajno zauzeće ugroženih i rijetkih staništa te pri planiranju trasa izbjegavati špilje, jame i važna skloništa za šišmiše unutar zone utjecaja zahvata (200 m od osi trase).
Također prilikom projektiranja željezničke poveznice Zadar – Gaženica – Zračna luka Zadar, nastojati izmjestiti trasu što je moguće više izvan šumskog područja te maksimalno koristiti postojeće infrastrukturne koridore (ili buduću trasu smjestiti što bliže istima, npr. uz trasu postojeće šumske ceste).
U daljnjim fazama realizacije, trase željeznice Zadar – Gaženica – Zračna luka Zadar treba planirati na način da se osigura adekvatna propusnost za divlje vrste.
Prilikom izrade studije utjecaja na okoliš izgradnje željezničke pruga Zadar – Gaženica – Zračna luka Zadar detaljnije procijeniti brojnost populacija pojedinih vrsta ptica koje obitavaju na području te moguće utjecaje na njih.
Na projektnoj razini predvidjeti mjere zaštite ptica od stradavanja od električnih vodova na željezničkoj poveznici Zadar – Gaženica – Zračna luka Zadar (npr: održavanje visoke vegetacije i drugih oblika visokih barijera uz pruge na način da budu za 1 m više od gornjeg ustroja pruge, označiti električne vodove vidljivima i dr)

Članak 39.
Dodaje se članak 47.d i glasi:
Unutar koridora željezničkih pruga, mogu se projektnom dokumentacijom i prostorno planskom dokumentacijom užeg područja planirati korekcije postojećih pruga, građevine, objekti, instalacije, spojevi na postojeću prugu i križanja sa cestama. Na pojedinim mjestima križanja željezničke pruge s cestovnim prometnicama način rješenja pojedinih prijelaza definirat će se sukladno zakonskoj regulativi kojom se uređuje željeznička infrastruktura, odnosno moguća je denivelacija, ukidanje i svođenje i uvođenje drugih prijelaza ukoliko se pokaže kroz projektno tehničku dokumentaciju da za to postoje prostorne mogućnosti i ekonomska opravdanost. Konačan način definirat će se projektnom dokumentacijom na razini idejnih i glavnih projekata

Članak 40.
Članak 48a. miijenja se i glasi:
Planom je rezerviran koridor panoramske žičare do Centra planinskog turizma «Sveto brdo». Točan položaj trase i kapacitet žičare, uređenje donje i gornje stanice žičare odredit će se projektnom dokumentacijom.
Planom je rezerviran koridor Panoramske žičare «Cerovačke špilje». Pozicija donje stanice žičare je pored Centra za prihvat i informiranje posjetitelja «Cerovačke špilje», trasa žičare se vodi preko željezničkog tunela Litica, a gornja stanica žičare je sa istočne strane ulaza u Gornju Cerovačku špilju. Točan položaj trase i kapacitet žičare, definiranje širine zaštitnog koridora, te uređenje donje i gornje stanice žičare odredit će se projektnom dokumentacijom.
Na projektnoj razini osigurati tehnička rješenja za prevenciju erozije.
Ukoliko tehničke mogućnosti dopuštaju postaviti trasu žičare na dovoljnu visinu kojom neće doći do linijskog krčenja šumske vegetacije, tj. kojom je osigurano prometovanje gondola iznad šume. Ukoliko se navedeno ne ostvari, zaštiti novonastali šumski rub sadnjom

autohtonih vrsta šumskog drveća i grmlja navedenih u šumskogospodarskom planu za predmetno područje.
Tehničko rješenje na Panoramskoj žičari «Cerovačke špilje» izvesti na način da se ptice i šišmiši zaštite od kolizije u skladu s najnovijim znanstvenim i stručnim smjernicama i preporukama.

Pomorski promet

Članak 41.
Članak 49. mijenja se i glasi:
Ovaj Plan određuje mrežu morskih luka otvorenih za javni promet i luka posebne namjene od osobitog državnog i županijskog značaja.
Luke treba razvijati prvenstveno na postojećim lokacijama, koristeći i dograđujući postojeću lučku infrastrukturu radi zaštite i što manjeg zauzimanja novih prostora.
Položaj i značenje luka, sidrišta i plovnih putova prikazan je u kartografskom prikazu 2.1. INFRASTRUKTURNI SUSTAVI, Prometni i telekomunikacijski sustav.
Prostorno planskom i projektnom dokumentacijom potrebno je uvažavati načelo o sigurnosti plovidbe sukladno posebnim propisima.

Članak 42.
Članak 51. mijenja se i glasi:
Luke otvorene za javni promet na obalama kopna i otoka čine funkcionalnu dopunu cestovne mreže te je potrebno u sklopu luka na svakom naseljenom otoku osigurati trajektno pristanište ili pristanište za putničko plovilo.
Ovim planom određeno je da se pomorski promet odvija na principu odvojenog putničkog i teretnog prometa, i to:
- primjenom brzih putničkih plovila koji će svakodnevno nekoliko puta povezivati svako otočno mjesto sa županijskim središtem, te otoke međusobno
- trajektnim prometom, lokalnim i međunarodnim
- trajektnim terminalom u Gaženici
- rekonstrukcijom trajektnih pristaništa na otocima
- poticanjem drugih oblika pomorskog prometa koji će biti u funkciji podizanja kvalitete turističke ponude

Zračni promet

Članak 43.
Članak 53. mijenja se i glasi:
Razvoj zračnog prometa odnosi se na proširenje i rekonstrukciju postojećih kapaciteta zračne luke te moguće ostvarenje novih aerodroma na moru i kopnu.
Sukladno razvojnim potrebama omogućuje se proširenje kompleksa Zračne luke Zadar za izgradnju građevina i potrebnih sadržaja, a uvjeti gradnje će se odrediti PPUO-om.
Na grafičkom prilogu prikazane su načelne lokacije aerodroma, a točne lokacije definirat će se kroz PPUO/G-ove.

Članak 44.

Članak 54. mijenja se i glasi:
Za potrebe pružanja efikasnije zdravstvene zaštite, te potrebe turizma, izgradit će se mreža helidroma na svakom naseljenom otoku. Na kopnenom dijelu treba također izvesti helidrome uz neka veća naselja i tamo gdje je to potrebno
Helidrom Sali potrebno je planirati izvan područja rasprostranjenosti ciljnog stanišnog tipa 6220* Eumediteranski travnjaci *Thero-Brachypodietea* POVS HR4000002 Park prirode Telašćica.

Za helidrome je potrebno urediti posebne lokacije, ali se povremeno mogu koristiti i površine postojećih sportskih terena. Točne lokacije helidroma utvrdit će se prostornim planovima uređenja općine/grada
Prostornim planom uređenja općine/grada moguće je odrediti lokacije za parajedrilice i ovjesne jedrilice, te lokacije za aerodrome na vodi, sukladno posebnim propisima.
Hidroavionska pristaništa mogu se locirati u morskim lukama otvorenim za javni promet vodeći računa o mogućnosti njihovog smještaja s obzirom na postojeće i planirane građevine unutar lučkog područja. Iznimno ih je moguće locirati na drugim vodenim površinama. Prostornim planom uređenja općine/grada određuju se lokacije za slijetanje i uzlijetanje hidroaviona, sukladno posebnim propisima.

Telekomunikacijski promet

Članak 45.
Članak 57. mijenja se i glasi:
Razvoj radio-komunikacijskog sustava, te ostalih oblika uspostave veza temeljit će se na što boljoj pokrivenosti prostora Županije s TV i radio signalom, sustavom pokretnih komunikacija, prijenosom veza i podataka uz poštivanje uvjeta građenja koji su zakonom propisani za takve vrste građevina.
Plan preporučuje da više korisnika koristi zajedničku elektroničku komunikacijsku infrastrukturu i povezanu opremu radi zaštite okoliša i racionalnog korištenja prostora. Objekti i radijski koridori odašiljača i veza na prostoru Zadarske županije prikazani su na karti 2.1. INFRASTRUKTURNI SUSTAVI, Prometni i telekomunikacijski sustav).
Antenski prijemnici/predajnici te televizijske, radijske i ostale postaje u pravilu se postavljaju izvan naselja, na izdvojenim lokacijama s osiguranim kolnim pristupom. Ukoliko nije moguće odrediti lokaciju izvan naselja koja odgovara tehničkim uvjetima, moguće je njihovo postavljanje na rubnim neizgrađenim dijelovima građevinskog područja.
Pri postavljanju antenskih prijamnika/predajnika, radijskih i ostalih stanica potrebno je:

- osobito voditi računa o usklađenosti lokacija u blizini i unutar postojećih naselja s krajobraznim i stvorenim vrijednostima prostora.
- ne postavljati ih u neposrednoj blizini (užoj i široj zaštitnoj zoni) građevina ili kompleksa zaštićene kulturne baštine
- zaštititi obalni pojas namijenjen rekreaciji;
- osigurati udaljenosti od postojećih građevina u skladu s propisima i normativima;
- zaštititi zone prirodnih i kulturnih dobara;
- sačuvati kvalitetu vrijednih vizura.

Za svaku izgradnju na trasi RR koridora ili u njegovoj blizini potrebno je utvrditi uvjete izgradnje u odnosu na ograničenja koja uvjetuje RR koridor. Građevine koje su više od 35 metara trebaju ishoditi suglasnost za njihovo lociranje u odnosu na RR koridore.

Članak 46.

Članak 57a. mijenja se i glasi:

Nova elektronička komunikacijska infrastruktura za pružanje komunikacijskih usluga putem elektromagnetskih valova, bez korištenja vodova, određena je planiranjem postave baznih stanica i njihovih antenskih sustava na antenskim prihvatima na izgrađenim građevinama i rešetkastim i/ili jednocjevnim stupovima u gradovima, naseljima i izvan njih, bez detaljnog definiranja (točkastog označavanja) lokacija različito za:

- gradove i gusto naseljena područja ili njihove dijelove, i to posebno za brdovita i posebno za ravničarska područja;
- ostala naselja i to posebno za brdovita i posebno za ravničarska područja

vodeći računa o mogućnosti pokrivanja tih područja radijskim signalom koji će se emitirati radijskim sustavima smještenim na te antenske prihvate (zgrade i/ili stupove) uz načelo zajedničkog korištenja od strane svih operatera - koncesionara, gdje god je to moguće.

U kartografskom prikazu 2.1. INFRASTRUKTURNI SUSTAVI, Prometni i telekomunikacijski sustav određene su aktivne lokacije i planirane zone elektroničke komunikacije za smještaj samostojećeg antenskog stupa (područja planirane lokacije) radijusa od 1000 m do 3000 m unutar kojeg je moguće locirati jedan stup.

Za izgradnju samostojećih antenskih stupova izvan građevinskih područja potrebno je poštivati sljedeće uvjete:

- na novoj lokaciji moguće je graditi samostojeći antenski stup, ili rekonstruirati postojeći, samo takvih karakteristika da može prihvatiti više operatora, odnosno tipski projekt koji je potvrđen rješenjem Ministarstva graditeljstva i prostornog uređenja
- ukoliko je na postojećoj lokaciji već izgrađen samostojeći antenski stup/stupovi, i za isti ishođena sva potrebna odobrenja sukladno odredbama zakona, moguće je planirati još samo jedan za ostale operatore.

Članak 47.

Članak 57b. mijenja se i glasi:

U postupku ishođenja potrebnih odobrenja za gradnju potrebno je poštivati uvjete:

- minimalna udaljenost antenskih stupova od građevinskog područja naselja je 500 m
- ne planirati smještaj samostojećih antenskih stupova na područjima zaštićenim temeljem Zakona o zaštiti prirode, a posebice na područjima zaštićenim u kategoriji nacionalni park, strogi rezervat i posebni rezervat te ostalim kategorijama ukoliko zaštićeno područje obuhvaća malu površinu
- ukoliko je zbog postizanja osnovne pokrivenosti nemoguće izbjeći planiranje i izgradnju samostojećih antenskih stupova na zaštićenom području isti se trebaju planirati rubno odnosno na način da se izbjegnu istaknute i krajobrazno vrijedne lokacije i vrhovi uzvisina
- na prostoru velikih zaštićenih područja planirati minimalni broj stupova koji omogućavaju pokrivenost
- tipski objekt za smještaj opreme treba projektirati na način da se koriste materijali i boje prilagođene prostornim obilježjima okolnog prostora i tradicionalnoj arhitekturi (žbukana pročelja, dvostrešnii krov prekriven crijepom i dr.)
- na novoj lokaciji samostojeći antenski stup treba biti takvih karakteristika da može prihvatiti više operatera
- ukoliko je na planiranoj lokaciji već izgrađen samostojeći antenski stup koji ne može prihvatiti druge operatere novi stup se može graditi na udaljenosti koja minimalno utječe na krajobraz

- za planirane samostojeće antenske stupove na području ekološke mreže, koji sami ili sa drugim zahvatima mogu imati bitan utjecaj na područje ekološke mreže treba ocijeniti, sukladno Zakonu o zaštiti prirode, njihovu prihvatljivost za ekološku mrežu odnosno na ciljeve očuvanja tog područja ekološke mreže
- prilikom određivanja područja za izgradnju građevina elektroničkih pokretnih komunikacija potrebno je poštivati posebne uvjete od interesa obrane vezano za zone posebne namjene i zaštitne i sigurnosne zone vojnih objekata koji su definirani u važećem PP Zadarske županije odnosno prostornim planovima uređenja gradova i općina.
- unutar zaštitnog pojasa autoceste nije dozvoljeno planiranje nikakvih objekata visokogradnje (poslovnih, stambenih i drugih građevina), pa tako ni postavljanje samostojećih antena i pripadajućih uređaja namijenjenih odašiljanju i primitku signala potrebnih za rad mreže.
- temeljem Zakona o poljoprivrednom zemljištu („Narodne novine, br. 20/18, 115/18, 98/19“) osobito vrijedno (P1) i vrijedno obradivo tlo (P2) ne može se koristiti u nepoljoprivredne svrhe, osim kad nema niže vrijednog poljoprivrednog zemljišta, kada je utvrđen interes RH za gradnju objekata koji se prema posebnim propisima grade izvan građevinskog područja, te pri gradnji gospodarskih građevina namijenjenih isključivo za poljoprivrednu djelatnost i preradu poljoprivrednih proizvoda

Članak 48.

Dodaje se članak 57c. koji glasi:

Planom se dozvoljava postavljanje elektroničke komunikacijske infrastrukture i povezane opreme na postojećim građevinama (antenski prihvat) unutar građevinskog područja naselja uz opći uvjet da se ne mogu postavljati na udaljenosti manjoj od 400 m od škola, dječjih vrtića, dječjih igrališta, bolnica i sličnih ustanova.

Prostornim planovima općina/grada moguće je ovisno o posebitosti područja propisati i dodatne uvjete za postavljanje elektroničke komunikacijske infrastrukture i povezane opreme na postojećim građevinama (antenske prihvate) koji ne mogu biti u suprotnosti s uvjetima PPŽ-a.

Slijedom tehnološkog razvitka elektroničke komunikacijske infrastrukture i povezane opreme potrebno je postojeće antenske stupove, kao i antenske prihvate i njihovu opremu, prilagođavati novim standardima u cilju povećanja zaštite zdravlja ljudi, prirode i okoliša.

Članak 49.

Dodaje se članak 57d. koji glasi:

Za zaštitu nepokretnih kulturnih dobara određene su dodatne mjere zaštite:

- na svim lokacijama na prostoru Zadarske županije na kojima su već izgrađeni samostojeći antenski stupovi, a za koje je potrebno dokazati legalitet aktom za gradnju i uporabu u skladu sa zakonom, u postupku utvrđivanja legaliteta potrebno je od nadležnog konzervatorskog odjela ishoditi potvrdu da nije došlo do devastacije kulturnog dobra.
- samostojeći antenski stupovi ne smiju se graditi u blizini područja urbanih, poluurbanih i ruralnih cjelina, arheoloških i etnografskih lokaliteta, te u užoj i široj zoni zaštićenih pojedinačnih spomenika graditeljstva, graditeljskih sklopova, te kulturnog i kultiviranog krajolika (sva područja i lokaliteti definirani su u članku 86. ovog Plana pod naslovom *Mjere zaštite kulturno-povijesnih vrijednosti*)
- potrebno je izbjegavati šira područja evidentiranih i registriranih arheoloških lokaliteta i krajobraznih vrijednosti.

- prije utvrđivanja mikrolokacije za izgradnju elektroničke komunikacijske infrastrukture i povezane opreme na samostojećim antenskim stupovima unutar područja elektroničke komunikacijske zone, potrebno je provesti stručnu analizu odnosa građevine prema evidentiranim i zaštićenim kulturnim dobrima. Stručna analiza uključuje arheološki pregled terena i izradu konzervatorske podloge, a prethodi izdavanju posebnih uvjeta. Temeljem provedene analize i dostavljenih podataka, nadležni konzervatorski odjel očitovat će se o mogućnosti izgradnje samostojećeg antenskog stupa na predviđenoj lokaciji.

Članak 50.
Dodaje se članak 57e. koji glasi:
U prostorne planove uređenja općina/gradova potrebno je uvrstiti uvjete i ograničenja koja su određena PPŽ-om, za postavu baznih stanica i njihovih antenskih sustava na antenskim prihvatima. Prostornim planom uređenja općina/gradova moguće je postaviti i dodatne uvjete za postavu baznih stanica i njihovih antenskih sustava na antenskim prihvatima koji ne mogu biti u suprotnosti sa PPŽ-om.

6.2. Energetski sustav

Elektroopskrba

Članak 51.
Članak 59. se briše.

Članak 52.
Članak 60. mijenja se i glasi:
Unapređenje i razvoj prijenosnih kapaciteta i transformatorskih postrojenja razine 35 kV i više, predviđa se u okviru koridora i prostora (uz minimalna potrebna proširenja) radi zaštite i racionalnog korištenja prostora. Koridor (plansko – urbanistički zaštitni prostor) je površina predviđena za situiranje planiranje visokonaponske građevine u prostoru, kao i prostor potreban za nesmetan rad i održavanje postojećeg elektroenergetskog objekta.
Planom se određuju sljedeći zaštitni koridori (os dalekovoda/kabela je sredina koridora):
- postojeći dalekovodi/kabeli
  - dalekovod 2x400kV - zaštitni koridor 80 m (40+40 od osi DV-a)
  - dalekovod 400kV - zaštitni koridor 70 m (35+35 od osi DV-a)
  - dalekovod 2x220kV - zaštitni koridor 60 m (30+30 od osi DV-a)
  - dalekovod 220kV - zaštitni koridor 50 m (25+25 od osi DV-a)
  - dalekovod 2x110kV - zaštitni koridor 50 m (25+25 od osi DV-a)
  - dalekovod 110kV - zaštitni koridor 40 m (20+20 od osi DV-a)
  - kabel 2x110kV - zaštitni koridor 6 m
  - kabel 110kV - zaštitni koridor 4 m

- planirani dalekovodi/kabeli
  - dalekovod 2x400kV - zaštitni koridor 100 m (50+50 od osi DV-a)
  - dalekovod 400kV - zaštitni koridor 80 m (40+40 od osi DV-a)
  - dalekovod 2x220kV - zaštitni koridor 70 m (35+35 od osi DV-a)
  - dalekovod 220kV - zaštitni koridor 60 m (30+30 od osi DV-a)

- dalekovod 2x110kV - zaštitni koridor 60 m (30+30 od osi DV-a)
- dalekovod 110kV - zaštitni koridor 50 m (25+25 od osi DV-a)
- kabel 2x220kV - zaštitni koridor 10 m (5+5 od osi kabela)
- kabel 220kV - zaštitni koridor 8 m (4+4 od osi kabela)
- kabel 2x110kV - zaštitni koridor 8 m (4+4 od osi kabela)
- kabel 110kV - zaštitni koridor 7 m (3,5+3,5 od osi kabela)

Tijelo koje vodi upravni postupak izdavanja dozvola za gradnju građevina u zaštitnom koridoru dalekovoda ili prostoru u okruženju transformatorske stanice dužno je zatražiti posebne uvjete gradnje od nadležnog elektroprivrednog poduzeća/tvrtke (operator prijenosnog sustava ili operator distribucijskog sustava) u čijoj se nadležnosti nalazi postojeći ili planirani dalekovod/kabel ili transformatorska stanica.

U suradnji sa stručnjacima – ornitolozima, na projektnoj razini, odabrati najpovoljnije trase dalekovoda koji se planiraju unutar ili u blizini POP područja na način da se izbjegnu mogući značajni kumulativni negativni utjecaji na ciljne vrste ptica.

Prilagoditi trase dalekovoda i drugih elektroenergetskih objekata na način da prolaze na sigurnoj udaljenosti od speleoloških objekata unutar ekološke mreže koji kvalificiraju za ciljni stanišni tip 8310 te podzemno sklonište ciljnih vrsta šišmiša, kako bi se izbjegli negativni utjecaji uslijed mogućeg narušavanja stanišnih uvjeta u speleološkim objektima tijekom izgradnje i korištenja.

Nove trase dalekovoda, gdje je moguće, potrebno je kablirati unutar prometnih koridora u suprotnom tehničko rješenje dalekovoda izvesti na način da se ptice i šišmiši zaštite od kolizije i elektrokucije u skladu s najnovijim znanstvenim i stručnim smjernicama, preporukama i posebnim uvjetima zaštite okoliša i prirode.
Prilikom projektiranja dalekovoda maksimalno koristiti postojeće infrastrukturne koridore, izbjeći fragmentaciju manjih šumskih kompleksa (šumskih enklava) i narušavanje zaštitnih funkcija šuma.
Nakon izgradnje dalekovoda zaštititi novonastali šumski rub sadnjom autohtonih vrsta šumskog drveća i grmlja navedenih u šumskogospodarskom planu za predmetnu gospodarsku jedinicu.

Članak 53.
Članak 60a. mijenja se i glasi:
Planom je omogućena rekonstrukcija postojećih i izgradnja novih trafostanica naponskog nivoa 400/110kV, 110/30(35) kV i 30(35)/20(10) kV kao i potrebnih priključnih vodova.
Za izgradnju transformatorskih stanica određuju se sljedeće površine

- postrojenje 400/220 kV ili 400/100 kV otvorene (AIS) izvedbe: cca 400x400 m
- postrojenje 220/110 kV otvorene (AIS) izvedbe: cca 200x200 m
- 110/x kV otvorene (AIS) izvedbe: cca 100x100 m

Veličina prostora potrebnog za izgradnju transformatorskih stanica prilagodit će se u konačnici opsegu izgradnje postrojenja (broju i rasporedu energetskih polja na otvorenom i prateće opreme u pogonskim zgradama), tehnološkim zahtjevima i zatečenim uvjetima u prostoru u okruženju kao i zahtjevima ostalih sudionika u prostoru što će se objedinjeno utvrđivati u postupku izdavanja dokumenata za provedbu zahvata u prostoru.

Povezivanje odnosno priključak planirane vjetroelekrane na elektroenergetsku mrežu, sastoji se od pripadajuće trafostanice smještene u granicama obuhvata planirane vjetroelekrane elektrane i priključnog dalekovoda/kabela na postojeći ili planirani dalekovod ili na postojeću ili planiranu trafostanicu.
Točno definiranje trase priključnog dalekovoda/kabela bit će ostvarivo samo u PPUO/G, po dobivenim pozitivnim uvjetima od strane ovlaštenog elektroprivrednog poduzeća/tvrtke (operator prijenosnog sustava ili operator distribucijskog sustava), a na osnovi nadležnosti mjestu priključka (DV i TS) visokog i srednjeg napona i prihvaćenog Elaborata optimalnog tehničkog rješenja priključenja na mrežu.

Članak 54.
Dodaje se članak 60c. koji glasi:
Za distribucijsku elektroenergetsku mrežu Planom se određuju i dodatni uvjeti koji je potrebno uvrstiti u PPUO/G:
- minimalna udaljenost transformatorske stanice od susjedne parcele mora iznositi 1m, a od ceste (puta) 3m.
- transformatorska stanica mora imati kolni pristup s javne površine.
- transformatorske stanice se mogu izvesti i u sklopu novih građevina.
- prilikom gradnje novih ili rekonstrukcije postojećih elektroenergetskih objekata, trase iz Plana se mogu korigirati radi prilagodbe tehničkim rješenjima, imovinsko-pravnim odnosima i stanju na terenu.
- ukoliko se pokaže potrebe za dodatnom količinom električne energije, dozvoljava se izgradnja transformatorske stanice unutar površina bilo koje namjene što se neće smatrati izmjenom ovog Plana.
- u slučaju neizbježnog premještanja nadzemnih i podzemnih vodova ili križanja, odnosno približavanja, potrebno je pribaviti odgovarajuću projektnu dokumentaciju za investitora HEP prema tehničkom rješenju dogovorenom s HEP-ODS-om i za nju ishoditi potrebne dozvole.

Kroz prostorne planove općina ili gradova moguće je planirati i druge energetske građevine koje nisu prikazane u grafičkom dijelu PPZŽ, a prema zahtjevu i uz suglasnost javnopravnog tijela koje upravlja tim građevinama. Za iste je potrebno provesti prikladni okolišni postupak propisan Zakonom o zaštiti okoliša i Zakonom o zaštiti prirode.

Plinoopskrba

Članak 55.
Članak 61. mijenja se i glasi:
Opskrba prirodnim plinom određena je spajanjem na mrežu kontinentalnog dijela Hrvatske.
U kartografskom prikazu 2.3. Infrastrukturni sustavi, Energetski sustav prikazane su trase magistralnog plinovoda s pratećim nadzemnim objektima te trase distributivnog visokotlačnog lokalnog plinovoda.

Područjem Zadarske županije prolaze:

- III DIO Plinovodnog sustava Like i Dalmacije
  - Magistralni plinovod MČS 3 Gospić – PČMRS Benkovac DN 500/75
  - Odvojni plinovod za MRS Obrovac DN 300/75

- Odvojni plinovod za MRS Biograd DN 200/75
- Odvojni plinovod za MRS Zadar DN 300/75
- prateći nadzemni objekti: MČS-4 Obrovac, MRS Obrovac, BS-9 Medviđa, BS-10 Popovići, PČ/MRS Benkovac; BS Benkovac, BS Zemunik Donji, MRS Zadar, MRS Biograd

- IV DIO Plinovodnog sustava Like i Dalmacije
  - Magistralni plinovod PČ/MRS Benkovac-PČ/MRS Dugopolje DN 500/75
  - Odvojni plinovod za MRS Tisno DN 200/75
  - prateći nadzemni objekt: BS-11 Morpolača

U pojasu širine 30 m lijevo i desno od osi magistralnog plinovoda zabranjeno je graditi zgrade namijenjene stanovanju ili boravku ljudi bez obzira na stupanj sigurnosti izgrađenog plinovoda i bez obzira na razred pojasa cjevovoda.
Iznimno zgrade namijenjene stanovanju ili boravku ljudi mogu se graditi u pojasu užem od 30 m ako je gradnja već bila predviđena urbanističkim planom prije projektiranja plinovoda i ako se primijene posebne zaštitne mjere s tim da najmanja udaljenost naseljene zgrade od plinovoda mora biti:
- za promjer plinovoda do 125 mm - 10 m
- za promjer plinovoda od 125 mm do 300 mm - 15 m
- za promjer plinovoda od 300 mm do 500 mm - 20 m
- za promjer plinovoda veći od 500 mm - 30 m

U pojasu širokom 5 m s jedne i s druge strane računajući od osi cjevovoda zabranjeno je saditi biljke čije korijenje raste dublje od 1 m odnosno za koje je potrebno obrađivati zemljište dublje od 0,5 m.
Za sve zahvate u prostoru vezane uz gradnju u blizini plinovoda, nužno je zatražiti posebne uvjete gradnje od upravitelja plinovoda.
Plinofikacija naselja na području općina i gradova razvijat će se temeljem osnovnih postavki Plana, "Studije opskrbe prirodnim plinom Zadarske županije" i "Idejnog projekta opskrbe prirodnim plinom Zadarske županije" i njihovih nadopuna, te odgovarajućom stručnom dokumentacijom.
PPUO/G definirat će mjesta priključka visokotlačnog i srednjetlačnog plinovoda i daljnju razradu distributivnog sustava plinovoda.

Članak 56.
Ispod naslova **Energetske građevine koje koriste obnovljive izvore energije** dodaje se članak 61a. koji glasi:
Uz konvencionalne načine proizvodnje električne energije Planom se omogućava korištenje obnovljivih izvora energije, ovisno o energetskim i gospodarskim potencijalima pojedinih područja.
Pod obnovljivim izvorima energije podrazumijeva se energija vjetra, energija sunca, energija vode, energija iz biomase, energija iz bioplina, geotermalna energija i dr.
Građevine koje koriste obnovljive izvore energije grade se ekološki prihvatljivim tehnologijama, poštujući zadane mjere zaštite okoliša, što se potvrđuje provođenjem postupaka propisanim Zakonom o zaštiti okoliša (ocjena o procjeni utjecaja zahvata na okoliš i/ili procjena utjecaja zahvata na okoliš).

Članak 57.
Članak 62. mijenja se i glasi:

Ovim Planom određena su područja za planiranu izgradnju vjetroelektrana na području Grada Paga, Grada Obrovca, Grada Benkovca, Općine Jasenice, Općine Gračac i Općine Lišane Ostrovičke kako je prikazano na kartografskom prikazu 2.3. Infrastrukturni sustavi – energetski sustavi.

Opći uvjeti za za određivanje lokacija vjetroelektrana i lokacija vjetroagregata

Unutar planiranih područja prikazanih na kartografskom prikazu Plana, lokacije vjetroelektrana odredit će se na temelju provedenih istražnih radova. Vjetroelektrana se može realizirati i na više područja planiranih za izgradnju vjetroelektrana ukoliko planirana područja predstavljaju kontinuitet, uz poštivanje općih i posebnih uvjeta za svako područje.
Smjernice za određivanje lokacija vjetroagregata:

- izvan zaštićenih i predloženih za zaštitu dijelova prirode
- izvan građevinskih područja, infrastrukturnih koridora, visokih šuma, te osobito vrijednog poljoprivrednog zemljišta (P1), vrijednog obradivog poljoprivrednog zemljišta (P2), melioriranog poljoprivrednog zemljišta i površina pod višegodišnjim nasadima koji su dio tradicijskog identiteta agrikulturnog krajolika
- izvan zona izloženih vizurama vrijednog krajolika, te s mora i glavnih prometnica
- udaljenost vjetroagregata od granice građevinskog područja naselja je najmanje 1000 m, a iznimno može biti i manja, ali ne manja od 500 m ako se u postupku procjene utjecaja zahvata na okoliš utvrdi da zahvat nema značajniji negativni utjecaj na naselje
- uskladiti smještaj vjetroagregata u odnosu na telekomunikacijske uređaje (radio i TV-odašiljači, navigacijski uređaji) radi izbjegavanja elektromagnetskih smetnji
- voditi računa u odabiru veličine i boje lopatica i stupa o mogućoj vizualnoj degradaciji prostora uvažavajući posebne propise iz područja zračnog prometa
- izraditi za karakteristične lokacije kompjutorsku vizualizaciju radi ocjene utjecaja vjetroagregata na fizionomiju krajobraza
- prije planiranja lokacija za smještaj vjetroagregata provesti „in situ“ istraživanje kojim će se utvrditi rasprostranjenost i način korištenja područja od strane velikih zvijeri i ugrožene ornitofaune i šišmiša te u skladu s rezultatima istraživanja smještaj vjetroagregata planirati na način da se izbjegnu značajni utjecaji na velike zvijeri, ornitofaunu i šišmiše.
- u daljnjim fazama razvoja projekata vjetroelektrana nužno je planirati izgradnju objekata i pripadajuće infrastrukture, pogotovo cesta i vjetroagregata, na način da se ne ugrožavaju strogo zaštićene i ugrožene vrste koje žive na području izgradnje s naglaskom na velike zvijeri, šišmiše i ptice.

Površine vjetroelektrana ne mogu se ograđivati.
Planom je omogućeno povezivanje vjetroelektrana na postojeću i planiranu elektroenergetsku mrežu što će biti definirano kroz daljnju razradu svake pojedine lokacije.
Sukladno mogućnostima konfiguracije terena i koncepcije vjetroelektrane, dozvoljava se u okviru postojeće vjetrelektrane (vjetroparka) planiranje solarnih elektrana uz poštivanje uvjeta iz članka 62a.

Posebni uvjeti i mjere ublažavanja utjecaja pojedinih područja za vjetroelektrane na sastavnice i čimbenike okoliša te ciljeve očuvanja i cjelovitost područja ekološke mreže

Područje za vjetroelektranu Lišane Ostrovičke

- Prilikom projektiranja i izgradnje vjetoragregata te pripadajućih pristupnih putova u što manjoj mjeri zauzimati i presijecati vrijedne poljoprivredne površine.
- Prilikom izgradnje vjetoragregata provesti standardne mjere zaštite i sanacije tla od erozije koje podrazumijevaju uređenje okoliša oko pristupnih putova, svakog vjetroagregata i trafostanice, sadnju bilja dozvoljene visine, zatravnjenja padina, itd.
- Na projektnoj razini osigurati tehnička rješenja za prevenciju erozije na šumama i šumskom zemljištu.
- Ukoliko se po izgradnji predmetnih vjetroelektrana, u okviru istih planira izgradnja solarnih elektrana, potrebno je osigurati kontinuiranu suradnju s nadležnim lovoovlaštenicima, na čijim područjima se planiraju solarne elektrane kako bi se utvrdili i očuvali migracijski koridori krupne divljači te veća obitavališta krupne i gospodarski značajne sitne divljači.
- Kao sastavni dio glavnog projekta za izvedbu planiranog zahvata izraditi glavni i izvedbeni projekt krajobraznog uređenja od strane ovlaštene stručne osobe, krajobraznog arhitekta ili urbanista u cilju obnove narušenog karaktera krajobraza i uspješnog uklapanja zahvata u okoliš.
- Vjetroagregate ne graditi na područjima koje ciljne vrste grabljivica (prvenstveno suri orao i zmijar) i ciljne vrste zabilježene na obližnjem lokalitetu „Trolokve“, zlatovrana (Coracias garrulus), eja livadarke (Circus pygargus), rusi svračak (Lanius collurio) i primorska trepteljka (Anthus campestris) POP područja HR1000024 Ravni kotari koriste kao prostor za obitavanje (kao hranilište ili gnijezdilište), ukoliko se takva područja utvrde u daljnjim fazama razrade projekta.
- Vjetroagregate ne graditi na područjima koje ciljne vrste šišmiša Miniopterus schreibersii i Myotis blythii POVS područja HR2001361 Ravni kotari koriste kao prostor za obitavanje, ukoliko se takva područja utvrde u daljnjim fazama razrade projekta.

Područje za vjetroelektranu Vukšić

- Prilikom projektiranja i izgradnje vjetoragregata te pripadajućih pristupnih putova u što manjoj mjeri zauzimati i presijecati vrijedne poljoprivredne površine.
- Prilikom izgradnje vjetoragregata provesti standardne mjere zaštite i sanacije.
  tla od erozije koje podrazumijevaju uređenje okoliša oko pristupnih putova, svakog vjetroagregata i trafostanice, sadnju bilja dozvoljene visine, zatravnjenja padina, itd.
- Ukoliko se po izgradnji predmetnih vjetroelektrana, u okviru istih planira izgradnja solarnih elektrana, potrebno je osigurati kontinuiranu suradnju s nadležnim lovoovlaštenicima, na čijim područjima se planiraju solarne elektrane kako bi se utvrdili i očuvali migracijski koridori krupne divljači te veća obitavališta krupne i gospodarski značajne sitne divljači.
- Kao sastavni dio glavnog projekta za izvedbu planiranog zahvata izraditi glavni i izvedbeni projekt krajobraznog uređenja od strane ovlaštene stručne osobe, krajobraznog arhitekta ili urbanista u cilju obnove narušenog karaktera krajobraza i uspješnog uklapanja zahvata u okoliš.
- Vjetroagregate ne graditi na područjima koje ciljne vrste grabljivica (prvenstveno suri orao i zmijar) i ciljne vrste zabilježene na obližnjem lokalitetu „Trolokve“, zlatovrana (Coracias garrulus), eja livadarke (Circus pygargus), rusi svračak (Lanius collurio) i primorska trepteljka (Anthus campestris) POP područja HR1000024 Ravni kotari koriste kao prostor za obitavanje (kao hranilište ili gnijezdilište), ukoliko se takva područja utvrde u daljnjim fazama razrade projekta.

- Vjetroagregate ne graditi na područjima koje ciljne vrste šišmiša Miniopterus schreibersii i Myotis blythii POVS područja HR2001361 Ravni kotari koriste kao prostor za obitavanje, ukoliko se takva područja utvrde u daljnjim fazama razrade projekta.

Članak 58.

Članak 62a. mijenja se i glasi:

Planom se omogućava korištenje sunčeve energije izgradnjom fotonaponskih solarnih elektrana.

Mogućnost izgradnje solarnih elektrana temelji se na preliminarnoj analizi opravdanosti izgradnje postrojenja i mogućnosti priključka na elektroenergetsku mrežu.

Smjernice i uvjeti za smještaj solarnih elektrana:

- solarne elektrane moguće je planirati unutar izdvojenih građevinskih područja proizvodne namjene izvan naselja i u građevinskim područjima naselja unutar zona proizvodne namjene kao isključivih ili osnovnih sadržaja zone ili u kombinaciji s drugim sadržajima
- gradnja solarnih elektrana kao infrastrukturnih energetskih građevina moguća je i izvan građevinskog područja.
- obuhvati solarnih elektrana koje se planiraju izvan građevinskog područja obvezno se utvrđuju prostornim planovima uređenja gradova i općina i prikazuju kao infrastrukturni sustavi.
- ne mogu se graditi na poplavnim područjima, područjima izvorišta voda, zaštićenih dijelova prirode, krajobraznih vrijednosti i zaštite kulturne baštine.
- solarne elektrane nije dozvoljeno graditi na osobito vrijednom poljoprivrednom zemljištu (P1) i vrijednom obradivom zemljištu (P2) te površinama pod višegodišnjim nasadima koji su dio tradicijskog identiteta agrikulturnog krajolika
- iznimno, dozvoljava se izgradnja solarne elektrane u sklopu poljoprivrednog proizvodnog kompleksa i površina u obuhvatu sustava za navodnjavanje isključivo za vlastite potrebe istih
- dozvoljava se izgradnja solarnih elektrana na vodenim površinama umjetnih akumulacija (plutajući sustavi) u sklopu sustava za navodnjavanje za potrebe poljoprivredno-proizvodnih kompleksa
- solarne elektrane nije dozvoljeno graditi na površinama pokrivenim visokim šumama, niskim šumama i šumskim kulturama, već ih je moguće realizirati na degradiranim šumama (makija, garig, šikara, šibljak)
- solarne elektrane planirati izvan infrastrukturnih koridora.
- solarne elektrane koje se planiraju na otocima i u priobalnom dijelu ne smiju biti vidljive s obalnog pojasa i s mora.

Pri odabiru novih lokacija za uvrštenje u prostorne planove uređenja općina i gradova potrebno je izraditi prethodnu studiju izvodljivosti i provesti istražne radove s gledišta:

- zaštite prirode
- zaštite okoliša
- utjecaja na krajobraz
- zaštite kulturne baštine
- opravdanosti izgradnje postrojenja i mogućnosti priključka na elektroenergetsku mrežu

Planom se dozvoljava i planiranje solarnih sustava definiranih Pravilnikom o jednostavnim i drugim građevinama i radovima (NN broj 112/17, 34/18, 36/19 i 98/19).

Posebni uvjeti i mjere ublažavanja utjecaja solarnih elektrana na sastavnice i čimbenike okoliša te ciljeve očuvanja i cjelovitost područja ekološke mreže

- na prostoru solarnih elektrana nije dozvoljeno skladištenje tvari štetnih za okoliš (toksične tvari, hidraulična ulja, plinove, maziva, PVC materijale, materijale podložne koroziji i dr.) kao ni skladištenje drugih vrsta otpada.
- nakon prestanka rada solarne elektrane predmetno područje potrebno je urediti u skladu sa propisima zaštite okoliša i mjerama utvrđenim elaboratom zaštite okoliša u postupku ocjene o procjeni utjecaja zahvata na okoliš i/ili studijom o utjecaju zahvata na okoliš u postupku procjene utjecaja zahvata na okoliš
- oborinska voda sa solarnih panela može se prikupljati u spremište za pohranjivanje kišnice koje se može nalaziti izvan obuhvata solarne elektrane ukoliko će se koristiti za javne potrebe (vatrogasna voda, napajanje stoke, navodnjanje, i sl.)
- Prilikom projektiranja i izgradnje područja za solarne elektrane, osigurati udaljenost od speleoloških objekata dovoljnu da nije ugrožen pristup, statika unutar i u okruženju speleološkog objekta, stanišni uvjeti i korištenje životnog prostora za floru i faunu, kao i sigurnost ljudi u blizini objekta.
- U zonama rasprostranjenosti velikih zvijeri, sukladno stručnim podlogama, sustav sunčanih elektrana planirati na dovoljnoj udaljenosti od postavljenih vjetroagregata kako bi se osiguralo očuvanje migracijskih koridora velikih zvijeri (osim u slučaju postavljanja fotonaponskih panela unutar zone vjetroelektrana).
- Kroz razradu tehničkog rješenja i primjenom najbolje dostupne tehnologije osigurati očuvanje vegetacije ispod i između redova solarnih panela unutar obuhvata zahvata elektrane.
- U postupku razvoja projekta solarne elektrane prioritet stavljati na odabir najbolje dostupne tehnologije izvedbe fotonaponskih modula koji omogućuje što niži stupanj odbljeska.
- Nakon prestanka rada solarne elektrane izvršiti biološku sanaciju površina koje su bile pod panelima i prostor vratiti u prvobitnu namjenu (ostalo poljoprivredno tlo, šume i šumsko tlo) na temelju posebno izrađenog projekta biološke sanacije.
- Održavanje podstojne vegetacije provoditi biološkim ili mehaničkim metodama, bez korištenja kemijskih metoda.
- Spriječiti eroziju u podnožju solarnih elektrana sadnjom niske vegetacije koja se održava mehaničkim i biološkim metodama. Solarne panele ne tretirati agresivnim kemikalijama
- Na projektnoj razini osigurati tehnička rješenja za prevenciju erozije na šumama i šumskom zemljištu.
- Potrebno je osigurati kontinuiranu suradnju s nadležnim lovoovlaštenicima, na čijim područjima se planiraju solarne elektrane kako bi se utvrdili i očuvali migracijski koridori krupne divljači te veća obitavališta krupne i gospodarski značajne sitne divljači.
- U postupku razvoja projekta solarne elektrane prioritet stavljati na odabir najbolje dostupne tehnologije izvedbe fotonaponskih modula koji omogućuje što niži stupanj odbljeska.
- Solarne elektrane realizirati u potpunosti izvan prioritetnih ciljnih staništa svih područja ekološke mreže unutar Zadarske županije.
- Ukoliko se u daljnjim fazama razvoja projekta solarne elektrane uoči konflikt sa migratornim koridorima ciljnih vrsta na području zahvata, razraditi tehničko rješenje

ograđivanja solarne elektrane kako bi se osigurao koridor za migraciju ciljnih vrsta. Ograda ne smije biti niža od 15 cm od tla kako bi se omogućio nesmetan prolaz malim životinjama.

Članak 59.

Članak 62.b mijenja se i glasi:

Povezivanje, odnosno priključak planiranih obnovljivih izvora na elektroenergetsku mrežu, sastoji se od: pripadajuće trafostanice smještene u granicama obuhvata planirane planiranog obnovljivog izvora i priključnog dalekovoda/kabela na postojeći ili planirani dalekovod ili na postojeću ili planiranu trafostanicu.

Točno definiranje trase priključnog dalekovoda/kabela bit će ostvarivo samo po dobivenim pozitivnim uvjetime od strane ovlaštenog elektroprivrednog poduzeća/tvrtke (operator prijenosnog sustava ili operator distribucijskog sustava), a na osnovi nadležnosti mjesta priključka (DV i TS) visokog ili srednjeg napona i prihvaćenog Elaborata mogućnosti priključenja na mrežu.

Popis dokumentacije i izvora

- Mrežna pravila Prijenosnog sustava (NN 67/17, 128/20),
- Pravila o priključenju na prijenosnu mrežu (odluka HOPS d.o.o. od 26.04.2018. godine)

Članak 60.

Članak 62c. mijenja se i glasi:

Planom se određuju područja malih hidroelektrana instalirane snage do 10 MW.

Unutar planiranih područja prikazanih na kartografskom prikazu Plana, lokacije malih hidroelektrana odredit će se na temelju provedenih istražnih radova, a prema uvjetima Plana.

Dozvoljava se izgradnja protočnih malih hidroelektrana te korištenje akumulacija za male hidroelektrane kapaciteta do 500 kWh.

Preporuča se lokacije planirati u blizini prometnica i elektroopskrbne mreže.

Ne dozvoljava se izgradnja malih hidroelektrana na područjima izvorišta, i u seizmičkoj zoni VIII i IX, područjima krajobraznih vrijednosti, kulturnih krajolika i zaštićenih dijelova prirode, a što će se detaljnije prikazati na grafičkim prilozima prostornih planovima uređenja gradova i općina.

Pri odabiru lokacije potrebno je provesti procjenu:
- utjecaja na postojeći vodni režim,
- kumulativnog utjecaja više malih hidroelektrana na jednom vodotoku
- propusnosti i kapilarnosti tla i dubinu podzemnih voda
- utjecaja na zaštićene dijelove prirode i krajobrazne vrijednosti

U cilju zaštite okoliša i prirode potrebno je:
- izgraditi riblje staze u svrhu zaštite ribljeg fonda
- smjestiti postrojenja za dobivanje energije u unutrašnjost objekta,
- uklopiti objekte u okoliš,

Omogućuje se rekonstrukcija starih mlinica u male hidroelektrane uz uvjet da zadrže izvorni izgled i da se ne mijenja postojeći vodni režim. Rekonstrukcija starih mlinica u male hidroelektrane moguća je i izvan ovim Planom određenih područja malih hidroelektrana te i u područjima krajobraznih vrijednosti, kulturnih krajolika i zaštićenih dijelova prirode, a prema

uvjetima i uz suglasnost nadležnog konzervatorskog odjela u postupku ishođenja akata za gradnju.

Priključenje na elektroenergetsku mrežu moguće je u temeljem uvjeta nadležnog ovlaštenog elektroprivrednog poduzeća/tvrtke.

6.3. Sustav vodnog gospodarstva

Članak 61.
Članak 63. mijenja se i glasi:
Prema Zakonu o vodama planski dokumenti čiji je zadatak upravljaje vodama su: Strategija upravljanja vodama, Plan upravljanja vodnim područjima te Višegodišnji programi gradnje.
Radi osiguranja tehničkog i tehnološkog jedinstva građevina javne vodoopskrbe i odvodnje od izvorišta do krajnjeg korisnika, uspostavljaju se uslužna područja čije su granice određuju u skladu sa Uredbom o uslužim područjima (67/2014). Zadarska županija smještena je unutar uslužnih područja 14, 15 i 16.
Uslužno područje 15 obuhvaća sve gradove i općine u Zadarskoj županiji isključujući Grad Pag te općine Kolan, Povljana i Stankovci. Grad Pag te općine Kolan i Povljana pripadaju uslužnom području 14, a općina Stankovci uslužnom području 16.

Članak 62.
Ispod naslova **Građevine za korištenje voda** dodaje se članak 63a. koji glasi:
Stanje javne vodoopskrbe u RH analizira se i prati na razini vodoopskrbnih zona odnosno područja. Najveći dio Zadarske županije pripada vodoopskrbnom području (zoni) 401 VZ Zrmanja - Zadar i 402 VZ Gračac, te manjim dijelom vodooopskrbnim područjima 308 VZ Hrvatsko primorje i 403 VZ Šibenik.
Koncepciju vodoopskrbe treba temeljiti na Vodoopskrbnom planu Zadarske županije iz 2006. godine izrađenom od Hidroprojekt-inga Zagreb i na ažuriranim konceptima sustava vodoopskrbe na području više aglomeracija kojima će se poboljšati vodoopskrba. Sustav vodnog gospodarstva prikazan je na kartografskom prikazu br. 2.2. INFRASTRUKTURNI SUSTAVI, Vodnogospodarski sustav.

Članak 63.
Članak 64. mijenja se i glasi:
Područje Zadarske županije siromašno je vodom, naročito duž svoga priobalnog dijela gdje su koncentrirana najveća naselja, a time i najveći potrošači vode. Krševitost priobalja Zadarske županije dovodi do problema s vodoopskrbom unatoč bogatoj hidrografiji podzemlja. Nedovoljan je broj rijeka, jezera i drugih površinskih voda da bi se optimalno namirile potrebe potrošača. Ljetna oskudica vodom na otocima te u Kotarima i Bukovici nije rijetkost. Stoga se za planirani razvoj Županije moraju maksimalno racionalno koristiti svi raspoloživi vodni resursi.

Planom se određuju resursi pitke vode:

- Dogradnjom Regionalnog vodovoda Sjeverne Dalmacije u skladu s ranije predviđenim rješenjem, odnosno povećanjem kapaciteta sa sadašnjih 1175,0 l/s na 3035,0 l/s. To se može postići ostvarenjem višenamjenskih akumulacija na uzvodnom toku rijeke Zrmanje i rijeke Krupe, ili osiguranjem nekog dodatnog načina zahvata vode, izgradnjom paralelnog gravitacijskog vodoprovodnika od lokacije vodospreme "Milanci" i uređaja za kondicioniranje vode.
- Realizacijom u potpunosti druge etape projekta povezivanja vodoopskrbnih sustava Zadra i Šibenika. Nakon odabira lokacije i izvedbe novog vodozahvata na rijeci Krki s pratećim uređajem za kondicioniranje za cjelokupno priobalno područje Zadarske županije osigurat će se određene količine vode iz ovog pravca.
- Realizacijom planiranih višenamjenskih akumulacija na prostoru Velebitskog zaleđa duž toka rijeke Ričice i na vodotocima: Opsenica, Krupčica i Radučica moguće je osigurati značajne količine kvalitetne i energetski povoljne vode.
- Ostvarenjem zahvata podzemnih voda podvelebitskog područja koje se za sada gube u moru, što treba dodatno adekvatno istražiti.
- Korištenjem lokalnih izvorišta koja do sada nisu dovoljno ispitana i u cjelosti iskorištena, a uz postojeća aktivna izvorišta (Zdenci B-4 i B-5, Jezerce, Boljkovac i Golubinka, vodozahvat na Zrmanji) a zbog blizine u odnosu na potrošačka mjesta mogu se koristiti za vodoopskrbu uz relativno male troškove eksploatacije. Najznačajnija lokalna vodocrpilišta/vodozahvati su Biba, Velo Blato, Povljana, Kneževići, Vratrovac, Jukić Vrelo, Žmansko polje (Malo i Velo jezero) i Begovača Kožlovac i Ledenik. Ostala lokalna vodocrpilišta/vodozahvati su: Jezero (turanjsko), Bijeli Klanac, Kotlina, Mazin, Bruvno Štikada, Žegar, Krupa dok su vodocrpilišta/vodozahvati Nazret, Oko, Stanesa, Pećina, Mramor (Ražanac), Gradina, Mrzlac, Jezerine, Magaredar, Vrčići, Trubanj, Golubinka (Bjelina), Božava, Olib, Kolan i Molat i Svirač u fazi istraživanja ili u pričuvi.
- Povećanjem kapaciteta na postojećim vodozahvatima Kakma i Boljkovac izvođenjem dodatnih i produbljivanjem postojećih bušotina.
- Korištenjem vode iz Vranskog jezera, ukoliko se, zbog zaslanjenja iste, istraživanjima pokaže kao realna opcija i potreba.
- Ostvarenjem površinskih višenamjenskih akumulacija na Bokanjačkom blatu i srednjem dijelu vodotoka Miljašić Jaruga.
- Povezivanjem vodoopskrbnog sustava Hrvatsko primorje (južni ogranak - Senj) na Regionalni vodovod Sjeverne Dalmacije.
- Nakon provedbe adekvatnih istražnih radova na svim do sada nedovoljno istraženim potencijalnim izvorištima, te utvrđivanjem potreba za ostvarenjem eventualnih umjetnih akumulacija moraju se izraditi osnovna koncepcijska rješenja distribucije vode i novelirati postojeći planovi vodoopskrbe.
- Male vodne resurse treba uvesti u ukupni sustav vodnog gospodarstva

Predlaže se uspostava kompleksnog i kontinuiranog istraživanja, te praćenja kontrole kvalitete svih vodnih resursa Županije, koje će dati odgovor na pitanje njihova svrhovitog korištenja.

Članak 64.

Dodaje se članak 64a. koji glasi:

Na uslužnom području kojim upravlja JIVU Komunalac d.o.o Biograd na moru djelomično su izgrađene komunalne vodne građevine za opskrbu pitkom vodom i nužno je izgraditi cjevovod u dijelu u kojem nije izgrađen u skladu sa projektnom dokumentacijom obuhvata aglomeracije Biograd na Moru – Pašman – Tkon.

Na području obuhvata aglomeracije Biograd na Moru – Pašman – Tkon u dijelu gdje je izgrađena vodoopskrbna mreža moguće je da će prilikom izgradnje kanalizacijskog kolektora doći do kolizije sa postojećim vodovodnim instalacijama te će biti nužno izvršiti izmještanje odnosno sanaciju vodovodnih instalacija.

Kod dimenzioniranja vodoopskrbne mreže osim osiguranja sanitarne vode propisane kvalitete mora se osigurati i protupožarna voda za gašenje požara i izgraditi mreža vanjskih hidranata za gašenje požara.

Članak 65.

Članak 66. mijenja se i glasi:

Vodoopskrbne sustave izgraditi sa svim pratećim vodnim građevinama te primjenom kriterija racionalnog korištenja postojećih sustava vodoopskrbe, što podrazumijeva rješenje distribucije u okviru minimuma dopuštenih gubitaka vode, svođenje potrošnje vode na stvarne potrebe komunalnog standarda i dr.

Izgradnji novih kapaciteta (naročito turističkih) može se pristupiti tek po osiguranju dostatnih količina vode u vodoopskrbnom sustavu, odnosno uz suglasnost nadležnog komunalnog poduzeća. Za planirana golf igrališta, planovima nižeg reda, obavezno je opisati predviđeni način osiguranja vode za potrebe zalijevanja (akumulacije, podzemna voda, prikupljanje kišnice i sl).

Planirani novi kapaciteti vodoopskrbe mogu se spajati na već izgrađen sustav pod uvjetom da se pritom ne ugrozi vodoopskrba postojećeg sustava, a u protivnom potrebno je izvršiti rekonstrukciju/izgradnju postojećeg sustava sukladno potrebi i namjeni novih vodoopskrbnih kapaciteta.

Članak 66.

Članak 68. mijenja se i glasi:

Zaštitu postojećih i budućih javnih vodocrpilišta provoditi određivanjem zona sanitarne zaštite (Pravilnik o uvjetima za utvrđivanje zona sanitarne zaštite, Narodne novine, br. 66/11, 47/13), odnosno temeljem Odluke o zaštiti izvorišta pitke vode izvora unutar slijeva Bokanjac - Poličnik (Zdenci B-4 i B-5, Jezerce, Oko, Boljkovac i Golubinka) Službeni glasnik Zadarske županije br. 9/14, Odlukom o zonama sanitarne zaštite Vrčići - Službeni glasnik Grada Paga 9/16. te uvažavajući prostorni raspored zona sanitarne zaštite iz hidrogeoloških elaborata za izvorišta javne vodoopskrbe biogradskog područja, izvorišta Velo Blato, Povljana, Kožlovac, Muškovci (Dorinovac, Čavlinovac i Sekulić vrelo) i zahvata vode Berberov buk, izvorište Božava, te izvorišta Kotlina i Bijeli Klanac.

Za sve postojeće i planirane zahvate (djelatnosti) unutar zone sanitarne zaštite izvorišta za piće koji su ograničeni ili zabranjeni temeljem važećeg Pravilnika o uvjetima za utvrđivanje zona sanitarne zaštite, Narodne novine, br. 66/11, 47/13 moraju se primijeniti odredbe istog odnosno svih budućih zakonskih i podzakonskih akata te Odluka vezanih za vodozaštitne zone. Potencijalne lokacije takvih zahvata prikazane u ovom Planu nisu konačne i dozvoljene ukoliko ne udovoljavaju gore navedenom uvjetu.

Za zahvate koji nisu u vodozaštitnim zonama, ali mogu imati nepovoljan utjecaj na vode moraju se primijeniti sva ograničenja i mjere zaštite sukladno odlukama i uvjetima donesenim u posebnim upravnim postupcima putem nadležnih ministarstava odnosno Hrvatskih voda. Ovo se posebno odnosi na zone golf igrališta i na građevine za gospodarenje otpadom.

Podzemne vode štite se na način da se:

- sustavno prati kakvoća vode na slivnom području,
- uređuju postojeća i planirana vodocrpilišta,
- uređuju vodotoci, a posebno bujice,
- određuju prostori za skladištenje opasnih i otpadnih tvari i saniraju postojeća odlagališta otpada,
- izgrađuju sustavi za prikupljanje, pročišćavanje i odvodnju otpadnih voda,
- povezuju vodoopskrbni sustavi u cjeloviti regionalni sustav.

Članak 67.
Članak 70. mijenja se i glasi:
Trase vodova i lokacije građevina vodoopskrbnog sustava ucrtane u grafičkom dijelu PPŽ-a usmjeravajućeg su značenja i dozvoljene su odgovarajuće prostorne prilagodbe koje će se odrediti PPUO/G-om, a ne odstupaju od koncepcije vodoopskrbnog rješenja. Prilikom gradnje novih ili rekonstrukcije postojećih vodoopskrbnih građevina (cjevovoda i objekata na sustavu), trase iz Plana se mogu korigirati radi prilagodbe tehničkim rješenjima, imovinsko pravnim odnosima i stanju na terenu.
PPUO/G treba odrediti procjenu potrošnje vode.

Članak 68.
Članak 71. mijenja se i glasi:
Sustav odvodnje usklađen je sa Studijom zaštite voda na području Zadarske županije, koja je dala načelna rješenja odvodnje i pročišćavanja otpadnih voda svih gradova i naselja na cijelom području Županije ~~te~~ , dala prijedlog kategorizacije vodotoka odnosno obalnog mora te s ažuriranim konceptima za prikupljanje, odvodnju, pročišćavanje i dispoziciju komunalnih otpadnih voda s područja više aglomeracija (Zadar-Biograd - Pašman —Tkon (kopneni dio), Nin – Privlaka – Vrsi, Bibinje – Sukošan, Pašman – Tkon, Preko - Kali). Planom prikazana rješenja nisu konačna, odnosno moguća su drukčija rješenja ukoliko se opravdanost istih dokaže tehno-ekonomskom analizom.
Kod izrade daljnje dokumentacije odvodnje otpadnih voda potrebno je izvršiti detaljnu analizu predloženih sustava, dati optimalni način odvodnje, odrediti stupanj i način pročišćavanja, te odrediti faznosti izgradnje istih vodeći se planiranim razvojem naselja.
Prilikom gradnje novih ili rekonstrukcije postojećih građevina za odvodnju sanitarnih i otpadnih voda (cjevovoda i objekata na sustavu), trase iz Plana se mogu korigirati radi prilagodbe tehničkim rješenjima, imovinsko pravnim odnosima i stanju na terenu.

Planirani novi kapaciteti sustava odvodnje mogu se spajati na već izgrađen sustav pod uvjetom da se pritom ne ugrozi postojeći sustav, a u protivnom potrebno je izvršiti rekonstrukciju/izgradnju postojećeg sustava sukladno potebi i namjeni novih kapaciteta
Za naselja odnosno građevine koji neće moći biti uključeni u sustav javne odvodnje ili do njihovog uključivanja u sustav, moguća je realizacija pojedinačnih objekata s prihvatom otpadnih voda u vodonepropusne sabirne jame i odvozom putem ovlaštenog pravnog subjekta ili izgradnjom vlastitih uređaja za pročišćavanje otpadnih voda, a sve ovisno o uvjetima na terenu te uz suglasnost i prema uvjetima Hrvatskih voda.

Članak 69.
Dodaje se članak 71a. koji glasi:
Onečišćene oborinske vode sa prometnih, parkirališnih i sličnih površina pročišćavaju se na propisan način (putem odgovarajućih sustava pročišćavanja oborinskih onečišćenih voda) prije dispozicije.

Članak 70.
Članak 72. mijenja se i glasi:
Zaštitu voda na prostoru Županije provoditi u skladu sa Strategijom upravljanja vodama („Narodne novine“, br. 91/08) i Planom upravljanja vodnim područjima, Zakonom o vodama („Narodne novine“, br. 66/19), Pravilnikom o uvjetima za utvrđivanje zona sanitarne zaštite izvorišta („Narodne novine“, br. 66/11 i 47/13) te drugim važećim zakonskim i podzakonskim

aktima. Za zaštitu voda potrebno je provesti istraživanja i ispitivanja kakvoće voda, odrediti mjere zaštite voda, planove za izgradnju objekata za odvodnju i pročišćavanje otpadnih voda i dr.

Članak 71.

Članak 73. mijenja se i glasi:

Industrijski pogoni obvezni su za svoje otpadne vode izgraditi vlastite sustave i uređaje ili ih putem predtretmana dovesti u stanje mogućeg prihvata na sustav javne odvodnje. Za građevine koje imaju izražen pojačan udio masnoća u otpadnim vodama (npr. restorani) potrebno je prije priključka na javni sustav odvodnje ugraditi odgovarajući mastolov – gravitacijski skupljač ulja.

Članak 72.

Dodaje se članak 74a. koji glasi:

Na uslužnom području kojim upravlja JIVU Komunalac d.o.o Biograd na moru, djelomično su izgrađene komunalne vodne građevine za odvodnju otpadnih i fekalnih voda te je nužno planirati i izgraditi kanalizacijski cjevovod u dijelu u kojem nije izgrađen kao funkcionalna cjelina, a u skladu sa projektnom dokumentacijom obuhvata aglomeracije Biograd na Moru – Pašman – Tkon.

Zbog usvojenosti razdjelnog sustava odvodnje oborinske vode ne smiju se spajati na kanalizacijski sustav.

Zaštitne i regulacijske građevine

Članak 73.

Članak 75. mijenja se i glasi:

Mjere zaštite od poplava provode se u skladu s Planom obrane od poplava za slivno područje "Zrmanja - Zadarsko primorje" na prostoru Zadarske županije s operativnim planom obrane od poplava područja Županije.

Zaštita od štetnog djelovanja rijeka, povremenih bujičnih tokova i odvodnih kanala, kada može doći do plavljenja, ispiranja, podrivanja ili odronjavanja zemljišta i drugih sličnih štetnih pojava, te posredno do ugrožavanja života i zdravlja ljudi i njihove imovine, te poremećaja u vodnom režimu, će se provoditi izgradnjom zaštitnih i regulacijskih vodnih građevina na rijekama i ostalim vodotocima, odnosno tehničkim i gospodarskim održavanjem vodotoka, vodnog dobra i regulacijskih i zaštitnih vodnih građevina koja se provodi prema programu uređenja vodotoka i drugih voda u okviru Plana upravljanja vodama.

Tehničke mjere zaštite od štetnog djelovanja voda su:

- redovito obavljanje svih potrebnih radova gospodarskog i tehničkog održavanja vodotoka, vodnog dobra i vodnih građevina (nasipi, ustave, crpne stanice itd)
- sanacija svih ratnih i ostalih šteta na vodotocima, vodnom dobru i vodnim građevinama;
- rješavanje problema zaštite od poplava u sklopu višenamjenskih sustava (izgradnja višenamjenskih akumulacija i distribucijskih vodnih građevina, te upravljanje i koordinacija upravljanja istim tijekom velikih voda)
- sustavno građenje i održavanje regulacijskih i zaštitnih vodnih građevina za zaštitu od erozije
- revitalizacija zapuštenih i oštećenih, te građenje novih sustava melioracijske odvodnje usklađenih sa potrebama i mogućnostima poljoprivrednih proizvođača

- redovito održavanje revitaliziranih ili novih osnovnih melioracijskih objekata za odvodnju (lateralni kanali, crpne stanice, odvodni tuneli).

Planske preventivne mjere zaštite od štetnog djelovanja voda su:
- rješavanje problema vodnog dobra, razgraničenje vodnog dobra (uknjižba i unos u prostorne planove), sustavno praćenje stanja na vodnom dobru
- izrada i sustavno vođenje katastra voda, vodnog dobra i vodnih građevina unutar informacijskog sustava voda
- usklađenost i dostupnost katastara drugih službi u sustavu obrane od poplava (katastar ekstremnih hidroloških pojava, katastar stanja erozije i protuerozijskih mjera, itd.)
- izrada karata područja podložnih poplavama prema raznim kriterijima (vjerojatnost pojave, trajanje poplave, vršni protoci itd.)
- izrada karata rizika za područja podložna poplavama na temelju procjene rizika od šteta (gustoća i tip naselja, vrste objekata, industrija, poljoprivreda)
- izrada i prihvaćanje plana obrane od poplava za jedinstveni sustav voda na temelju karata područja podložnih poplavama
- provedba mjera operativne obrane od poplava
- informiranje i obrazovanje stanovništva o poplavama i načinima ograničavanja šteta
- ograničavanje korištenja područja podložnih poplavama kroz prostorno-planske i druge dokumente.

Mjere poboljšanja sustava prognoziranja i sustava dojavljivanja su:
- unapređivanje sustava autorskih meteoroloških i vodomjernih postaja
- unapređivanje sustava meteoroloških i hidroloških prognoziranja
- omogućavanje što lakše dostupnosti i nesmetane dostupnosti izmjerenih i prognoziranih podataka svim nadležnim službama u realnom vremenu preko razvijenog informacijskog sustava.

Mjere zadržavanja vode na slivu su:
- smanjivanje vršnih protoka poplavnih valova reaktiviranjem bivših poplavnih površina i obnovom vodotoka
- odgovarajuće korištenje zemljišta, zakonska zaštita poplavnih područja i nadzor nad njihovim korištenjem
- sudjelovanje u radovima pošumljavanja slivnih površina i u ostalim zaštitnim protuerozijskim radovima.

U svrhu tehničkog održavanja te radova građenja treba osigurati inundacijski - zaštitni pojas minimalne širine:
- 10,0 m uz korito rijeke Zrmanje, vodotoka Kotarke i Miljašić jaruge
- 10,0 m uz objekte obrambenih nasipa u branjenom području
- 5,0 m od gornjeg ruba korita ostalih bujičnih vodotoka i odvodnih kanala, odnosno ruba čestice javnog vodnog dobra.

Ovisno o veličini i stanju uređenosti vodotoka ili objekta, širina inundacijskog - zaštitnog pojasa može biti i manja, ali ne manja od 3,0 m, a što bi se utvrdilo vodopravnim uvjetima za svaki objekt posebno.
Posebnom odlukom Ministarstva poljoprivrede utvrđene su granice zaštitnog - inundacijskog pojasa na području sliva Miljašić jaruga, području Vranskog polja i području Donje Baštice.
U inundacijskom - zaštitnom pojasu zabranjena je svaka gradnja i druge radnje kojima se može onemogućiti izgradnja i održavanje vodnih građevina, na bilo koji način umanjiti protočnost korita i pogoršati vodni režim, te povećati stupanj ugroženosti od štetnog

djelovanja vodotoka. Posebno i iznimno se inundacijski pojas može smanjiti, ali to bi trebalo utvrditi posebnim vodopravnim uvjetima za svaki objekt posebno. Svaki vlasnik, odnosno korisnik objekta ili parcele smještene uz korito vodotoka, ne smije izgradnjom predmetne građevine ili njenim spajanjem na komunalnu infrastrukturu umanjiti propusnu moć vodotoka, niti uzrokovati eroziju u istom, te za vrijeme izvođenja radova ne smije niti privremeno odlagati bilo kakav materijal u korito vodotoka.

Postojeće nebranjene poplavne površine uz velike vodotoke Zrmanju, Otuču, Kličevicu i ostale vodotoke, te na području zatvorenih krških polja bi trebalo u pravilu ostaviti kao postojeće poljoprivredne površine bez izgradnje ili širenja građevinskih područja na njima. U dosadašnjim građevinskim područjima koji su u potencijalno poplavnom području, investitori i projektanti stambenih objekata, prometnica i ostalih objekata, a posebno važnijih poslovnih građevina (farma, skladišta i sl.), dužni su uzeti u obzir navedenu činjenicu, te predmetne objekte uskladiti s uvjetima koji se mogu javiti uslijed velikih voda.

Postojeća neregulirana korita povremenih bujičnih vodotoka i oborinskih kanala potrebno je regulacijskim radovima povezati i urediti na način da se u kontinuitetu sprovedu oborinske i druge površinske vode do ulijeva u recipijent, a sve u skladu sa zahtjevima zaštite prirode, vodopravnim uvjetima i ostalim aktima i planovima predviđenim Zakonom o vodama. Projektna rješenja uređenja korita sa svim potrebnim objektima, maksimalno smjestiti na česticu "javno vodno dobro" iz razloga izbjegavanja imovinsko-pravnih sporova kao i razloga prilagodbe uređenja važećoj prostorno-planskoj dokumentaciji, a koje će istovremeno omogućiti siguran i blagovremen protok voda vodotoka te održavanje i čišćenje istog.

Na projektnoj razini infrastrukturu potrebnu za izgradnju retencije Miljašić jaruga ne postavljati na ciljna staništa 6540 Submediteranski travnjaci sveze Molinio-Hordeion secalini, odnosno staništa za ciljnu vrstu Chouardia litardierei EM HR2001325 Ninski stanovi – livade, a tehničkim rješenjima osigurati povoljan vodni režim unutar ovog područja EM koji odgovara navedenom ciljnom staništu i ciljnoj vrsti.

Navodnjavanje

Članak 74.
Članak 75a. mijenja se i glasi:
Planom su određeni sustavi za navodnjavanje u skladu sa Planom navodnjavanja Zadarske županije (Službeni glasnik Zadarske županije, br. 5/07)

Potrebne količine vode za navodnjavanje osiguravaju se korištenjem postojećih vodnih potencijala (vodototoci, oborinske vode, izvorišta, podzemne vode, pročišćene otpadne vode, i dr.) Izuzetno, korištenje vodnih potencijala za navodnjavanje iz vodoopskrbnog sustava moguće je isključivo uz suglasnost i prema uvjetima nadležnog komunalnog poduzeća koje upravlja vodoopskrbnim sustavom na tom području.

Sustavi za navodnjavanje su:

1. Baštica 1 (akumulacija Grabovac)
2. Baštica 2 (akumulacija Vlačine)
3. Kožlovačko - Morpolačko polje (akumulacija Kulina)
4. Kulsko - Korlatsko polje (akumulacija Kotao)

5. Povljana (akumulacija)
6. Škabrnja (akumulacija)
7. Vransko polje (akumulacije u skladu sa studijom)
8. Kolan (akumulacija)
9. Oko (izvor Oko)
10. Zaton (izvori: Vrulj, Dražnik)
11. Ljubač (izvor Greb)
12. Žegarsko polje (rijeka Zrmanja)
13. Muškovci (rijeka Zrmanja)
14. Krupa (rijeka Krupa)
15. Rašinovac (akumulacija Miljašić jaruga)
16. Lišane (akumulacija)

U PPUO/G-u moguće je planirati i druge površine za navodnjavanje i mini akumulacije kapaciteta do 50000 m^3 vode u funkciji navodnjavanja poljoprivrednih površina, koje nisu predviđene ovim Planom, na temelju važeće zakonske regulative i posebnih uvjeta nadležnih tijela i/ili osoba određenih posebnim propisima.
Unutar obuhvata izgrađenih sustava javnog navodnjavanja nije dozvoljena izgradnja
- akumulacija za koje je potrebno ishoditi građevnu dozvolu
- akumulacija za navodnjavanje sa zaštitom od procjeđivanja isključivo fleksibilnom folijom koja je je određena kao jednostavna građevina prema važećem Pravilniku o jednostavnim građevinama i radovima.

Članak 75.
Dodaje se članak 75b. koji glasi:
Sve objekte i mrežu razvoda vode sustava javnog navodnjavanja treba izmjestiti na dovoljnu udaljenost od postojećih infrastrukturnih vodova i objekata kako ne bi došlo do oštećenja i loma. U slučaju kada se instalacije sustava javnog navodnjavanja križaju sa postojećim vodovima i nije moguće premještanje na dovoljnu udaljenost potrebna je dodatna zaštita postojećih vodova. Sustav navodnjavanja (sve građevine privremene i stalne, mrežu razvoda vode i dr.) treba projektirati na način da njegova izgradnja i rad ne uzrokuje oštećenja na postojećim infrastrukturnim sustavima.

7. MJERE OČUVANJA KRAJOBRAZNIH VRIJEDNOSTI

Članak 76.
Članak 76. mijenja se i glasi:
Ovim Planom utvrđena su područja i lokaliteti osobitih krajobraznih vrijednosti:
- Novigradsko i Karinsko more
- tok rijeke Zrmanje s neposrednom okolicom
- Podvelebitski kanal
- dio Pašmanskog kanala
- područje od Ljubačkih vrata do Ninskog zaljeva i od uvale Dinjiška do Ljubačkog zaljeva s neposrednom okolicom
- arhipelag zadarsko-biogradskih otoka s Dugim otokom
- područje Drenovca i Tiškovca Ličkog s Poštakom i Babića jezerom
- područje Kremena s neposrednom okolicom

- šuma Musapstan
- dolina rijeke Kličevice
- vapnenačka ploha kod zaseoka Katuše, Medviđa
- drvored čempresa u Biogradu na Moru
- drvored čempresa u Pakoštanima
- plaža Pisak u Selinama
- obalni pojas od arheološkog lokaliteta Bošana do granice s Općinom Sv. Filip i Jakov
- zapadni dio otoka Vira
- jugoistočni dio otoka Vira (uz Privlački gaz)

Granice područja i lokaliteta osobitih krajobraznih vrijednosti detaljnije se utvrđuju prostornim planovima uređenja općina i gradova.
Uz navedene, moguće je prostornim planovima uređenja općina i gradova odrediti dodatne lokalitete.
Do donošenja Krajobrazne osnove Hrvatske koja će valorizirati krajobraze Hrvatske kroz identifikaciju i tipologizaciju, a potom i izrade krajobraznih osnova lokalne razine koje će biti relevantna podloga za izradu prostornih planova, potrebno je pridržavati se mjera propisanih ovim Odredbama.

8. MJERE ZAŠTITE PRIRODNIH VRIJEDNOSTI I POSEBNOSTI I KULTURNO-POVIJESNIH CJELINA

Članak 77.
Članak 82. mijenja se i glasi:
Na području Zadarske županije nalazi se 20 zaštićenih područja koji su prikazani u grafičkom prilogu (kartografski prikaz 3.1. Uvjeti korištenja, uređenja i zaštite prostora, Područja posebnih uvjeta korištenja).

Zaštićena područja Zadarske županije

Naziv	*Kategorija zaštite*	*Podkategorija*	*Godina proglašenja*	*Površina u županiji /ha*
Paklenica	nacionalni park		1949.	6443,75
Maslinik Saljsko polje	posebni rezervat	botanički	1969.	202,1
Kolansko blato - Blato Rogoza	posebni rezervat	ornitološki	1988.	172,21
Velo i Malo blato	posebni rezervat	ornitološki	1988.	461,69
Sjeverozapadni dio Vranskog jezera	posebni rezervat	ornitološki	1983.	883,14
Obalni pojas Dubrava-Hanzina na otoku Pagu	posebni rezervat	šumske vegetacije	1988.	28,45
Telašćica	park prirode		1988.	6970,46
Velebit	park prirode		1981.	57265,01
Vransko jezero	park prirode		1999.	4829,99
Cerovačke pećine	spomenik prirode	geomorfološki	1961.	
Modrič pećina	spomenik prirode	geomorfološki	1986.	
Vrelo Une	spomenik prirode	hidrološki	1968.	958

Staro hrastovo stablo zvano „Zeleni hrast“	spomenik prirode	rijetki primjerak drveća	1957.	
Obalni pojas Dubrava-Hanzina na otoku Pagu	značajni krajobraz		1988.	460,89
Kanjon Zrmanje - od Obrovca do ušća	značajni krajobraz		1964.	556,71
Otok Ošljak (Preko)	značajni krajobraz		1985.	33,89
Sjeverozapadni dio Dugog otoka	značajni krajobraz		1967.	652,16
Predjel Zrće kod Novalje (istočni dio)	značajni krajobraz		1988.	111,62
Park Folco Borelli (Sv. Filip i Jakov)	spomenik parkovne arhitekture		1964.	0,68
Park Vladimira Nazora (Zadar)	spomenik parkovne arhitekture		1968.	4

Evidentirana područja Zadarske županije

Naziv	*Predviđena kategorija zaštite*	*Status*
Karišnica i Bijela	značajni krajobraz	izrađena stručna podloga za zaštitu (2009.)
Silbanski grebeni	značajni krajobraz	izrađena stručna podloga za zaštitu (2008.), dorada (2012.)
Soline	park-šuma	izrađena stručna podloga za zaštitu (2009.)
Perivoj kraljice Jelene	spomenik parkovne arhitekture	izrađena stručna podloga za zaštitu (2005.)
Ninsko blato	posebni rezervat - ornitološki	evidentirano
Ninska solana	posebni rezervat - ornitološki	evidentirano
Paška i Dinjiška solana	posebni rezervat - ornitološki	evidentirano
Uvala Plemići	posebni rezervat - ornitološki	evidentirano
Otok Rava	značajni krajobraz	evidentirano
Brbišćica	posebni rezervat - geološko-paleontološki i geomorfološki	izrađena stručna podloga za zaštitu (2009.)
Crnika (Paški zaljev)	spomenik prirode geološko-paleontološki	izrađena stručna podloga za zaštitu (2012.)

Članak 78.

Članak 83. mijenja se i glasi:

Pri izvođenju građevinskih i drugih zemljanih radova obvezna je prijava nalaza speleološkog objekta, minerala ili fosila koji bi mogli predstavljati zaštićenu prirodnu vrijednost u smislu Zakona o zaštiti prirode te poduzeti mjere zaštite od uništenja, oštećenja ili krađe.

Vlažna staništa na otocima i obalne lagune na mjestima miješanja slatke i morske vode koja predstavljaju specifične i osjetljive ekosustave, potrebno je krajobrazno vrjednovati te

poduzeti mjere za zaštitu od nasipavanja, isušivanja i prenamjene. Staništa tog tipa koja su degradirana antropogenim utjecajima potrebno je sanirati.

Članak 79.

Članak 83a. mijenja se i glasi:

U **nacionalnom parku** su dopuštene radnje i djelatnosti kojima se ne ugrožava izvornost prirode - obavljanje ugostiteljsko-turističkih i rekreacijskih djelatnosti koje su u ulozi posjećivanja i razgledavanja, te bavljenje poljoprivredom i obrtom na tradicionalan način, sukladno odredbama Zakona o zaštiti prirode. Zabranjena je gospodarska uporaba prirodnih dobara.

U **parku prirode** dopuštene su gospodarske i druge djelatnosti i radnje kojima se ne ugrožavaju njegove bitne značajke i uloga, prema uvjetima zaštite prirode koje izdaje Park prirode i/ili nadležno ministarstvo.

U **posebnim rezervatima** nisu dopuštene radnje koje bi mogle narušiti svojstva karakteristična za rezervat, kao što su uznemiravanje, hvatanje i ubijanje životinja, unošenje stranih (alohtonih) vrsta, branje i uništavanje biljaka, melioracijski zahvati te razni oblici gospodarskog korištenja koji nisu utemeljeni na tradicionalnim djelatnostima, kao što su ribarstvo, stočarstvo, poljoprivreda i ostalo.

Na **spomeniku prirode** nisu dopuštene radnje koje ugrožavaju njegova obilježja i vrijednosti zbog kojih je proglašen.

U **značajnom krajobrazu** nisu dopušteni zahvati koji narušavaju izgled i prirodne vrijednosti predjela i narušavaju obilježja zbog kojih je proglašen.

Na **spomeniku parkovne arhitekture** nisu dopušteni zahvati kojima bi se mogle promijeniti ili narušiti vrijednosti zbog kojih je zaštićen.

Članak 80.

Članak 85. mijenja se i glasi:

Ekološka mreža – područje Natura 2000

Prema Uredbi o ekološkoj mreži i nadležnostima javnih ustanova za upravljanje područjima ekološke mreže (NN 80/2019) područja ekološke mreže Natura 2000 obuhvaćaju:

- područja očuvanja značajna za ptice (POP)
- područja očuvanja značajna za vrste i stanišne tipove (POVS)

Ekološka mreža na području Zadarske županije obuhvaća djelomično ili u cijelosti 91 područje očuvanja značajnih za vrste i stanišne tipove te 7 područja očuvanja značajnih za ptice (kartografski prikaz 3.1. Uvjeti korištenja, uređenja i zaštite prostora, Područja posebnih uvjeta korištenja).

U kumulativnu analizu i izračun potencijalnih gubitaka pogodnih staništa za ciljne vrste ptica područja ekološke mreže HR1000023 SZ Dalmacija i Pag, HR1000024 Ravni kotari i HR2001098 Otok Pag II potrebno je uvrstiti sve projekte koji u trenutku donošenja ovih izmjena i dopuna ovog Plana imaju ishođenu lokacijsku dozvolu. U trenutku dostizanja maksimalno dopuštene prenamjene staništa unutar ovih područja Ekološke mreže potrebno je obustaviti sve daljnje razrade projekata i o tome obavijestiti nositelje zahvata i zainteresirane strane. Maksimalna prenamjena pogodnih staništa za ciljne vrste ptica, odnosno ciljne vrste i ciljna staništa za područja ekološke mreže u kojima je utvrđen značajan kumulativan gubitak staništa prikazana je u Strateškoj studiji.

MJERE ZAŠTITE KULTURNO-POVIJESNIH VRIJEDNOSTI

Članak 81.

Članak 86. mijenja se i glasi:

Zaštita kulturno-povijesnih vrijednosti propisana je Zakonom o zaštiti i očuvanju kulturnih dobara („Narodne novine“, br. 69/99, 151/03., 157/03, 100/04., 87/09., 88/10., 161/11., 25/12., 136/12., 157/13, 152/14, 44/17, 90/18.) i pod nadzorom je Konzervatorskog odjela. Za područje Zadarske županije nadležan je Konzervatorski odjel u Zadru (KZD).

Za zahvate u kulturno-povijesnim cjelinama, kulturnim i kultiviranim krajolicima, etnozonama i spomen područjima, arheološkim zonama, na fortifikacijama i pojedinačnim sklopovima i građevinama potrebno je od Konzervatorskog odjela ishoditi propisane suglasnosti:

- posebne uvjete (u postupku izdavanja lokacijske dozvole i rješenja o uvjetima građenja)
- prethodno odobrenje za radove na kulturnom dobru (u postupku izdavanja građevinske dozvole).
- nadzor nadležnog konzervatorskog odjela u svim fazama radova.

Tom postupku osobito podliježu sljedeći zahvati: popravak i održavanje postojećih građevina, dogradnje, prigradnje, preoblikovanja i adaptacije, rušenja i uklanjanja građevina i njihovih dijelova, novogradnje unutar utvrđenih zona zaštite povijesnih naselja ili kontaktnih zona pojedinačnih kulturnih dobara, funkcionalne prenamjene povijesnih građevina, te izvođenje radova na arheološkim lokalitetima i prostorima kulturnih krajolika, etnozona i spomen područja.

Nije dozvoljeno davanje koncesijskih odobrenja (poljoprivreda, ribogojilišta i sl.) na zaštićenim i evidentiranim arheološkim nalazištima bez odobrenja nadležnog Konzervatorskog odjela. Isto se odnosi i na radove pošumljavanja, probijanje protupožarnih putova i sl. Potrebno je izvršiti arheološko i etnološko rekognosciranje područja Zadarske županije kako bi se dobilo ukupnu sliku kulturne baštine.

POPIS ZAŠTIĆENIH I PREVENTIVNO ZAŠTIĆENIH KULTURNIH DOBARA NA PODRUČJU ZADARSKE ŽUPANIJE

GRAD/OPĆINA	NASELJE	NAZIV	VRSTA KULT.DOBRA	KLASIFIKACIJA	OZNAKA
BENKOVAC	Benkovac	Kaštel Benković i crkva sv. Ante	Pojedinačna kulturna dobra	vojne i obrambene građevine	Z-1212, N-27
BENKOVAC	Benkovac	Mauzolej obitelji Meštrović	Pojedinačna kulturna dobra	memorijalne građevine	Z-4197
BENKOVAC	Benkovac	Kulturno-povijesna cjelina grada Benkovca	Kulturnopovijesne cjeline	urbana cjelina	Z-4430
BENKOVAC	Benkovac	Crkva sv. Jovana	Spomenik graditeljstva		
BENKOVAC	Benkovac	Zgrada općine	Spomenik graditeljstva		
BENKOVAC	Benkovac	Brdine (unutar vojarne)	Arheološko područje/lokalitet		
BENKOVAC	Benkovačko selo	pučko graditeljstvo	Ruralno-urbana cjelina		

GRAD/OPĆINA	NASELJE	NAZIV	VRSTA KULT.DOBRA	KLASIFIKACIJA	OZNAKA
BENKOVAC	Bjelina	Varoš Banića	Ruralno-urbana cjelina		
BENKOVAC	Bjelina	Crkva sv. Petke	Spomenik graditeljstva		
BENKOVAC	Bjelina	ostaci turske kule	Spomenik graditeljstva		
BENKOVAC	Bjelina	Gradina	Arheološko područje/lokalitet		
BENKOVAC	Bjelina	Gradina Piljina kosa	Arheološko područje/lokalitet		
BENKOVAC	Brgud	Crkva sv. Prepodobnog Lazara s grobljem	Pojedinačna kulturna dobra	sakralne građevine	Z-7516
BENKOVAC	Brgud	Arheološko nalazište gradina Jarebinjak	Arheološka kulturna dobra	kopnena arheološka zona/nalazište	Z-6098
BENKOVAC	Brgud	pučko graditeljstvo	Ruralno-urbana cjelina		
BENKOVAC	Brgud	ostaci turske kule	Spomenik graditeljstva		
BENKOVAC	Brgud	Kulturni krajolik	Spomenički kompleksi/ memorijalni spomenici/ perivoji		
BENKOVAC	Bruška	pučko graditeljstvo	Ruralno-urbana cjelina		
BENKOVAC	Bruška	"pudarice" ispod Grede Jugove	Ruralno-urbana cjelina		
BENKOVAC	Bruška	Župna crkva sv. Nikole	Spomenik graditeljstva		
BENKOVAC	Bukovič	Arheološko nalazište Lastvine	Arheološko područje/lokalitet		~~P-3649~~
BENKOVAC	Bukovič	Polje niže Vrcelja	Arheološko područje/lokalitet		
BENKOVAC	Bukovič	Arheološko nalazište Barice	Arheološko područje/lokalitet		~~P-3648~~
BENKOVAC	Bulič	Crkva sv. Ante	Spomenik graditeljstva		
BENKOVAC	Ceranja Donje	Pučko graditeljstvo	Ruralno-urbana cjelina		
BENKOVAC	Ceranja Donje	Crkva sv. Ilije	Spomenik graditeljstva		
BENKOVAC	Ceranja Donje	Gradina Miovac	Arheološko područje/lokalitet		
BENKOVAC	Ceranja Donje	Gradina Ljubčen	Arheološko područje/lokalitet		
BENKOVAC	Donje Biljane	Crkva i arheološko nalazište u Veljanima	Arheološka kulturna dobra	kopnena arheološka zona/nalazište	
BENKOVAC	Donje Biljane	Ranokršćanska i romanička crkva s ostacima rustične vile na lokalitetu Begovača	Arheološka kulturna dobra	kopnena arheološka zona/nalazište	Z-1313
BENKOVAC	Donje Biljane	Ostaci pučkog graditeljstva	Ruralno-urbana cjelina		

GRAD/OPĆINA	NASELJE	NAZIV	VRSTA KULT.DOBRA	KLASIFIKACIJA	OZNAKA
BENKOVAC	Donji Karin	Samostan i crkva Bezgrešnog začeća Marijina (Gospe od Anđela)	Pojedinačna kulturna dobra	sakralni kompleksi	Z-1215
BENKOVAC	Donji Karin	Ostaci crkve sv. Marka (Nikole)	Arheološka kulturna dobra	kopnena arheološka zona/nalazište	Z-2626
BENKOVAC	Donji Karin	Arheološka zona gradine Miodrag s ostatcima antičkoga Coriniuma i srednjovjekovnoga Karina	Arheološka kulturna dobra	kopnena arheološka zona/nalazište	Z-6173
BENKOVAC	Donji Karin	pučko graditeljstvo	Ruralno-urbana cjelina		
BENKOVAC	Donji Karin	liburnski nasip uz Karišnicu	Arheološko područje/lokalitet		
BENKOVAC	Donji Kašić	Glavučurak	Arheološko područje/lokalitet		
BENKOVAC	Donji Kašić	Razbojine	Arheološko područje/lokalitet		
BENKOVAC	Donji Kašić	Grede	Arheološko područje/lokalitet		
BENKOVAC	Donji Kašić	Drače	Arheološko područje/lokalitet		
BENKOVAC	Gornje Biljane	Crkva sv. Đurđa i okolno groblje	Pojedinačna kulturna dobra	sakralni kompleksi	Z-1213
BENKOVAC	Islam Grčki	Šesterolisna crkva i samostan na nalazištu Manastirine	Arheološka kulturna dobra	kopnena arheološka zona/nalazište	Z-1312
BENKOVAC	Islam Grčki	Kula Stojana Jankovića i crkva sv. Đurđa	Pojedinačna kulturna dobra	sakralne građevine	Z-2805
BENKOVAC					
BENKOVAC	Kolarina	Crkva Sv. Paraskeve (Petke)	Pojedinačna kulturna dobra	sakralne građevine	~~P-2940~~
BENKOVAC	Korlat	Crkva sv. Jeronima	Pojedinačna kulturna dobra	sakralne građevine	RST-1065
BENKOVAC	Korlat	Crkva Uznesenja Blažene Djevice Marije - "Runjavica" na groblju	Pojedinačna kulturna dobra	sakralne građevine	Z-2807
BENKOVAC	Korlat	ostaci Crkve sv. Nediljice	Spomenik graditeljstva		
BENKOVAC	Korlat	Zajedničko mirilo uz groblje	Arheološko područje/lokalitet		
BENKOVAC	Kula Atlagić	Crkva sv. Nikole	Pojedinačna kulturna dobra	sakralne građevine	Z-1221, N-8
BENKOVAC	Kula Atlagić	Crkva sv. Petra	Pojedinačna kulturna dobra	sakralne građevine	Z-1222
BENKOVAC	Kula Atlagić	12 grobnih humaka na području naselja	Arheološko područje/lokalitet		

GRAD/OPĆINA	NASELJE	NAZIV	VRSTA KULT.DOBRA	KLASIFIKACIJA	OZNAKA
BENKOVAC	Lepuri	Arheološki ostaci kule	Arheološka kulturna dobra	kopnena arheološka zona/nalazište	P-6145
BENKOVAC	Lepuri	Arheološki kompleks s ostacima ranokršćanske i srednjovjekovne crkve sv. Martina na groblju	Arheološka kulturna dobra	kopnena arheološka zona/nalazište	Z-4199
BENKOVAC	Lisičić	pučko graditeljstvo: Bačići, Uskoci i Žilići	Ruralno-urbana cjelina		
BENKOVAC	Lisičić	Crkva Male Gospe	Spomenik graditeljstva		
BENKOVAC	Lisičić	Čatrnja	Arheološko područje/lokalitet		
BENKOVAC	Lisičić	Položaj Pod Jarugom	Arheološko područje/lokalitet		
BENKOVAC	Lisičić	Lokalitet Pod	Arheološko područje/lokalitet		
BENKOVAC	Lisičić	Lokalitet kod izvora Sušac	Arheološko područje/lokalitet		
BENKOVAC	Lišane Tinjske	Crkva sv. Trojice	Spomenik graditeljstva		
BENKOVAC	Lišane Tinjske	Vinogradine	Arheološko područje/lokalitet		
BENKOVAC	Lišane Tinjske	Grudine	Arheološko područje/lokalitet		
BENKOVAC	Lišane Tinjske	Međine	Arheološko područje/lokalitet		
BENKOVAC		ostaci Crkve sv. Trojice	Arheološko područje/lokalitet		
BENKOVAC	Medviđa	Crkva sv. Ivana	Pojedinačna kulturna dobra	sakralne građevine	Z-7035
BENKOVAC	Medviđa	pučko graditeljstvo	Ruralno-urbana cjelina		
BENKOVAC	Medviđa	Crkva Prikazanja BDM	Spomenik graditeljstva		
BENKOVAC	Medviđa	Crkva Male Gospe	Spomenik graditeljstva		
BENKOVAC	Medviđa	Sidrona - ostaci antičkog grada	Arheološko područje/lokalitet		
BENKOVAC	Medviđa	Gradina Dubrave	Arheološko područje/lokalitet		
BENKOVAC	Medviđa	mirila Genda	Spomenički kompleksi/ memorijalni spomenici/ perivoji		
BENKOVAC	Medviđa	mirila Birkići	Spomenički kompleksi/ memorijalni spomenici/ perivoji		
BENKOVAC	Miranje	Crkva sv. Arhanđela	Spomenik graditeljstva		
BENKOVAC	Miranje	ostaci kasnoantičke zgrade	Spomenik graditeljstva		

GRAD/OPĆINA	NASELJE	NAZIV	VRSTA KULT.DOBRA	KLASIFIKACIJA	OZNAKA
BENKOVAC	Nadin	Niz od tri gradine - Križova glavica, Nadin (Nedinum) i Vijenac	Arheološka kulturna dobra	kopnena arheološka zona/nalazište	Z-3024
BENKOVAC	Nadin	pučko graditeljstvo	Ruralno-urbana cjelina		
BENKOVAC	Nadin	Crkva sv. Ante Padovanskog	Spomenik graditeljstva		
BENKOVAC	Nadin	32 grobna humka na području naselja	Arheološko područje/lokalitet		
BENKOVAC	Nadin	"Cigansko groblje" uz južni rub Nadinskog blata	Arheološko područje/lokalitet		
BENKOVAC	Nadin	Ostaci antičke vile na položaju Trnovac	Arheološko područje/lokalitet		~~P-4546~~
BENKOVAC	Perušić Benkovački	Kaštel Perušić	Pojedinačna kulturna dobra	vojne i obrambene građevine	Z-7121
BENKOVAC	Perušić Benkovački	Crkva Uznesenja BDM	Pojedinačna kulturna dobra	sakralne građevine	Z-7327
BENKOVAC	Perušić Benkovački	pučko graditeljstvo: zaseok Ljutići	Ruralno-urbana cjelina		
BENKOVAC	Perušić Benkovački	Kapela sv. Jurja	Spomenik graditeljstva		
BENKOVAC	Podgrađe	Arheološko nalazište Asseria	Arheološka kulturna dobra	kopnena arheološka zona/nalazište	Z-1310
BENKOVAC	Podgrađe	Crkva sv. Duha	Pojedinačna kulturna dobra	sakralne građevine	Z-2123
BENKOVAC	Podlug	pučko graditeljstvo			
BENKOVAC	Popovići	Crkva sv. Mihovila na groblju	Pojedinačna kulturna dobra	sakralne građevine	P-6177
BENKOVAC	Popovići	Arheološko nalazište Otavac	Arheološka kulturna dobra	kopnena arheološka zona/nalazište	P-6276
BENKOVAC	Popovići	Crkva sv. Ante Padovanskog	Spomenik graditeljstva		
BENKOVAC	Popovići	Rimski kamenolom uz Otavac	Arheološko područje/lokalitet		
BENKOVAC	Popovići	Podotavac	Arheološko područje/lokalitet		
BENKOVAC	Popovići	Kula Otavac	Arheološko područje/lokalitet		
BENKOVAC	Popovići	Mirila	Spomenički kompleksi/ memorijalni spomenici/ perivoji		
BENKOVAC	Pristeg	Ostaci crkve sv. Frane na groblju	Pojedinačna kulturna dobra	sakralne građevine	
BENKOVAC	Pristeg	Crkva Prikazanja BDM	Spomenik graditeljstva		
BENKOVAC	Pristeg	Crkva sv. Nikole	Spomenik graditeljstva		

GRAD/OPĆINA	NASELJE	NAZIV	VRSTA KULT.DOBRA	KLASIFIKACIJA	OZNAKA
BENKOVAC	Pristeg	ostaci kule	Spomenik graditeljstva		
BENKOVAC	Radošinovci	Crkva sv. Ante Padovanskog	Spomenik graditeljstva		
BENKOVAC	Radošinovci	Gradina Visoka	Arheološko područje/lokalitet		
BENKOVAC	Radošinovci	Zečeva glavica	Arheološko područje/lokalitet		
BENKOVAC	Radošinovci	Osridak	Arheološko područje/lokalitet		
BENKOVAC	Radošinovci	ostaci naselja uz Vransko jezero	Arheološko područje/lokalitet		
BENKOVAC	Radošinovci	Položaj Vinogradine	Arheološko područje/lokalitet		
BENKOVAC	Radošinovci	Arh. ostaci kasnosrednjovjekovnog sela na položaju Međine (Zidine, Barica)	Arheološko područje/lokalitet		~~P-2341~~
BENKOVAC	Raštević	Utvrda Kličevica	Pojedinačna kulturna dobra	vojne i obrambene građevine	Z-1226
BENKOVAC	Raštević	Arheološko nalazište Kutlovića gradina	Arheološka kulturna dobra	kopnena arheološka zona/nalazište	Z-6138
BENKOVAC	Raštević	pučko graditeljstvo	Ruralno-urbana cjelina		
BENKOVAC	Raštević	Crkva sv. Jurja	Spomenik graditeljstva		
BENKOVAC	Raštević	Stari most preko Kličevice	Spomenik graditeljstva		
BENKOVAC	Raštević	Gradina Čauševica	Arheološko područje/lokalitet		
BENKOVAC	Raštević	57 grobnih humaka na području naselja	Arheološko područje/lokalitet		
BENKOVAC	Raštević	Mala pećina u kanjonu rijeke Kličevice	Arheološko područje/lokalitet		~~P-2989~~
BENKOVAC	Raštević	Velika pećina u kanjonu rječice Kličevice	Arheološko područje/lokalitet		~~P-3724~~
BENKOVAC	Rodaljice	pučko graditeljstvo	Ruralno-urbana cjelina		
BENKOVAC	Rodaljice	Crkva Uznesenja BDM	Spomenik graditeljstva		
BENKOVAC	Rodaljice	Ranosrednjovjekovna nekropola u blizini naselja	Arheološko područje/lokalitet		
BENKOVAC	Smilčić	Ruralna cjelina sela	Ruralno-urbana cjelina		
BENKOVAC	Smilčić	Crkva sv. Mihovila	Spomenik graditeljstva		
BENKOVAC	Smilčić	Ladanjsko-gospodarski sklop	Spomenik graditeljstva		
BENKOVAC	Smilčić	Zemunjača	Arheološko područje/lokalitet		
BENKOVAC	Smilčić	Čerinac	Arheološko područje/lokalitet		

GRAD/OPĆINA	NASELJE	NAZIV	VRSTA KULT.DOBRA	KLASIFIKACIJA	OZNAKA
BENKOVAC	Smilčić	Crkvina	Arheološko područje/lokalitet		
BENKOVAC	Smilčić	Kulica	Arheološko područje/lokalitet		
BENKOVAC	Smilčić	Jazbine	Arheološko područje/lokalitet		
BENKOVAC	Smilčić	Dolac	Arheološko područje/lokalitet		
BENKOVAC	Smilčić	Kvartir	Arheološko područje/lokalitet		
BENKOVAC	Smilčić	Barice	Arheološko područje/lokalitet		
BENKOVAC	Šopot	Arheološki lokalitet Crkvina	Arheološka kulturna dobra	kopnena arheološka zona/nalazište	Z-1735
BENKOVAC	Šopot	graditeljski sklop Grubić	Ruralno-urbana cjelina		
BENKOVAC	Tinj	Ostaci utvrde i crkva sv. Ivana Krstitelja na arheološkom nalazištu Gradina	Arheološka kulturna dobra	kopnena arheološka zona/nalazište	Z-3023
BENKOVAC	Tinj	pučko graditeljstvo: zaseok Erlići	Ruralno-urbana cjelina		
BENKOVAC	Tinj	pučko graditeljstvo: zaseok Jurjevići	Ruralno-urbana cjelina		
BENKOVAC	Tinj	Podlivade	Arheološko područje/lokalitet		
BENKOVAC	Tinj	Vinogradine	Arheološko područje/lokalitet		
BENKOVAC	Tinj	Radonje	Arheološko područje/lokalitet		
BENKOVAC	Tinj	Gomile	Arheološko područje/lokalitet		
BENKOVAC	Tinj	nekropola uz kuću Pedišić	Arheološko područje/lokalitet		
BENKOVAC	Tinj	Dračice	Arheološko područje/lokalitet		
BENKOVAC	Tinj	Ostaci crkve sv. Petra	Arheološko područje/lokalitet		~~P-2868~~
BENKOVAC	Tinj	Položaj Mađine	Arheološko područje/lokalitet		
BENKOVAC	Tinj	Oko 200 grobnih humaka na području naselja	Arheološko područje/lokalitet		
BENKOVAC	Vukšić	Ostaci crkve sv. Kate	Pojedinačna kulturna dobra	sakralne građevine	P-5986
BENKOVAC	Vukšić	Gradina	Arheološka kulturna dobra	kopnena arheološka zona/nalazište	Z-3026
BENKOVAC	Vukšić	Crkva sv. Mihovila	Spomenik graditeljstva		

GRAD/OPĆINA	NASELJE	NAZIV	VRSTA KULT.DOBRA	KLASIFIKACIJA	OZNAKA
BENKOVAC	Zagrad	pučko graditeljstvo	Ruralno-urbana cjelina		
BIBINJE	Bibinje	Crkva sv. Roka Ispovjednika	Pojedinačna kulturna dobra	sakralne građevine	Z-2624
BIBINJE	Bibinje	Kulturno-povijesna cjelina naselja Bibinje	Kulturnopovijesne cjeline	ruralna cjelina	Z-2991
BIBINJE	Bibinje	Arheološki ostatci rimskog akvedukta Biba-Jader (Vrana-Zadar) u predjelu Lonića	Arheološka kulturna dobra	kopnena arheološka zona/nalazište	Z-6189
BIBINJE	Bibinje	Crkva sv. Ivana	Spomenik graditeljstva		
BIBINJE	Bibinje	Crkvica sv. Ivana na Punti	Spomenik graditeljstva		
BIBINJE	Bibinje	Crkva sv. Jelene u Gaženici	Spomenik graditeljstva		
BIBINJE	Bibinje	Punta	Arheološko područje/lokalitet		
BIBINJE	Bibinje	Ostaci crkve sv. Petra	Arheološko područje/lokalitet		~~P-1559~~
BIBINJE	Bibinje	Ostaci rimske centurijacije	Arheološko područje/lokalitet		-
BIOGRAD NA MORU	Biograd na Moru	Arheološko nalazište Bošana	Arheološka kulturna dobra	kopneno/podvodno arheološka zona/nalazište	P-6278
BIOGRAD NA MORU	Biograd na Moru	Arheološki ostaci rimskog akvedukta Biba-Jader (Vrana-Zadar) u predjelu Gajina	Arheološka kulturna dobra	kopnena arheološka zona/nalazište	P-6338
BIOGRAD NA MORU	Biograd na Moru	Arheološki ostaci rimskog akvedukta Biba-Jader (Vrana-Zadar) u predjelu Gladuše	Arheološka kulturna dobra	kopnena arheološka zona/nalazište	P-6368
BIOGRAD NA MORU	Biograd na Moru	Crkva sv. Stošije	Pojedinačna kulturna dobra	sakralne građevine	Z-1214
BIOGRAD NA MORU	Biograd na Moru	Crkva sv. Ivana Evanđelista	Arheološka kulturna dobra	kopnena arheološka zona/nalazište	Z-1737
BIOGRAD NA MORU	Biograd na Moru	Arheološki ostaci crkve sv. Tome	Arheološka kulturna dobra	kopnena arheološka zona/nalazište	Z-1738
BIOGRAD NA MORU	Biograd na Moru	Ostaci antičke arhitekture	Arheološka kulturna dobra	podvodna arheološka zona/nalazište	Z-28
BIOGRAD NA MORU	Biograd na Moru	Ostaci crkve sv. Katarine	Arheološka kulturna dobra	kopnena arheološka zona/nalazište	Z-2804
BIOGRAD NA MORU	Biograd na Moru	Ostaci antičkog pristaništa	Arheološka kulturna dobra	podvodna arheološka	Z-30

GRAD/OPĆINA	NASELJE	NAZIV	VRSTA KULT.DOBRA	KLASIFIKACIJA	OZNAKA
				zona/nalazište	
BIOGRAD NA MORU	Biograd na Moru	Ostaci velikog antičkog operativnog pristaništa i okolnog kulturnog sloja	Arheološka kulturna dobra	podvodna arheološka zona/nalazište	Z-32
BIOGRAD NA MORU	Biograd na Moru	Kulturno-povijesna cjelina grada Biograda na moru	Kulturnopovijesne cjeline	urbana cjelina	Z-4244
BIOGRAD NA MORU	Biograd na Moru	stari mlin	Ruralno-urbana cjelina		
BIOGRAD NA MORU	Biograd na Moru	Crkva sv. Roka	Spomenik graditeljstva		
BIOGRAD NA MORU	Biograd na Moru	Crkva sv. Ante	Spomenik graditeljstva		
BIOGRAD NA MORU	Biograd na Moru	Zgrada stare škole	Spomenik graditeljstva		
BIOGRAD NA MORU	Biograd na Moru	Blandona	Arheološko područje/lokalitet		
BIOGRAD NA MORU	Biograd na Moru	Arheološko nalazište Baštijunski brig	Arheološko područje/lokalitet		~~P-3291~~
BIOGRAD NA MORU	Biograd na Moru	Ostaci crkve sv. Nediljice	Arheološko područje/lokalitet		
BIOGRAD NA MORU	Biograd na Moru	Lokalitet Zidine iznad Biograda	Arheološko područje/lokalitet		
BIOGRAD NA MORU	Biograd na Moru	Ostaci gradskog kaštela Matković	Arheološko područje/lokalitet		
BIOGRAD NA MORU	Biograd na Moru	Spomenik palim borcima	Spomenički kompleksi/ memorijalni spomenici/ perivoji		
GALOVAC	Galovac	pučko graditeljstvo	Ruralno-urbana cjelina		
GALOVAC	Galovac	Župna crkva sv. Mihovila Arkanđela	Spomenik graditeljstva		
GALOVAC	Galovac	Arheološki kompleks na nalazištu Crkvina	Arheološko područje/lokalitet		~~P-1366~~
GALOVAC	Galovac	Labuške	Arheološko područje/lokalitet		
GALOVAC	Galovac	Luške	Arheološko područje/lokalitet		
GRAČAC	Brotnja	Brdo Razvale	Arheološko područje/lokalitet		
GRAČAC	Brotnja	Brotnja	Arheološko područje/lokalitet		
GRAČAC	Bruvno	Crkva sv. Jovana Preteče	Pojedinačna kulturna dobra	sakralne građevine	Z-7047
GRAČAC	Bruvno	Gradina - ostaci naselja (sv. Petar)	Arheološko područje/lokalitet		
GRAČAC	Bruvno	Grumila kod Crnog Luga	Arheološko područje/lokalitet		

GRAD/OPĆINA	NASELJE	NAZIV	VRSTA KULT.DOBRA	KLASIFIKACIJA	OZNAKA
GRAČAC	Bruvno	Gradine	Arheološko područje/lokalitet		
GRAČAC	Bruvno	5 mlinova na Otuči	Arheološko područje/lokalitet		
GRAČAC	Cerovac	Cerovačka donja špilja	Arheološko područje/lokalitet		
GRAČAC	Dabašnica	Crkva sv. Luke	Spomenik graditeljstva		
GRAČAC	Dabašnica	Dabašnica	Arheološko područje/lokalitet		
GRAČAC	Dabašnica	Čardak i Čardačić na Ravnoj Čemernici	Arheološko područje/lokalitet		
GRAČAC	Deringaj	Crkva Uspenja Presvete Bogorodice	Pojedinačna kulturna dobra	sakralne građevine	Z-6360
GRAČAC	Drenovac Osredački	Brdo Carigrad	Arheološko područje/lokalitet		
GRAČAC	Donja Suvaja	Crkva Vaznesenja Gospodnjega	Pojedinačna kulturna dobra	sakralne građevine	Z-6006
GRAČAC	Donja Suvaja	5 mlinova na izvoru Une	Ruralno-urbana cjelina		
GRAČAC	Donja Suvaja	Gradina Lendek iznad izvora Une	Arheološko područje/lokalitet		
GRAČAC	Donja Suvaja	Gradina na Tujinom vrhu	Arheološko područje/lokalitet		
GRAČAC	Donja Suvaja	Gradina Kukerda	Arheološko područje/lokalitet		
GRAČAC	Duboki Dol	Zakope-bunari na Vučjaku	Ruralno-urbana cjelina		
GRAČAC	Duboki Dol	Ostaci antičke ceste	Arheološko područje/lokalitet		
GRAČAC	Duboki Dol	Grob i bunar Ilije Smiljanića na Vučjaku	Spomenički kompleksi/ memorijalni spomenici/ perivoji		
GRAČAC	Dugopolje	Gradina na Tromeđi	Arheološko područje/lokalitet		
GRAČAC	Glogovo	Pučko graditeljstvo	Ruralno-urbana cjelina		
GRAČAC	Glogovo	Spomenik caru Josipu	Spomenički kompleksi/ memorijalni spomenici/ perivoji		
GRAČAC	Grab	Cerovačke pećine	Arheološko područje/lokalitet		
GRAČAC	Grab	ponor Gusarica	Arheološko područje/lokalitet		
GRAČAC	Gračac	Crkva sv. Jurja Mučenika	Pojedinačna kulturna dobra	sakralne građevine	Z-6005
GRAČAC	Gračac	Stari most na rijeci Otuči	Pojedinačna kulturna dobra	komunalna i tehnička građevina	Z-6106
GRAČAC	Gračac	Crkva sv. Marka i	Spomenik graditeljstva		

GRAD/OPĆINA	NASELJE	NAZIV	VRSTA KULT.DOBRA	KLASIFIKACIJA	OZNAKA
		"svetinja"			
GRAČAC	Gračac	nekropola	Arheološko područje/lokalitet		
GRAČAC	Gračac	Antički ostaci	Arheološko područje/lokalitet		
GRAČAC	Gračac	Gradina Hotuča	Arheološko područje/lokalitet		
GRAČAC	Gubavčevo polje	Gradina	Arheološko područje/lokalitet		
GRAČAC	Kaldrma	Mjesto sastanka za dizanje ustanka u Lici	Spomenički kompleksi/ memorijalni spomenici/ perivoji		
GRAČAC	Kijani	groblje ispod Crnog vrha	Arheološko područje/lokalitet		
GRAČAC	Kom	Brkići	Ruralno-urbana cjelina		
GRAČAC	Kunovac Kupirovački	Tursko groblje	Arheološko područje/lokalitet		
GRAČAC	Kupirovo	Gradina Kunić grad	Arheološko područje/lokalitet		
GRAČAC	Kupirovo	Popinski klanac	Arheološko područje/lokalitet		
GRAČAC	Mazin	Crkva Rođenja Presvete Bogorodice	Pojedinačna kulturna dobra	sakralne građevine	Z-6004
GRAČAC	Mazin	Gradina – ruševine grada	Arheološko područje/lokalitet		
GRAČAC	Mazin	Gradina kod Vojnović drage	Arheološko područje/lokalitet		
GRAČAC	Mazin	Groblje i crkva pod Mandžarevim brdom	Arheološko područje/lokalitet		
GRAČAC	Mazin	Gradina Obljajac	Arheološko područje/lokalitet		
GRAČAC	Mazin	Lubardenik	Arheološko područje/lokalitet		
GRAČAC	Mazin	spomenik poginulim borcima i žrtvama fašizma 2. svjetskog rata	Spomenički kompleksi/ memorijalni spomenici/ perivoji		
GRAČAC	Neteka	Crkvina	Arheološko područje/lokalitet		
GRAČAC	Neteka	Gradina na Bujića kuku	Arheološko područje/lokalitet		
GRAČAC	Neteka	lokalitet na groblju	Arheološko područje/lokalitet		
GRAČAC	Omsica	Gubavčevo polje	Arheološko područje/lokalitet		
GRAČAC	Osredci	Crkva sv. Petke	Spomenik graditeljstva		
GRAČAC	Palanka	Ostatci staroga grada Zvonigrada	Pojedinačna kulturna dobra	vojne i obrambene građevine	RZG-0232-

GRAD/OPĆINA	NASELJE	NAZIV	VRSTA KULT.DOBRA	KLASIFIKACIJA	OZNAKA
					1969.
GRAČAC	Palanka	Crkva Rođenja Blažene Djevice Marije	Pojedinačna kulturna dobra	sakralne građevine	Z-6011
GRAČAC	Palanka	Brkića mlin	Ruralno-urbana cjelina		
GRAČAC	Pribudić	Pravoslavna Crkva sv. Paraskeve (sv. Petke)	Pojedinačna kulturna dobra	sakralne građevine	Z-6350
GRAČAC	Rudopolje Bruvanjsko	Crkva sv. Petra i Pavla	Spomenik graditeljstva		
GRAČAC	Rudopolje Bruvanjsko	Gradina Zagon	Arheološko područje/lokalitet		
GRAČAC	Rudopolje Bruvanjsko	Gradine Vranduk	Arheološko područje/lokalitet		
GRAČAC	Srb	Crkva Vaznesenja Presvete Bogorodice i groblje	Spomenik graditeljstva		
GRAČAC	Srb	Rađenović gradina	Arheološko područje/lokalitet		
GRAČAC	Srb	Čemernica	Arheološko područje/lokalitet		
GRAČAC	Srb	Kula – iznad -potoka Sredice	Arheološko područje/lokalitet		
GRAČAC	Srb	Cimiter	Arheološko područje/lokalitet		
GRAČAC	Srb	Podurljaj – nekropola sa stećcima	Arheološko područje/lokalitet		
GRAČAC	Srb	Spomenik ustanka	Spomenički kompleksi/ memorijalni spomenici/ perivoji		
GRAČAC	Srb	Ruševine zgrade bivše općine Srb	Spomenički kompleksi/ memorijalni spomenici/ perivoji		
GRAČAC	Srb	Zgrada partizanske bolnice	Spomenički kompleksi/ memorijalni spomenici/ perivoji		
GRAČAC	Tomingaj	pučko graditeljstvo (Mandići, Popovići, Mrdalji, Došeni ...)	Ruralno-urbana cjelina		
GRAČAC	Tomingaj	mlinovi na Bašinici	Ruralno-urbana cjelina		
GRAČAC	Velika Popina	Crkva sv. Proroka Ilije	Pojedinačna kulturna dobra	sakralne građevine	Z-6024
GRAČAC	Velika Popina	Više zaseoka ruralnog graditeljstva : Podljut, Podmila, Kasar	Ruralno-urbana cjelina		
GRAČAC	Velika Popina	Velika i Mala Popina	Arheološko područje/lokalitet		
GRAČAC	Velika Popina	Gradina	Arheološko		

GRAD/OPĆINA	NASELJE	NAZIV	VRSTA KULT.DOBRA	KLASIFIKACIJA	OZNAKA
			područje/lokalitet		
GRAČAC	Velika Popina	Spomenik na smrznute partizane 6. brigade 19. sjevernodalmatinske divizije	Spomenički kompleksi/ memorijalni spomenici/ perivoji		
GRAČAC	Velika Popina	Spomeničko mjesto ispaljene prve puške	Spomenički kompleksi/ memorijalni spomenici/ perivoji		
GRAČAC	Velika Popina	stari vodovod završen 1876.godine na k.č. 5330 k.o. Velika Popina	Spomenik graditeljstva		
GRAČAC	Zrmanja Vrelo	Zrmanja Vrelo	Ruralno-urbana cjelina		
GRAČAC	Zrmanja Vrelo	Crkva sv. Nikolaja	Spomenik graditeljstva		
GRAČAC	Zrmanja Vrelo	Crkva Sošestvija sv. Duha	Spomenik graditeljstva		
GRAČAC	Zrmanja Vrelo	Utvrda Rakovnik	Spomenik graditeljstva		
JASENICE	Jasenice	Crkva sv. Jurja i okolno groblje	Pojedinačna kulturna dobra	sakralni kompleksi	Z-1227
JASENICE	Jasenice	Crkva sv. Jeronima	Pojedinačna kulturna dobra	sakralne građevine	Z-2124
JASENICE	Jasenice	Crkva sv. Frane	Pojedinačna kulturna dobra	sakralne građevine	Z-2128
JASENICE	Jasenice	Majstorska cesta	Pojedinačna kulturna dobra	komunalna i tehnička građevina	Z-7331
JASENICE	Jasenice	pučko graditeljstvo: Vulića dolac	Ruralno-urbana cjelina		
JASENICE	Jasenice	Pećina u Ždrilu	Arheološko područje/lokalitet		
JASENICE	Jasenice	Gradina Razvršje	Arheološko područje/lokalitet		
JASENICE	Jasenice	Gradina Dračevac	Arheološko područje/lokalitet		
JASENICE	Jasenice	Ostaci crkve sv. Trojice	Arheološko područje/lokalitet		
JASENICE	Jasenice	Ostaci kaštela Dračevac	Arheološko područje/lokalitet		
JASENICE	Jasenice	Ostaci antičke ceste Maslenica-Mali Alan	Arheološko područje/lokalitet		
JASENICE	Jasenice	Pariževačka glavica	Arheološko područje/lokalitet		
JASENICE	Jasenice	Gradina Gradac	Arheološko područje/lokalitet		
JASENICE	Rovanjska	Ostaci pučkog graditeljstva	Ruralno-urbana cjelina		
KALI	Kali	Ljetnikovac Dražić	Pojedinačna kulturna dobra	stambene građevine	Z-1561

GRAD/OPĆINA	NASELJE	NAZIV	VRSTA KULT.DOBRA	KLASIFIKACIJA	OZNAKA
KALI	Kali	pučko graditeljstvo	Ruralno-urbana cjelina		
KALI	Kali	Župna crkva sv. Lovre	Spomenik graditeljstva		
KALI	Kali	Crkva sv. Pelegrina	Spomenik graditeljstva		
KALI	Kali	Ljetnikovac Giupani	Spomenik graditeljstva		
KALI	Kali	Orjak	Arheološko područje/lokalitet		
KALI	Kali	Veli vrh	Arheološko područje/lokalitet		
KOLAN	Kolan	Crkva sv. Jerolima u polju	Pojedinačna kulturna dobra	sakralne građevine	Z-349
KOLAN	Kolan	Crkva sv. Vida	Pojedinačna kulturna dobra	sakralne građevine	Z-841
KOLAN	Kolan	pučko graditeljstvo:Zubovićevi dvori	Ruralno-urbana cjelina		
KOLAN	Kolan	pučko graditeljstvo:Langverovi dvori	Ruralno-urbana cjelina		
KOLAN	Kolan	pučko graditeljstvo:Kaštel	Ruralno-urbana cjelina		
KOLAN	Kolan	pučko graditeljstvo:Oštarićevi dvor	Ruralno-urbana cjelina		
KOLAN	Kolan	pučko graditeljstvo:Šuprahin dvor	Ruralno-urbana cjelina		
KOLAN	Kolan	pučko graditeljstvo:Gligore	Ruralno-urbana cjelina		
KOLAN	Kolan	Crkva sv. Luke	Spomenik graditeljstva		
KOLAN	Kolan	V. Grba	Arheološko područje/lokalitet		
KOLAN	Kolan	Gračišće	Arheološko područje/lokalitet		
KOLAN	Kolan	Donji i Gornji Gradac	Arheološko područje/lokalitet		
KOLAN	Kolan	Ostaci crkve sv. Duha	Arheološko područje/lokalitet		
KOLAN	Kolan	Ostaci crkve sv. Marka	Arheološko područje/lokalitet		
KOLAN	Kolan	Ostaci rimskog vodovoda	Arheološko područje/lokalitet		
KOLAN	Kolan	Položaji Rankovac i Drage	Arheološko područje/lokalitet		
KUKLJICA	Kukljica	Crkva Gospe od Sniga	Pojedinačna kulturna dobra	sakralne građevine	Z-1570
KUKLJICA	Kukljica	Crkva sv. Jeronima	Pojedinačna kulturna dobra	sakralne građevine	Z-2382
KUKLJICA	Kukljica	pučko	Ruralno-urbana cjelina		

GRAD/OPĆINA	NASELJE	NAZIV	VRSTA KULT.DOBRA	KLASIFIKACIJA	OZNAKA
		graditeljstvo:Jojin dvor			
KUKLJICA	Kukljica	pučko graditeljstvo:Vulinov dvor	Ruralno-urbana cjelina		
KUKLJICA	Kukljica	pučko graditeljstvo:Baćin dvor	Ruralno-urbana cjelina		
KUKLJICA	Kukljica	pučko graditeljstvo:Lonin dvor	Ruralno-urbana cjelina		
KUKLJICA	Kukljica	pučko graditeljstvo:Pačokov dvor	Ruralno-urbana cjelina		
KUKLJICA	Kukljica	pučko graditeljstvo:Penin dvor	Ruralno-urbana cjelina		
KUKLJICA	Kukljica	pučko graditeljstvo:Martinov dvor	Ruralno-urbana cjelina		
KUKLJICA	Kukljica	pučko graditeljstvo:Ortulanov dvor	Ruralno-urbana cjelina		
KUKLJICA	Kukljica	Župna crkva Obraćenja sv. Pavla	Spomenik graditeljstva		
KUKLJICA	Kukljica	Ljetnikovac Nassis	Spomenik graditeljstva		
KUKLJICA	Kukljica	Veli vrh	Arheološko područje/lokalitet		
KUKLJICA	Kukljica	Rt Karantunić	Arheološko područje/lokalitet		
LIŠANE OSTROVIČKE	Lišane Ostrovičke	pučko graditeljstvo: Mamići	Ruralno-urbana cjelina		
LIŠANE OSTROVIČKE	Lišane Ostrovičke	pučko graditeljstvo: Nimci	Ruralno-urbana cjelina		
LIŠANE OSTROVIČKE	Lišane Ostrovičke	pučko graditeljstvo: Stipići	Ruralno-urbana cjelina		
LIŠANE OSTROVIČKE	Lišane Ostrovičke	Crkva sv. Jere	Spomenik graditeljstva		
LIŠANE OSTROVIČKE	Lišane Ostrovičke	Crkva sv. Nikole Tavelića	Spomenik graditeljstva		
LIŠANE OSTROVIČKE	Lišane Ostrovičke	Kapela sv. Ante	Spomenik graditeljstva		
LIŠANE OSTROVIČKE	Lišane Ostrovičke	Gradina	Arheološko područje/lokalitet		
LIŠANE OSTROVIČKE	Lišane Ostrovičke	Mišljen - starohrvatska nekropola	Arheološko područje/lokalitet		
LIŠANE OSTROVIČKE	Ostrovica	Ruralna cjelina	Ruralno-urbana cjelina		
LIŠANE OSTROVIČKE	Ostrovica	Crkva sv. Ante	Spomenik graditeljstva		
LIŠANE OSTROVIČKE	Ostrovica	Crkva sv. Luke	Spomenik graditeljstva		
LIŠANE	Ostrovica	Gradina	Arheološko		

GRAD/OPĆINA	NASELJE	NAZIV	VRSTA KULT.DOBRA	KLASIFIKACIJA	OZNAKA
OSTROVIČKE			područje/lokalitet		
LIŠANE OSTROVIČKE	Ostrovica	Mačci	Arheološko područje/lokalitet		
LIŠANE OSTROVIČKE	Ostrovica	Greblje	Arheološko područje/lokalitet		
LIŠANE OSTROVIČKE	Dobropoljci	pučko graditeljstvo: Ivkovići	Ruralno-urbana cjelina		
LIŠANE OSTROVIČKE	Dobropoljci	pučko graditeljstvo: Šaponje	Ruralno-urbana cjelina		
LIŠANE OSTROVIČKE	Dobropoljci	Crkva sv. Đurđa	Spomenik graditeljstva		
LIŠANE OSTROVIČKE	Dobropoljci	Gradina Jaruv	Arheološko područje/lokalitet		
LIŠANE OSTROVIČKE	Dobropoljci	Belića jara	Arheološko područje/lokalitet		
NIN	Grbe	Ostaci gospodarskog kompleksa Manfrin	Pojedinačna kulturna dobra	stambeno-gospodarske građevine	
NIN	Nin	Crkva sv. Križa i okolno područje s prapovijesnim i antičkim nalazima	Pojedinačna kulturna dobra	sakralni kompleksi	Z-1195, N-34
NIN	Nin	Crkva sv. Asela (Anselma)	Pojedinačna kulturna dobra	sakralne građevine	Z-1196, N-35
NIN	Nin	Rimski mozaik	Arheološka kulturna dobra	kopnena arheološka zona/nalazište	Z-2990
NIN	Nin	Arheološki ostaci rimske stambene kuće s mozaicima	Arheološka kulturna dobra	kopnena arheološka zona/nalazište	Z-3433
NIN	Nin	Kulturno-povijesna cjelina grada Nina (NIN-otok) i kopnena arheološka zona	Kulturnopovijesne cjeline	urbana cjelina	Z-3992
NIN	Nin	Crkva sv. Ambroza	Pojedinačna kulturna dobra	sakralne građevine	Z-6968
NIN	Nin	Srednjovjekovne zidine	Spomenik graditeljstva		
NIN	Nin	Kapela sv. Ivana Krstitelja	Spomenik graditeljstva		
NIN	Nin	Crkva sv. Duha	Spomenik graditeljstva		
NIN	Nin	Gornji most	Spomenik graditeljstva		
NIN	Nin	Donji most	Spomenik graditeljstva		
NIN	Nin	Crkva sv. Tome	Spomenik graditeljstva		
NIN	Nin	Antičke nekropole	Arheološko područje/lokalitet		
NIN	Nin	Ostaci rimskog hrama	Arheološko područje/lokalitet		
NIN	Nin	Ostaci crkve sv. Marije	Arheološko		

GRAD/OPĆINA	NASELJE	NAZIV	VRSTA KULT.DOBRA	KLASIFIKACIJA	OZNAKA
			područje/lokalitet		
NIN	Nin	Materize	Arheološko područje/lokalitet		
NIN	Nin	Ždrijac	Arheološko područje/lokalitet		
NIN	Nin	Koludrovička -Čvrljevića ograda	Arheološko područje/lokalitet		
NIN	Nin	Prahulje	Arheološko područje/lokalitet		
NIN	Nin	Straža	Arheološko područje/lokalitet		
NIN	Nin	Ninska laguna	Arheološko područje/lokalitet		
NIN	Nin	ostaci rimskog akvedukta u Ninu (Boljkovac - Nin)	Arheološko područje/lokalitet		
NIN	Ninski stanovi	pučko graditeljstvo: Dvor Stulić	Ruralno-urbana cjelina		
NIN	Ninski stanovi	pučko graditeljstvo: dva dvora u predjelu Šipina	Ruralno-urbana cjelina		
NIN	Zaton	Kula	Pojedinačna kulturna dobra	vojne i obrambene građevine	Z-1209
NIN	Zaton	Crkva sv. Nikole	Pojedinačna kulturna dobra	sakralne građevine	Z-1336
NIN	Zaton	Ostaci antičke luke	Arheološka kulturna dobra	podvodna arheološka zona/nalazište	Z-733
NIN	Zaton	Ruralna cjelina	Ruralno-urbana cjelina		
NIN	Zaton	Župna crkva sv. Andrije	Spomenik graditeljstva		
NIN	Zaton	Crkva sv. Andrije	Spomenik graditeljstva		
NIN	Zaton	Kuća iz 18. st	Spomenik graditeljstva		
NIN	Zaton	Grobovi iz ilirskog doba	Arheološko područje/lokalitet		
NIN	Zaton	rt Kremenjača	Arheološko područje/lokalitet		
NIN	Zaton	Ostaci srvj.naselja	Arheološko područje/lokalitet		
NIN	Zaton	Brižine	Arheološko područje/lokalitet		
NIN	Zaton	Prapovijesni humci na području turističkog naselja	Arheološko područje/lokalitet		
NIN	Žerava	Arheološki ostaci crkve sv. Pavla na lokalitetu Crkvina, položaj Bubanj kod naselja Žerava	Arheološka kulturna dobra	kopnena arheološka zona/nalazište	P-5668
NOVIGRAD	Novigrad	Crkva sv. Kate	Pojedinačna kulturna dobra	sakralne građevine	Z-1197

GRAD/OPĆINA	NASELJE	NAZIV	VRSTA KULT.DOBRA	KLASIFIKACIJA	OZNAKA
NOVIGRAD	Novigrad	Kuća Oštrić	Pojedinačna kulturna dobra	stambene građevine	Z-1198
NOVIGRAD	Novigrad	Stara župna kuća	Pojedinačna kulturna dobra	stambene građevine	Z-2125
NOVIGRAD	Novigrad	Crkva Porođenja Blažene Djevice Marije	Pojedinačna kulturna dobra	sakralne građevine	Z-2126
NOVIGRAD	Novigrad	Stara crkva Porođenja Blažene Djevice Marije ("Stara škola")	Pojedinačna kulturna dobra	javne građevine	Z-2127
NOVIGRAD	Novigrad	Tvrđava "Fortica"	Pojedinačna kulturna dobra	vojne i obrambene građevine	Z-4198
NOVIGRAD	Novigrad	Kulturno-povijesna (poluurbanistička) cjelina Novigrada	Kulturnopovijesne cjeline	urbana cjelina	Z-5197
NOVIGRAD	Novigrad	Vlatkovića (Kontinov) dvor	Pojedinačna kulturna dobra	stambeno-gospodarske građevine	Z-6836
NOVIGRAD	Novigrad	Crkva sv. Nikole	Spomenik graditeljstva		
NOVIGRAD	Novigrad	Gradski sat	Spomenik graditeljstva		
NOVIGRAD	Novigrad	Zgrada Općine	Spomenik graditeljstva		
NOVIGRAD	Novigrad	Gradina	Arheološko područje/lokalitet		
NOVIGRAD	Novigrad	Kovačića glavica	Arheološko područje/lokalitet		
NOVIGRAD	Novigrad	Stara Fortica	Arheološko područje/lokalitet		
NOVIGRAD	Paljuv	Dvojna gradina	Arheološko područje/lokalitet		
NOVIGRAD	Paljuv	Podine	Arheološko područje/lokalitet		
NOVIGRAD	Paljuv	Blačine	Arheološko područje/lokalitet		
NOVIGRAD	Paljuv	Slakovac	Arheološko područje/lokalitet		
NOVIGRAD	Paljuv	Portada	Arheološko područje/lokalitet		
NOVIGRAD	Paljuv	Gradina	Arheološko područje/lokalitet		
NOVIGRAD	Paljuv	Mirila	Spomenički kompleksi/ memorijalni spomenici/ perivoji		
NOVIGRAD	Pridraga	Crkva sv. Martina	Pojedinačna kulturna dobra	sakralne građevine	Z-1200, N-36
NOVIGRAD	Pridraga	Arheološki kompleks s ostacima crkve sv. Mihovila i rustičke vile na položaju Mijovilovac	Arheološka kulturna dobra	kopnena arheološka zona/nalazište	Z-4200
NOVIGRAD	Pridraga	Platine	Arheološko		

GRAD/OPĆINA	NASELJE	NAZIV	VRSTA KULT.DOBRA	KLASIFIKACIJA	OZNAKA
			područje/lokalitet		
NOVIGRAD	Pridraga	Barbakan	Arheološko područje/lokalitet		
NOVIGRAD	Pridraga	Školj	Arheološko područje/lokalitet		
NOVIGRAD	Pridraga	Baturi Gornji	Arheološko područje/lokalitet		
NOVIGRAD	Pridraga	popovija	Arheološko područje/lokalitet		
NOVIGRAD	Pridraga	Šprljevci	Arheološko područje/lokalitet		
NOVIGRAD	Pridraga	Srednjovjekovno groblje južno od zaseoka Viduke Gornje	Arheološko područje/lokalitet		
NOVIGRAD	Pridraga	Preko 200 grobnih humaka na nekoliko terasa iznad Pridrage	Arheološko područje/lokalitet		
OBROVAC	Bilišane	Pučko graditeljstvo	Ruralno-urbana cjelina		
OBROVAC	Bilišane	Crkva sv. Jovana	Spomenik graditeljstva		
OBROVAC	Bilišane	Crkva Rođenja Presvete Bogorodice	Spomenik graditeljstva		
OBROVAC	Bilišane	Kula Klisina	Spomenik graditeljstva		
OBROVAC	Bilišane	Mlinovi na Berbera buku	Spomenik graditeljstva		
OBROVAC	Bilišane	Gradina Berber	Arheološko područje/lokalitet		
OBROVAC	Bilišane	Stari Obrovac	Arheološko područje/lokalitet		
OBROVAC	Bilišane	Velika gradina i Gradinica	Arheološko područje/lokalitet		
OBROVAC	Bilišane	Veliko i Malo Greblje	Arheološko područje/lokalitet		
OBROVAC	Bilišane	Gradina iznad Medin dolac	Arheološko područje/lokalitet		
OBROVAC	Bilišane	Lokalitet Dolovi	Arheološko područje/lokalitet		
OBROVAC	Bilišane	Gradina iznad Bilića dola	Arheološko područje/lokalitet		
OBROVAC	Bilišane	Zemljani grobni humci istočno od kuća Kuridja	Arheološko područje/lokalitet		
OBROVAC	Bilišane	Mirila (mjerila) na predjelu Brežine	Spomenički kompleksi/ memorijalni spomenici/ perivoji		
OBROVAC	Bilišane	Mirila (mjerila) Paravinje	Spomenički kompleksi/ memorijalni spomenici/ perivoji		

GRAD/OPĆINA	NASELJE	NAZIV	VRSTA KULT.DOBRA	KLASIFIKACIJA	OZNAKA
OBROVAC	Bogatnik	Gradina	Arheološko područje/lokalitet		
OBROVAC	Bogatnik	Velika Kreta	Arheološko područje/lokalitet		
OBROVAC	Bogatnik	Gradina i Gradinica	Arheološko područje/lokalitet		
OBROVAC	Bogatnik	Mirila (počivaljke) na predjelu Bilo	Spomenički kompleksi/ memorijalni spomenici/ perivoji		
OBROVAC	Golubić	Kudin most	Pojedinačna kulturna dobra	komunalna i tehnička građevina	Z-5972
OBROVAC	Golubić	Grčka lokva	Ruralno-urbana cjelina		
OBROVAC	Golubić	Babin Grad	Arheološko područje/lokalitet		
OBROVAC	Golubić	Gradina kod Bilića	Arheološko područje/lokalitet		
OBROVAC	Golubić	Gradina na Kosi kod Krnjeze	Arheološko područje/lokalitet		
OBROVAC	Golubić	Gradina Veselinović	Arheološko područje/lokalitet		
OBROVAC	Golubić	Mirila (biljezi) na predjelu Biljeg	Spomenički kompleksi/ memorijalni spomenici/ perivoji		
OBROVAC	Gornji Karin	Arheološko nalazište Sv. Vid	Arheološka kulturna dobra	kopnena arheološka zona/nalazište	P-5798
OBROVAC	Gornji Karin	Crkva sv. Kirika i Julite, stari crkveni dom i kapela s pripadajućim grobljem	Spomenik graditeljstva		~~P-3588~~
OBROVAC	Gornji Karin	Dizdareva kula	Spomenik graditeljstva		
OBROVAC	Gornji Karin	Kula Cebaruša	Spomenik graditeljstva		
OBROVAC	Gornji Karin	Belanova kula	Spomenik graditeljstva		
OBROVAC	Gornji Karin	Trasa rimskog puta: Cvijina gradina-Asseria	Arheološko područje/lokalitet		
OBROVAC	Gornji Karin	Ostaci utvrde Mršalinka	Arheološko područje/lokalitet		
OBROVAC	Kaštel Žegarski	Donji most	Pojedinačna kulturna dobra	komunalna i tehnička građevina	Z-1216
OBROVAC	Kaštel Žegarski	Gornji most u blizini sela Prndelji	Pojedinačna kulturna dobra	komunalna i tehnička građevina	Z-1217
OBROVAC	Kaštel Žegarski	Okrugla kula	Spomenik graditeljstva		
OBROVAC	Kaštel Žegarski	Crkva sv. Georgija	Spomenik graditeljstva		
OBROVAC	Kaštel Žegarski	Gradina	Arheološko područje/lokalitet		

GRAD/OPĆINA	NASELJE	NAZIV	VRSTA KULT.DOBRA	KLASIFIKACIJA	OZNAKA
OBROVAC	Kaštel Žegarski	Gradinica	Arheološko područje/lokalitet		
OBROVAC	Kaštel Žegarski	Velika Gradina	Arheološko područje/lokalitet		
OBROVAC	Kaštel Žegarski	Zelića gradina	Arheološko područje/lokalitet		
OBROVAC	Kaštel Žegarski	Ćosina gradina	Arheološko područje/lokalitet		
OBROVAC	Kaštel Žegarski	Gradina Trebačnik	Arheološko područje/lokalitet		
OBROVAC	Kaštel Žegarski	Gradina u Prndeljima	Arheološko područje/lokalitet		
OBROVAC	Kaštel Žegarski	Ostaci utvrde na Čardaku	Arheološko područje/lokalitet		
OBROVAC	Kaštel Žegarski	Mirila (počivaljke) uz Donji most	Spomenički kompleksi/ memorijalni spomenici/ perivoji		
OBROVAC	Kaštel Žegarski	Mirila (počivaljke) u centru sela	Spomenički kompleksi/ memorijalni spomenici/ perivoji		
OBROVAC	Kaštel Žegarski	Mirila (počivaljke) Bundala i Perića kod Mijića	Spomenički kompleksi/ memorijalni spomenici/ perivoji		
OBROVAC	Komazeci	Pučko graditeljstvo	Ruralno-urbana cjelina		
OBROVAC	Komazeci	Gradina	Arheološko područje/lokalitet		
OBROVAC	Komazeci	Gradinica	Arheološko područje/lokalitet		
OBROVAC	Komazeci	Mirila (počivaljke) Vučende	Spomenički kompleksi/ memorijalni spomenici/ perivoji		
OBROVAC	Komazeci	Mirila (počivaljke) na predjelu Klenovača	Spomenički kompleksi/ memorijalni spomenici/ perivoji		
OBROVAC	Krupa	Manastir i crkva Uspenja Bogorodice	Pojedinačna kulturna dobra	sakralni kompleksi	Z-1220, N-32
OBROVAC	Krupa	Kulturni krajolik rijeke Krupe	Kulturni krajolici	organski krajolik	Z-7411
OBROVAC	Krupa	Mlinice uz izvor (ruralna cjelina i krajolik)	Ruralno-urbana cjelina		
OBROVAC	Krupa	Pučko graditeljstvo-Mandići, Ljubičići, Pirevište	Ruralno-urbana cjelina		
OBROVAC	Krupa	4 mosta preko Krupe	Spomenik graditeljstva		

GRAD/OPĆINA	NASELJE	NAZIV	VRSTA KULT.DOBRA	KLASIFIKACIJA	OZNAKA
		kod Manastira			
OBROVAC	Krupa	Most ispod Smokovca	Spomenik graditeljstva		
OBROVAC	Krupa	Gradina Babingrad	Arheološko područje/lokalitet		
OBROVAC	Krupa	Gradina Gostuša	Arheološko područje/lokalitet		
OBROVAC	Krupa	Gradina Smokovac	Arheološko područje/lokalitet		
OBROVAC	Krupa	Gradina Duboki Dol	Arheološko područje/lokalitet		
OBROVAC	Krupa	Ostaci antičke ceste	Arheološko područje/lokalitet		
OBROVAC	Krupa	Tumuli u Ljubičićima	Arheološko područje/lokalitet		
OBROVAC	Krupa	Ivanova glavica	Arheološko područje/lokalitet		
OBROVAC	Krupa	Gradina iznad Zavelinca	Arheološko područje/lokalitet		
OBROVAC	Krupa	Mirila (počivaljke) kod Manastirskih luka	Spomenički kompleksi/ memorijalni spomenici/ perivoji		
OBROVAC	Krupa	Mirila (biljezi) Krivodola	Spomenički kompleksi/ memorijalni spomenici/ perivoji		
OBROVAC	Kruševo	Arheološko nalazište Cvijina gradina	Arheološka kulturna dobra	kopnena arheološka zona/nalazište	Z-1311
OBROVAC	Kruševo	Ostaci crkve sv. Jurja na groblju	Pojedinačna kulturna dobra	sakralne građevine	Z-3430
OBROVAC	Kruševo	Više dvorova pučke arhitekture	Ruralno-urbana cjelina		
OBROVAC	Kruševo	Župna crkva sv. Jurja	Spomenik graditeljstva		
OBROVAC	Kruševo	Crkva sv. Kuzme i Damjana u Ribnici	Spomenik graditeljstva		
OBROVAC	Kruševo	Kaštel Otišina	Spomenik graditeljstva		
OBROVAC	Kruševo	Gradina Bojnik	Arheološko područje/lokalitet		
OBROVAC	Kruševo	Velika gradina	Arheološko područje/lokalitet		
OBROVAC	Kruševo	Gradina Pržunac	Arheološko područje/lokalitet		
OBROVAC	Kruševo	nekoliko mlinova	Arheološko područje/lokalitet		
OBROVAC	Kruševo	Mirila Karlovca	Spomenički kompleksi/ memorijalni spomenici/ perivoji		

GRAD/OPĆINA	NASELJE	NAZIV	VRSTA KULT.DOBRA	KLASIFIKACIJA	OZNAKA
OBROVAC	Kruševo	Mirila Jurjevića u selu	Spomenički kompleksi/ memorijalni spomenici/ perivoji		
OBROVAC	Kruševo	Mirila kod Dopuđa	Spomenički kompleksi/ memorijalni spomenici/ perivoji		
OBROVAC	Kruševo	Mirila D. Vrkića kod Marine Kose	Spomenički kompleksi/ memorijalni spomenici/ perivoji		
OBROVAC	Muškovci	Jankovića mlin	Ruralno-urbana cjelina		
OBROVAC	Muškovci	Kula Jandrića	Spomenik graditeljstva		
OBROVAC	Muškovci	Arheološki lokalitet Gradina	Arheološko područje/lokalitet		~~P-3817~~
OBROVAC	Muškovci	Simića kosa	Arheološko područje/lokalitet		
OBROVAC	Muškovci	Mirila (mjerila) na predjelu Grabari	Spomenički kompleksi/ memorijalni spomenici/ perivoji		
OBROVAC	Muškovci	Mirila (mjerila) na predjelu Gajine	Spomenički kompleksi/ memorijalni spomenici/ perivoji		
OBROVAC	Nadvoda	pučko graditeljstvo	Ruralno-urbana cjelina		
OBROVAC	Nadvoda	Gradina Nusak	Arheološko područje/lokalitet		
OBROVAC	Obrovac	Crkva sv. Josipa	Pojedinačna kulturna dobra	sakralne građevine	Z-1224
OBROVAC	Obrovac	Kulturno-povijesna cjelina grada Obrovca	Kulturnopovijesne cjeline	urbana cjelina	Z-4245
OBROVAC	Obrovac	Utvrda iznad grada	Spomenik graditeljstva		
OBROVAC	Obrovac	Crkva sv. Trojice	Spomenik graditeljstva		
OBROVAC	Obrovac	Majstorska cesta	Spomenik graditeljstva		
OBROVAC	Obrovac	groblje s ostacima samostana sv. Jurja	Arheološko područje/lokalitet		
OBROVAC	Obrovac	Borovača	Arheološko područje/lokalitet		
OBROVAC	Obrovac	Zidine	Arheološko područje/lokalitet		
OBROVAC	Zelengrad	pučko graditeljstvo	Ruralno-urbana cjelina		
OBROVAC	Zelengrad	Crkva sv. Petra	Spomenik graditeljstva		
OBROVAC	Zelengrad	Zelengradina	Arheološko područje/lokalitet		
OBROVAC	Zelengrad	Gradina Ćorluke	Arheološko područje/lokalitet		

GRAD/OPĆINA	NASELJE	NAZIV	VRSTA KULT.DOBRA	KLASIFIKACIJA	OZNAKA
OBROVAC	Zelengrad	Mirila (počivaljke) u blizini crkve	Spomenički kompleksi/ memorijalni spomenici/ perivoji		
PAG	Bošana	Ostaci crkve sv. Marije Magdalene	Arheološko područje/lokalitet		
PAG	Dinjiška	Ostaci pučkog graditeljstva	Ruralno-urbana cjelina		
PAG	Dinjiška	Župna crkva sv. Mavra (Maura)	Spomenik graditeljstva	-	~~P-2827~~
PAG	Dinjiška	Ljubačka tvrđava "Fortica"	Spomenik graditeljstva	-	~~P-3709~~
PAG	Dinjiška	Gradina Panos	Arheološko područje/lokalitet		
PAG	Dinjiška	Ostaci crkve sv. Bartula	Arheološko područje/lokalitet		
PAG	Gorica	Crkva sv. Ante	Spomenik graditeljstva		
PAG	Gorica	Gradina	Arheološko područje/lokalitet		
PAG	Gorica	Ostaci crkve sv. Mihovila	Arheološko područje/lokalitet		
PAG	Košljun	Ostaci crkve sv. Tome	Arheološko područje/lokalitet		
PAG	Košljun	Košljun	Arheološko područje/lokalitet		
PAG	Miškovići	Ljubačka tvrđava "Fortica"	Pojedinačna kulturna dobra	vojne i obrambene građevine	Z-7122
PAG	Pag	Ostaci novovjekovnog pristaništa u uvali sv. Nikole	Arheološka kulturna dobra	podvodna arheološka zona/nalazište	P-5875
PAG	Pag	Podmorsko arheološko nalazište Bašaca (pristanište sv. Katarine)	Arheološka kulturna dobra	podvodna arheološka zona/nalazište	P-6076
PAG	Pag	Kneževa palača	Pojedinačna kulturna dobra	javne građevine	Z-161
PAG	Pag	Crkva Marijina Uznesenja u gradu (nova)	Pojedinačna kulturna dobra	sakralne građevine	Z-162
PAG	Pag	Crkva Marijina Uznesenja u Starom Pagu	Pojedinačna kulturna dobra	sakralne građevine	Z-163
PAG	Pag	Magazini soli	Pojedinačna kulturna dobra	industrijske građevine	Z-2381
PAG	Pag	Palača Mirković - rodna kuća kipara Ivana Mirkovića	Pojedinačna kulturna dobra	stambene građevine	Z-348
PAG	Pag	Ostaci crkve sv. Martina	Arheološka kulturna dobra	kopnena arheološka zona/nalazište	Z-4536

GRAD/OPĆINA	NASELJE	NAZIV	VRSTA KULT.DOBRA	KLASIFIKACIJA	OZNAKA
PAG	Pag	Kulturno-povijesna cjelina Pag	Kulturnopovijesne cjeline	urbana cjelina	Z-5123
PAG	Pag	Crkva sv. Jurja	Pojedinačna kulturna dobra	sakralne građevine	Z-842
PAG	Pag	Crkva sv. Frane	Pojedinačna kulturna dobra	sakralne građevine	Z-843
PAG	Pag	Benediktinski samostan i crkva sv. Margarete	Pojedinačna kulturna dobra	sakralni kompleksi	Z-844
PAG	Pag	Crkva Navještenja BDM	Spomenik graditeljstva		
PAG	Pag	Crkva sv. Vida	Spomenik graditeljstva		
PAG	Pag	Ostaci dominikanskog samostana i Crkva sv. Ante Opata	Spomenik graditeljstva		
PAG	Pag	Crkva sv. Trojstva	Spomenik graditeljstva		
PAG	Pag	Biskupska palača	Spomenik graditeljstva		
PAG	Pag	Gradac	Arheološko područje/lokalitet		
PAG	Pag	Stari grad	Arheološko područje/lokalitet		
PAG	Pag	Ostaci crkve sv. Petra na Prosici	Arheološko područje/lokalitet		
PAG	Pag	Ostaci crkve sv. Jurja na brdu iznad Paga	Arheološko područje/lokalitet		
PAG	Pag	Ostaci crkve sv. Nikole	Arheološko područje/lokalitet		
PAG	Pag	Ostaci crkve sv. Katarine	Arheološko područje/lokalitet		
PAG	Pag	Ostaci crkve sv. Fumije (Eufemije)	Arheološko područje/lokalitet		
PAG	Pag	Ostaci crkve sv. Andrije	Arheološko područje/lokalitet		
PAG	Pag	Ostaci crkve sv. Ivana	Arheološko područje/lokalitet		
PAG	Pag	Ostaci crkve Stjepana	Arheološko područje/lokalitet		
PAG	Pag	Ostaci crkve sv. Grgura	Arheološko područje/lokalitet		
PAG	Pag	Ostaci crkve sv. Jelene	Arheološko područje/lokalitet		
PAG	Pag	Ostaci crkve sv. Lucije	Arheološko područje/lokalitet		
PAG	Pag	Ostaci crkve sv. Krševana	Arheološko područje/lokalitet		
PAG	Pag	Ostaci crkve sv. Nedjeljice	Arheološko područje/lokalitet		
PAG	Pag	Ostaci crkve sv. Jakova	Arheološko područje/lokalitet		
PAG	Pag	Ostaci dominikan. Crkve sv. Ante	Arheološko područje/lokalitet		

GRAD/OPĆINA	NASELJE	NAZIV	VRSTA KULT.DOBRA	KLASIFIKACIJA	OZNAKA
PAG	Pag	Ostaci crkve sv. Kuzme i Damjana	Arheološko područje/lokalitet		
PAG	Pag	Ostaci crkve sv. Marije Stare	Arheološko područje/lokalitet		
PAG	Pag	Ostaci crkve sv. Bartula na Zametu	Arheološko područje/lokalitet		
PAG	Pag	Ostaci crkve sv. Mateja	Arheološko područje/lokalitet		
PAG	Pag	Ostaci crkve sv. Križa	Arheološko područje/lokalitet		
PAG	Pag	Ostaci samostana benediktinki i crkve sv. Margarite	Arheološko područje/lokalitet		
PAG	Pag	Ostaci crkve i samostana sv. Frane	Arheološko područje/lokalitet		
PAG	Pag	Ostaci crkve sv. Jurja	Arheološko područje/lokalitet		
PAG	Pag	Ostaci crkve sv. Ambroza	Arheološko područje/lokalitet		
PAG	Pag	Ostaci crkve sv. Andrije	Arheološko područje/lokalitet		
PAG	Pag	Ostaci crkve sv. Petra	Arheološko područje/lokalitet		
PAG	Pag	Ostaci crkve sv. Krševana na Maunu	Arheološko područje/lokalitet		
PAG	Pag	Mjesto nekadašnjeg ustaškog logora "Slana"	Spomenički kompleksi/ memorijalni spomenici/ perivoji		
PAG	Smokvica	Ostaci crkve sv. Jurja	Arheološko područje/lokalitet		
PAG	Smokvica	Gradina Gradac	Arheološko područje/lokalitet		
PAG	Stara Vas	Pučko graditeljstvo	Ruralno-urbana cjelina		
PAG	Šimuni	Ostaci brodoloma iz 1. st. p. n. e. ispred uvale Vela Letovica	Arheološka kulturna dobra	podvodna arheološka zona/nalazište	P-5947
PAG	Šimuni	Brončanodobno nalazište u podmorju uvale Šimuni	Arheološka kulturna dobra	podvodna arheološka zona/nalazište	P-6001
PAG	Vlašići	Crkva sv. Jeronima i arheološki ostatci crkve sv. Ivana	Pojedinačna kulturna dobra	sakralne građevine	Z-6630
PAG	Vlašići	Gradina Gradac	Arheološko područje/lokalitet		
PAKOŠTANE	Drage	pučko graditeljstvo: Šarići	Ruralno-urbana cjelina		
PAKOŠTANE	Drage	pučko graditeljstvo: Barešići	Ruralno-urbana cjelina		

GRAD/OPĆINA	NASELJE	NAZIV	VRSTA KULT.DOBRA	KLASIFIKACIJA	OZNAKA
PAKOŠTANE	Drage	Crkva sv. Ante	Spomenik graditeljstva		
PAKOŠTANE	Drage	Čelinka	Arheološko područje/lokalitet		
PAKOŠTANE	Drage	Kurela Velika	Arheološko područje/lokalitet		
PAKOŠTANE	Drage	Kurela Mala	Arheološko područje/lokalitet		
PAKOŠTANE	Drage	Krivače	Arheološko područje/lokalitet		
PAKOŠTANE	Pakoštane	Arheološko nalazište Mađorova ograda	Arheološka kulturna dobra	kopnena arheološka zona/nalazište	P-6524
PAKOŠTANE	Pakoštane	Novovjekovni brodolom	Arheološka kulturna dobra	podvodna arheološka zona/nalazište	Z-13
PAKOŠTANE	Pakoštane	Kulturno-povijesna cjelina Pakoštane	Kulturnopovijesne cjeline	ruralna cjelina	Z-2963
PAKOŠTANE	Pakoštane	Ostaci antičke arhitekture	Arheološka kulturna dobra	podvodna arheološka zona/nalazište	Z-35
PAKOŠTANE	Pakoštane	Župna crkva sv. Mihovila	Spomenik graditeljstva		
PAKOŠTANE	Pakoštane	Kapelica sv. Justine na otočiću Sv. Justina	Spomenik graditeljstva		
PAKOŠTANE	Pakoštane	Ostaci crkve sv. Roka	Arheološko područje/lokalitet		
PAKOŠTANE	Pakoštane	Gradina Kostelj	Arheološko područje/lokalitet		
PAKOŠTANE	Pakoštane	Gradina na Školju Velikom	Arheološko područje/lokalitet		
PAKOŠTANE	Pakoštane	Otočić Sv. Justina	Arheološko područje/lokalitet		
PAKOŠTANE	Pakoštane	Arheološki lokalitet Crkvina uz Vransko jezero	Arheološko područje/lokalitet		~~P-4549~~
PAKOŠTANE	Vrana	Maškovića han	Pojedinačna kulturna dobra	stambene građevine	Z-1230, N-38
PAKOŠTANE	Vrana	Templarska gradina	Arheološka kulturna dobra	kopnena arheološka zona/nalazište	Z-1736
PAKOŠTANE	Vrana	Arheološko nalazište gradina Samograd	Arheološka kulturna dobra	kopnena arheološka zona/nalazište	Z-6422
PAKOŠTANE	Vrana	Crkva sv. Nediljice	Pojedinačna kulturna dobra	sakralne građevine	Z-6495
PAKOŠTANE	Vrana	pučko graditeljstvo	Ruralno-urbana cjelina		
PAKOŠTANE	Vrana	Crkva Gospe od Karmela	Spomenik graditeljstva		
PAKOŠTANE	Vrana	Crkva sv. Mihovila	Spomenik graditeljstva		

GRAD/OPĆINA	NASELJE	NAZIV	VRSTA KULT.DOBRA	KLASIFIKACIJA	OZNAKA
PAKOŠTANE	Vrana	Most preko potoka Pećine	Spomenik graditeljstva		
PAKOŠTANE	Vrana	Gradina Bak	Arheološko područje/lokalitet		
PAKOŠTANE	Vrana	Greda iznad Otona	Arheološko područje/lokalitet		
PAKOŠTANE	Vrana	Gradina Mijovac	Arheološko područje/lokalitet		
PAKOŠTANE	Vrana	Sidinovci	Arheološko područje/lokalitet		
PAKOŠTANE	Vrana	Jokuše	Arheološko područje/lokalitet		
PAKOŠTANE	Vrana	Ostaci akvedukta na položaju Bučina	Arheološko područje/lokalitet		
PAKOŠTANE	Vrana	Babin škoj na južnoj strani Vranskog jezera	Arheološko područje/lokalitet		
PAKOŠTANE	Vrana	Glavičica	Arheološko područje/lokalitet		
PAKOŠTANE	Vrana	Vrbica	Arheološko područje/lokalitet		
PAKOŠTANE	Vrana	Izvor Pećina	Arheološko područje/lokalitet		
PAKOŠTANE	Vrana	Glavica Bičina	Arheološko područje/lokalitet		
PAKOŠTANE	Vrana	Mlinica-srvj. mlinica i ostaci akvedukta	Arheološko područje/lokalitet		
PAKOŠTANE	Vrana	Kapelica Svih Svetih na Kamenjaku	Spomenički kompleksi/ memorijalni spomenici/ perivoji		
PAKOŠTANE	Vrgada	Crkva sv. Andrije	Pojedinačna kulturna dobra	sakralne građevine	Z-1231
PAKOŠTANE	Vrgada	pučko graditeljstvo	Ruralno-urbana cjelina		
PAKOŠTANE	Vrgada	Župna crkva sv. Trojice	Spomenik graditeljstva		
PAKOŠTANE	Vrgada	Palača obitelji Damiani	Spomenik graditeljstva		
PAKOŠTANE	Vrgada	Gradina s ostacima bizantskog kastruma	Arheološko područje/lokalitet		
PAKOŠTANE	Vrgada	Gradina Čelinka	Arheološko područje/lokalitet		
PAŠMAN	Banj	Crkva sv. Kuzme i Damjana	Pojedinačna kulturna dobra	sakralne građevine	Z-4258
PAŠMAN	Banj	pučko graditeljstvo	Ruralno-urbana cjelina		
PAŠMAN	Banj	Kapela Gospe od Sedam Žalosti	Spomenik graditeljstva		
PAŠMAN	Banj	Crkva Gospe od Loreta	Spomenik graditeljstva		
PAŠMAN	Banj	Kuća Stermić	Spomenik graditeljstva		
PAŠMAN	Banj	Oštro	Arheološko područje/lokalitet		

GRAD/OPĆINA	NASELJE	NAZIV	VRSTA KULT.DOBRA	KLASIFIKACIJA	OZNAKA
PAŠMAN	Banj	Ostaci antičke vile	Arheološko područje/lokalitet		
PAŠMAN	Dobropoljana	pučko graditeljstvo	Ruralno-urbana cjelina		
PAŠMAN	Dobropoljana	Župna crkva sv. Tome	Spomenik graditeljstva		
PAŠMAN	Dobropoljana	Kapela sv. Antuna Opata	Spomenik graditeljstva		
PAŠMAN	Dobropoljana	Kuće Ladići	Spomenik graditeljstva		
PAŠMAN	Dobropoljana	Dvor Dešpoja	Spomenik graditeljstva		
PAŠMAN	Dobropoljana	Bokolj	Arheološko područje/lokalitet		
PAŠMAN	Dobropoljana	Ostaci antičkog pristaništa	Arheološko područje/lokalitet		
PAŠMAN	Dobropoljana	Zapolačine	Arheološko područje/lokalitet		
PAŠMAN	Kraj	Samostan sv. Duje	Pojedinačna kulturna dobra	sakralni kompleksi	Z-1219, N-28
PAŠMAN	Kraj	Ostaci velikog antičkog mola s bogatim kulturnim slojem u okolini	Arheološka kulturna dobra	podvodna arheološka zona/nalazište	Z-38
PAŠMAN	Kraj	pučko graditeljstvo: Bačinići	Ruralno-urbana cjelina		
PAŠMAN	Kraj	pučko graditeljstvo: Mišulići	Ruralno-urbana cjelina		
PAŠMAN	Kraj	Ostaci antičke vile	Arheološko područje/lokalitet		
PAŠMAN	Kraj	Ostaci antičkog mula	Arheološko područje/lokalitet		
PAŠMAN	Mrljane	Crkva sv. Ante Padovanskog	Pojedinačna kulturna dobra	sakralne građevine	P-6337
PAŠMAN	Mrljane	Dvor Cimera, Dvor Travica, Jureško	Ruralno-urbana cjelina		
PAŠMAN	Mrljane	Otočić Garmenjak	Arheološko područje/lokalitet		
PAŠMAN	Mrljane	Ostaci antičkih lučkih instalacija	Arheološko područje/lokalitet		
PAŠMAN	Neviđane	Ostaci antičkog pristaništa	Arheološka kulturna dobra	podvodna arheološka zona/nalazište	Z-27
PAŠMAN	Neviđane	Kulturno-povijesna cjelina Neviđane	Kulturnopovijesne cjeline	ruralna cjelina	Z-3111
PAŠMAN	Neviđane	Ostaci rimskih građevina i ostaci okolne rimske keramike	Arheološka kulturna dobra	podvodna arheološka zona/nalazište	Z-34
PAŠMAN	Neviđane	Mlin - „Magazin“	Pojedinačna kulturna dobra	gospodarske građevine	Z-6690
PAŠMAN	Neviđane	Župna crkva Srca Isusova	Spomenik graditeljstva		

GRAD/OPĆINA	NASELJE	NAZIV	VRSTA KULT.DOBRA	KLASIFIKACIJA	OZNAKA
PAŠMAN	Neviđane	Crkva Gospe od Zdravlja	Spomenik graditeljstva		
PAŠMAN	Neviđane	Crkva sv. Mihovila	Spomenik graditeljstva		
PAŠMAN	Neviđane	Crkva sv. Martina	Spomenik graditeljstva		
PAŠMAN	Neviđane	Binjak	Arheološko područje/lokalitet		
PAŠMAN	Neviđane	Gradina Garmenjak u Barotulu	Arheološko područje/lokalitet		
PAŠMAN	Pašman	Crkva sv. Roka	Pojedinačna kulturna dobra	sakralne građevine	Z-2379
PAŠMAN	Pašman	Antičko pristanište	Arheološka kulturna dobra	podvodna arheološka zona/nalazište	Z-26
PAŠMAN	Pašman	Otok Ričul	Arheološka kulturna dobra	kopnena arheološka zona/nalazište	Z-4010
PAŠMAN	Pašman	Ostaci antičke submarine arhitekture s pokretnim nalazima u okolini	Arheološka kulturna dobra	podvodna arheološka zona/nalazište	Z-74
PAŠMAN	Pašman	pučko graditeljstvo: Bobića stanovi	Ruralno-urbana cjelina		
PAŠMAN	Pašman	pučko graditeljstvo: Kolanovićevi dvori	Ruralno-urbana cjelina		
PAŠMAN	Pašman	Župna crkva Rođenja BDM	Spomenik graditeljstva		
PAŠMAN	Pašman	Crkva sv. Marka Evanđelista	Spomenik graditeljstva		
PAŠMAN	Pašman	Crkva sv. Andrije	Spomenik graditeljstva		
PAŠMAN	Pašman	Crkva sv. Ante u Otusu	Spomenik graditeljstva		
PAŠMAN	Pašman	Kruna	Arheološko područje/lokalitet		
PAŠMAN	Pašman	Ćokovac	Arheološko područje/lokalitet		
PAŠMAN	Pašman	Galešnjak	Arheološko područje/lokalitet		
PAŠMAN	Pašman	Čavatul	Arheološko područje/lokalitet		
PAŠMAN	Pašman	Martinj	Arheološko područje/lokalitet		
PAŠMAN	Pašman	Garma – Barotul	Arheološko područje/lokalitet		
PAŠMAN	Pašman	Uvala Lučica	Arheološko područje/lokalitet		
PAŠMAN	Ždrelac	Crkva sv. Luke	Pojedinačna kulturna dobra	sakralne građevine	Z-4259
PAŠMAN	Ždrelac	pučko graditeljstvo: Šokote	Ruralno-urbana cjelina		

GRAD/OPĆINA	NASELJE	NAZIV	VRSTA KULT.DOBRA	KLASIFIKACIJA	OZNAKA
PAŠMAN	Ždrelac	pučko graditeljstvo: Juravići	Ruralno-urbana cjelina		
PAŠMAN	Ždrelac	pučko graditeljstvo: Colići	Ruralno-urbana cjelina		
PAŠMAN	Ždrelac	Kapelica sv. Ante	Spomenik graditeljstva		
PAŠMAN	Ždrelac	Ljetnikovac Lovrić	Spomenik graditeljstva		
PAŠMAN	Ždrelac	Rustička vila s JZ strane poluotočića Zaglav	Arheološko područje/lokalitet		
POLAČA	Jagodnja D.	pučko graditeljstvo	Ruralno-urbana cjelina		
POLAČA	Jagodnja D.	Čelinka	Arheološko područje/lokalitet		
POLAČA	Jagodnja D.	Petrim	Arheološko područje/lokalitet		
POLAČA	Jagodnja D.	Drage	Arheološko područje/lokalitet		
POLAČA	Jagodnja D.	Gradina Vinculja	Arheološko područje/lokalitet		~~P-2834~~
POLAČA	Jagodnja D.	Gradina	Arheološko područje/lokalitet		
POLAČA	Jagodnja D.	Stabanj	Arheološko područje/lokalitet		
POLAČA	Jagodnja D.	Mali Stabanj	Arheološko područje/lokalitet		
POLAČA	Jagodnja D.	Donje polje	Arheološko područje/lokalitet		
POLAČA	Jagodnja G.	pučko graditeljstvo	Ruralno-urbana cjelina		
POLAČA	Jagodnja G.	Ljubčan	Arheološko područje/lokalitet		
POLAČA	Jagodnja G.	Smiljevac	Arheološko područje/lokalitet		~~P-2831~~
POLAČA	Jagodnja G.	Gradina Kruglaš	Arheološko područje/lokalitet		~~P-2836~~
POLAČA	Jagodnja G.	Čosina gradina	Arheološko područje/lokalitet		
POLAČA	Kakma	Lokalitet Radonje	Arheološko područje/lokalitet		
POLAČA	Polača	Gradina Trojan	Arheološka kulturna dobra	kopnena arheološka zona/nalazište	Z-3022
POLAČA	Polača	pučko graditeljstvo: Prtenjače	Ruralno-urbana cjelina		
POLAČA	Polača	pučko graditeljstvo: Perajići	Ruralno-urbana cjelina		
POLAČA	Polača	pučko graditeljstvo: Bobanovići	Ruralno-urbana cjelina		
POLAČA	Polača	pučko graditeljstvo: Ražnjevići	Ruralno-urbana cjelina		
POLAČA	Polača	pučko graditeljstvo: Kulaši	Ruralno-urbana cjelina		

GRAD/OPĆINA	NASELJE	NAZIV	VRSTA KULT.DOBRA	KLASIFIKACIJA	OZNAKA
POLAČA	Polača	pučko graditeljstvo: Matošići	Ruralno-urbana cjelina		
POLAČA	Polača	pučko graditeljstvo: Zilići	Ruralno-urbana cjelina		
POLAČA	Polača	Crkva sv. Kuzme i Damjana na groblju	Spomenik graditeljstva		
POLAČA	Polača	Crkva sv. Simeona	Spomenik graditeljstva		
POLAČA	Polača	Bičina glavica	Arheološko područje/lokalitet		
POLAČA	Polača	Glavica	Arheološko područje/lokalitet		
POLAČA	Polača	Dvorine	Arheološko područje/lokalitet		
POLAČA	Polača	Pribić bunar	Arheološko područje/lokalitet		
POLAČA	Polača	Zidić	Arheološko područje/lokalitet		
POLAČA	Polača	Gradina Štrkovača (P-2835)	Arheološko područje/lokalitet		
POLAČA	Polača	Gradina Mutvica	Arheološko područje/lokalitet		
POLAČA	Polača	Srednjovjekovno groblje i brončanodobno naselje istočno od crkve sv. Kuzme i Damjana na groblju	Arheološko područje/lokalitet		
POLIČNIK	Briševo	Župna crkva Gospe od Ružarija	Spomenik graditeljstva		
POLIČNIK	Briševo	Crkva Gospe od Ružarija u Grusima	Spomenik graditeljstva		
POLIČNIK	Dračevac Ninski	Crkva sv. Martina	Pojedinačna kulturna dobra	sakralne građevine	Z-1192
POLIČNIK	Murvica	Crkva Bezgrešnog Začeća	Spomenik graditeljstva		
POLIČNIK	Murvica	Crkva Gospe od Sniga	Spomenik graditeljstva		
POLIČNIK	Murvica	Rimska nekropola između Murvice i Zemunika	Arheološko područje/lokalitet		
POLIČNIK	Poličnik	Arheološki ostatci utvrde	Arheološka kulturna dobra	kopnena arheološka zona/nalazište	Z-6125
POLIČNIK	Poličnik	pučko graditeljstvo	Ruralno-urbana cjelina		
POLIČNIK	Poličnik	Crkva sv. Nikole	Spomenik graditeljstva		
POLIČNIK	Poličnik	Crkva sv. Ivana	Spomenik graditeljstva		
POLIČNIK	Poličnik	Crkva sv. Luke	Spomenik graditeljstva		
POLIČNIK	Suhovare	Crkva Gospe od Zdravlja	Spomenik graditeljstva		

GRAD/OPĆINA	NASELJE	NAZIV	VRSTA KULT.DOBRA	KLASIFIKACIJA	OZNAKA
POLIČNIK	Suhovare	Crkva sv. Ante Padovanskog	Spomenik graditeljstva		
POLIČNIK	Visočane	Crkva sv. Mihovila	Spomenik graditeljstva		
POSEDARJE	Posedarje	Crkva sv. Marije	Pojedinačna kulturna dobra	sakralne građevine	Z-1201
POSEDARJE	Posedarje	Crkva sv. Duha	Pojedinačna kulturna dobra	sakralne građevine	Z-1331
POSEDARJE	Posedarje	Gradina Budim	Arheološka kulturna dobra	kopnena arheološka zona/nalazište	Z-2989
POSEDARJE	Posedarje	pučko graditeljstvo	Ruralno-urbana cjelina		
POSEDARJE	Posedarje	Župna crkva Gospe od Ružarija	Spomenik graditeljstva		
POSEDARJE	Posedarje	Prizida	Arheološko područje/lokalitet		
POSEDARJE	Posedarje	Spomenik palim borcima	Spomenički kompleksi/ memorijalni spomenici/ perivoji		
POSEDARJE	Islam Latinski	pučko graditeljstvo: Grgurice	Ruralno-urbana cjelina		
POSEDARJE	Islam Latinski	Crkva sv. Nikole	Spomenik graditeljstva		
POSEDARJE	Islam Latinski	Podgradina	Arheološko područje/lokalitet		
POSEDARJE	Islam Latinski	Gradina	Arheološko područje/lokalitet		
POSEDARJE	Islam Latinski	Utvrda Vespeljevac	Arheološko područje/lokalitet		
POSEDARJE	Islam Latinski	Ostaci iz rimskog doba između dva Islama	Arheološko područje/lokalitet		
POSEDARJE	Slivnica	Lergova gradina	Arheološka kulturna dobra	kopnena arheološka zona/nalazište	Z-4091
POSEDARJE	Slivnica	Župna crkva Sv. Kuzme i Damjana	Spomenik graditeljstva		
POSEDARJE	Slivnica	Miolovića gradina	Arheološko područje/lokalitet		
POSEDARJE	Slivnica	Gradina kod zaljeva Bokulja	Arheološko područje/lokalitet		
POSEDARJE	Vinjerac	Kulturno-povijesna cjelina naselja Vinjerac	Kulturnopovijesne cjeline	ruralna cjelina	Z-4948
POSEDARJE	Vinjerac	Crkva sv. Ante	Spomenik graditeljstva		
POSEDARJE	Vinjerac	Crkva Srce Isusovo	Spomenik graditeljstva		
POSEDARJE	Vinjerac	Ostatak kaštela Venier	Spomenik graditeljstva		
POSEDARJE	Vinjerac	Gradina iznad naselja	Arheološko područje/lokalitet		
POSEDARJE	Vinjerac	Ostaci srvj. grada u blizini naselja	Arheološko područje/lokalitet		

GRAD/OPĆINA	NASELJE	NAZIV	VRSTA KULT.DOBRA	KLASIFIKACIJA	OZNAKA
POVLJANA	Povljana	Arheološko nalazište Obatnice	Arheološka kulturna dobra	kopnena arheološka zona/nalazište	P-5552
POVLJANA	Povljana	Crkva sv. Nikole	Pojedinačna kulturna dobra	sakralne građevine	Z-164
POVLJANA	Povljana	Crkva sv. Jurja	Spomenik graditeljstva		
POVLJANA	Povljana	Crkva sv. Martina	Spomenik graditeljstva		
POVLJANA	Povljana	Stara Povljana	Arheološko područje/lokalitet		
POVLJANA	Povljana	Činčok	Arheološko područje/lokalitet		
POVLJANA	Povljana	Gomilica	Arheološko područje/lokalitet		
POVLJANA	Povljana	Kulina (Gumlina)	Arheološko područje/lokalitet		
POVLJANA	Povljana	Šipnata	Arheološko područje/lokalitet		
POVLJANA	Povljana	Glavica	Arheološko područje/lokalitet		
POVLJANA	Povljana	Grbina (Grušna)	Arheološko područje/lokalitet		
POVLJANA	Povljana	Ljubljine	Arheološko područje/lokalitet		
POVLJANA	Povljana	Mirine	Arheološko područje/lokalitet		
POVLJANA	Povljana	Panos	Arheološko područje/lokalitet		
POVLJANA	Povljana	Belotine ograde	Arheološko područje/lokalitet		
POVLJANA	Povljana	Arheološki ostaci građevina na otočiću Veliki Sikavac	Arheološko područje/lokalitet		~~P-4525~~
PREKO	Ošljak	Crkva Uznesenja Blažene Djevice Marije	Pojedinačna kulturna dobra	sakralne građevine	Z-1334
PREKO	Ošljak	Valčića dvor	Ruralno-urbana cjelina		
PREKO		Vjetrenjača	Spomenik graditeljstva		
PREKO		Ostaci logora	Spomenički kompleksi/ memorijalni spomenici/ perivoji		
PREKO	Lukoran	Ruralna cjelina	Ruralno-urbana cjelina		
PREKO	Lukoran	Župna crkva sv. Lovre	Spomenik graditeljstva		
PREKO	Lukoran	Crkva sv. Lovre na groblju	Spomenik graditeljstva		
PREKO	Lukoran	Crkva sv. Trojstva	Spomenik graditeljstva		
PREKO	Lukoran	Kuća de Ponte	Spomenik graditeljstva		
PREKO	Lukoran	Vila Salghetti-Driolli	Spomenik graditeljstva		

GRAD/OPĆINA	NASELJE	NAZIV	VRSTA KULT.DOBRA	KLASIFIKACIJA	OZNAKA
PREKO	Lukoran	Cigalov vrt / Ljetnikovac Danilo	Spomenik graditeljstva		
PREKO	Lukoran	Kuranj	Arheološko područje/lokalitet		
PREKO	Lukoran	Stražica	Arheološko područje/lokalitet		
PREKO	Lukoran	Šćah	Arheološko područje/lokalitet		
PREKO	Lukoran	Pećina kod zaljeva Prkljug	Arheološko područje/lokalitet		
PREKO	Poljana	Više dvorova pučke arhitekture	Ruralno-urbana cjelina		
PREKO	Poljana	Crkva sv. Petra Apostola	Spomenik graditeljstva		
PREKO	Poljana	Utvrda sv. Mihovila	Spomenik graditeljstva		
PREKO	Rivanj	Ruralna cjelina			
PREKO	Rivanj	Crkva sv. Jelene			
PREKO	Rivanj	Svjetionik Mala sestrica			
PREKO	Rivanj	Lokalitet Lokve (Sv.Barbara)			
PREKO	Preko	Crkva sv. Ivana	Pojedinačna kulturna dobra	sakralne građevine	Z-1563
PREKO	Preko	Tvrđava sv. Mihovila	Pojedinačna kulturna dobra	vojne i obrambene građevine	Z-1564
PREKO	Preko	Samostan sv. Pavla	Pojedinačna kulturna dobra	sakralni kompleksi	Z-1565
PREKO	Preko	Povijesna jezgra s više dvorova tradicijske arhitekture: Dvorina	Ruralno-urbana cjelina		
PREKO	Preko	Povijesna jezgra s više dvorova tradicijske arhitekture: Zmorac	Ruralno-urbana cjelina		
PREKO	Preko	Župna crkva BDM od Ružarija	Spomenik graditeljstva		
PREKO	Preko	Crkva Gospe od Rozarija	Spomenik graditeljstva		
PREKO	Preko	Kuća Felicinović	Spomenik graditeljstva		
PREKO	Preko	Vrh	Arheološko područje/lokalitet		
PREKO	Preko	Gradina	Arheološko područje/lokalitet		
PREKO	Preko	Spomenik palim borcima i žrtvama fašizma	Spomenički kompleksi/ memorijalni spomenici/ perivoji		
PREKO					
PREKO	Sestrunj	Mlin za masline	Pojedinačna kulturna dobra	gospodarske građevine	P-6119

GRAD/OPĆINA	NASELJE	NAZIV	VRSTA KULT.DOBRA	KLASIFIKACIJA	OZNAKA
PREKO	Sestrunj	više pučkih dvorova	Ruralno-urbana cjelina		
PREKO	Sestrunj	Župna crkva sv. Petra i Pavla	Spomenik graditeljstva		
PREKO	Sestrunj	Kapela Prikazanja BDM	Spomenik graditeljstva		
PREKO	Sestrunj	Svjetionik Tri sestrice	Spomenik graditeljstva		~~P-3643~~
PREKO	Sestrunj	Gračina	Arheološko područje/lokalitet		
PREKO	Sestrunj	Graćinica	Arheološko područje/lokalitet		
PREKO	Sutomišćica	Ljetnikovac obitelji Lantana	Pojedinačna kulturna dobra	stambene građevine	Z-5048
PREKO	Sutomišćica	Ruralna cjelina	Ruralno-urbana cjelina		
PREKO	Sutomišćica	Župna crkva sv. Eufemije	Spomenik graditeljstva		
PREKO	Sutomišćica	Crkva sv. Grgura Pape	Spomenik graditeljstva		
PREKO	Sutomišćica	Crkva sv. Petra Apostola	Spomenik graditeljstva		
PREKO	Sutomišćica	Ljetnikovac de Ponte	Spomenik graditeljstva		
PREKO	Ugljan	Arheološko nalazište Mirine	Arheološka kulturna dobra	kopnena arheološka zona/nalazište	P-6525
PREKO	Ugljan	Samostan i crkva sv. Jeronima	Pojedinačna kulturna dobra	sakralni kompleksi	Z-1333
PREKO	Ugljan	Kuća Vrgada	Pojedinačna kulturna dobra	javne građevine	Z-1569
PREKO	Ugljan	Crkva sv. Hipolita i Kasijana	Pojedinačna kulturna dobra	sakralne građevine	Z-4254
PREKO	Ugljan	Arheološka zona Muline	Arheološka kulturna dobra	kopnena arheološka zona/nalazište	Z-4429
PREKO	Ugljan	Ljetnikovac obitelji Califfi (Brčića dvor)	Pojedinačna kulturna dobra	stambene građevine	Z-5047
PREKO	Ugljan	Muline-gornje selo	Ruralno-urbana cjelina		
PREKO	Ugljan	Batalaža	Ruralno-urbana cjelina		
PREKO	Ugljan	Ljoke	Ruralno-urbana cjelina		
PREKO	Ugljan	Stipanić dvor	Ruralno-urbana cjelina		
PREKO	Ugljan	Čeprljanda	Ruralno-urbana cjelina		
PREKO	Ugljan	Župna crkva Uznesenja BDM	Spomenik graditeljstva		
PREKO	Ugljan	Crkva sv. Kuzme i Damjana	Spomenik graditeljstva		
PREKO	Ugljan	Crkva Svih Svetih	Spomenik graditeljstva		
PREKO	Ugljan	Crkva sv. Petra	Spomenik graditeljstva		
PREKO	Ugljan	Ljetnikovac Lipeus	Spomenik graditeljstva		
PREKO	Ugljan	Ljetnikovac Stocco	Spomenik graditeljstva		

GRAD/OPĆINA	NASELJE	NAZIV	VRSTA KULT.DOBRA	KLASIFIKACIJA	OZNAKA
PREKO	Ugljan	Zgrada Bolnice	Spomenik graditeljstva		
PREKO	Ugljan	Čelinjak	Arheološko područje/lokalitet		
PREKO	Ugljan	Kruševo	Arheološko područje/lokalitet		
PREKO	Ugljan	Batalaža	Arheološko područje/lokalitet		
PREKO	Ugljan	Ćinta	Arheološko područje/lokalitet		
PREKO	Ugljan	Šegić	Arheološko područje/lokalitet		
PREKO	Ugljan	Jankovo	Arheološko područje/lokalitet		
PREKO	Ugljan	Čeprljanda	Arheološko područje/lokalitet		
PREKO	Ugljan	Lučino selo	Arheološko područje/lokalitet		
PREKO	Ugljan	Ivanac – Kobiljak	Arheološko područje/lokalitet		
PREKO	Ugljan	Ostaci rimske centurijacije	Arheološko područje/lokalitet		
PREKO	Ugljan	Straža	Arheološko područje/lokalitet		
PREKO	Ugljan	Pećina Vela Karinja jama	Arheološko područje/lokalitet		
PREKO	Ugljan	Rimska vila - Gruh	Arheološko područje/lokalitet		
PREKO	Ugljan	Talijanski logor	Spomenički kompleksi/ memorijalni spomenici/ perivoji		
PREKO	Ugljan	Spomenik palim borcima NOR-a	Spomenički kompleksi/ memorijalni spomenici/ perivoji		
PRIVLAKA	Privlaka	Arheološko nalazište Soline	Arheološka kulturna dobra	kopneno/podvodno arheološka zona/nalazište	P-5420
PRIVLAKA	Privlaka	Crkva sv. Vida	Pojedinačna kulturna dobra	sakralne građevine	Z-7071
PRIVLAKA	Privlaka	Povijesna jezgra	Ruralno-urbana cjelina		
PRIVLAKA	Privlaka	pučko graditeljstvo: Gornji Begonjići	Ruralno-urbana cjelina		
PRIVLAKA	Privlaka	pučko graditeljstvo: Donji Begonjići	Ruralno-urbana cjelina		
PRIVLAKA	Privlaka	pučko graditeljstvo: Šangići	Ruralno-urbana cjelina		
PRIVLAKA	Privlaka	pučko graditeljstvo: Skoblari	Ruralno-urbana cjelina		

GRAD/OPĆINA	NASELJE	NAZIV	VRSTA KULT.DOBRA	KLASIFIKACIJA	OZNAKA
PRIVLAKA	Privlaka	pučko graditeljstvo: Buvići	Ruralno-urbana cjelina		
PRIVLAKA	Privlaka	pučko graditeljstvo: Glavani	Ruralno-urbana cjelina		
PRIVLAKA	Privlaka	pučko graditeljstvo: Kršlovići	Ruralno-urbana cjelina		
PRIVLAKA	Privlaka	pučko graditeljstvo: dio zaseoka Mletak	Ruralno-urbana cjelina		
PRIVLAKA	Privlaka	Župna crkva sv. Marije	Spomenik graditeljstva		
PRIVLAKA	Privlaka	Crkva sv. Vida	Spomenik graditeljstva		
PRIVLAKA	Privlaka	Vila Mustać	Spomenik graditeljstva		
PRIVLAKA	Privlaka	Kulina	Spomenik graditeljstva		
PRIVLAKA	Privlaka	Bilotinjak	Arheološko područje/lokalitet		
PRIVLAKA	Privlaka	Gaz	Arheološko područje/lokalitet		
PRIVLAKA	Privlaka	Tiraboškovića	Arheološko područje/lokalitet		
PRIVLAKA	Privlaka	Busje	Arheološko područje/lokalitet		
PRIVLAKA	Privlaka	Rt Brtalić	Arheološko područje/lokalitet		
PRIVLAKA	Privlaka	Supetar	Arheološko područje/lokalitet		
PRIVLAKA	Privlaka	Škornica	Arheološko područje/lokalitet		
PRIVLAKA	Privlaka	Sabunike	Arheološko područje/lokalitet		
PRIVLAKA	Privlaka	Tureta	Arheološko područje/lokalitet		
PRIVLAKA	Privlaka	Ostaci crkve sv. Barbare na lokalitetu Grbići	Arheološko područje/lokalitet		
PRIVLAKA	Privlaka	Ostaci crkve sv. Katarine (Z-2125)	Arheološko područje/lokalitet		
PRIVLAKA	Privlaka	Ostaci crkve sv. Kristofora na lokalitetu Soline	Arheološko područje/lokalitet		
RAŽANAC	Ljubač	Arheološko nalazište Ljubljana i Kosa	Arheološka kulturna dobra	kopnena arheološka zona/nalazište	Z-1335
RAŽANAC	Ražanac	Mletačka utvrda	Pojedinačna kulturna dobra	vojne i obrambene građevine	Z-1202
RAŽANAC	Ražanac	Arheološki ostaci dvojne ranokršćanske crkve s pastoforijom, krstionicom i memorijom	Arheološka kulturna dobra	kopnena arheološka zona/nalazište	Z-4201
RAŽANAC	Ražanac	Pučko graditeljstvo Kuća i dvor Miletić	Ruralno-urbana cjelina		

GRAD/OPĆINA	NASELJE	NAZIV	VRSTA KULT.DOBRA	KLASIFIKACIJA	OZNAKA
RAŽANAC	Ražanac	Župna crkva Gospe od Ružarija	Spomenik graditeljstva		
RAŽANAC	Ražanac	Crkva sv. Andrije	Spomenik graditeljstva		
RAŽANAC	Ražanac	Gajetovica	Arheološko područje/lokalitet		
RAŽANAC	Ražanac	Šibenička glavica	Arheološko područje/lokalitet		
RAŽANAC	Ražanac	Mirila	Spomenički kompleksi/memorijalni spomenici/perivoji		
RAŽANAC	Jovići	Crkva sv. Marije Magdalene	Spomenik graditeljstva		
RAŽANAC	Jovići	Gradina iznad Bokulja	Arheološko područje/lokalitet		
RAŽANAC	Jovići	Lokalitet Glavčica	Arheološko područje/lokalitet		
RAŽANAC	Krneza	pučko graditeljstvo: Donji Čolaci	Ruralno-urbana cjelina		
RAŽANAC	Krneza	pučko graditeljstvo: Čolakov mlin	Ruralno-urbana cjelina		
RAŽANAC	Krneza	Crkva Gospe od Sniga	Spomenik graditeljstva		
RAŽANAC	Ljubač	ruralna cjelina	Ruralno-urbana cjelina		
RAŽANAC	Ljubač	Crkva sv. Ivana Krstitelja	Spomenik graditeljstva		
RAŽANAC	Ljubački Stanovi	ruralna cjelina	Ruralno-urbana cjelina		
RAŽANAC	Ljubački Stanovi	Crkva sv. Ivana Krstitelja	Spomenik graditeljstva		
RAŽANAC	Ljubački Stanovi	Ostaci crkve sv. Magdalene	Arheološko područje/lokalitet		
RAŽANAC	Podvršje	Mali Šibenik	Arheološko područje/lokalitet		
RAŽANAC	Podvršje	Gradina Jazvinački brig	Arheološko područje/lokalitet		
RAŽANAC	Radovin	Crkva sv. Petra na groblju	Spomenik graditeljstva		
RAŽANAC	Radovin	Crkva Gospe od Zdravlja	Spomenik graditeljstva		
RAŽANAC	Radovin	Beretinova gradina	Arheološko područje/lokalitet		
RAŽANAC	Rtina	Venac	Arheološko područje/lokalitet		
SALI	Sali	Svjetionik Sestrica Vela - Tajer	Pojedinačna kulturna dobra	komunalna i tehnička građevina	Z-6967
SALI	Sali	Povijesna jezgra	Ruralno-urbana cjelina		
SALI	Sali	Porat	Ruralno-urbana cjelina		
SALI	Sali	Južno selo	Ruralno-urbana cjelina		
SALI	Sali	Zmorašnje selo	Ruralno-urbana cjelina		

GRAD/OPĆINA	NASELJE	NAZIV	VRSTA KULT.DOBRA	KLASIFIKACIJA	OZNAKA
SALI	Sali	Kuća obitelji Guerini	Spomenik graditeljstva		
SALI	Sali	Kuća Lorini	Spomenik graditeljstva		
SALI	Sali	Crkva sv. Antuna	Spomenik graditeljstva		
SALI	Sali	Omiš	Arheološko područje/lokalitet		
SALI	Sali	Dugo polje	Arheološko područje/lokalitet		
SALI	Sali	Čuh	Arheološko područje/lokalitet		
SALI	Sali	Veli Brčastac	Arheološko područje/lokalitet		
SALI	Sali	Ranjovica	Arheološko područje/lokalitet		
SALI	Sali	Koženjak	Arheološko područje/lokalitet		
SALI	Sali	Krševanje polje	Arheološko područje/lokalitet		
SALI	Sali	Arheološki ostaci crkve sv. Viktora na Citoriju	Arheološko područje/lokalitet		
SALI	Sali	Mala Proversa	Arheološko područje/lokalitet		
SALI	Sali	Lavdara - antički kamenolomi i grobni humak	Arheološko područje/lokalitet		
SALI	Sali	Mrtenjak	Arheološko područje/lokalitet		
SALI	Sali	Pećina Remetina peć	Arheološko područje/lokalitet		
SALI	Sali	Partizansko brodogradilište	Spomenički kompleksi/memorijalni spomenici/perivoji		
SALI	Sali	Spomenik NOR-a	Spomenički kompleksi/memorijalni spomenici/perivoji		
SALI	Sali	Spomenik palim borcima NOR-a	Spomenički kompleksi/memorijalni spomenici/perivoji		
SALI	Sali	Spomenik potopljenim partizanima	Spomenički kompleksi/memorijalni spomenici/perivoji		
SALI	Božava	Župna crkva sv. Nikole	Spomenik graditeljstva		
SALI	Božava	Crkva sv. Križa na groblju	Spomenik graditeljstva		
SALI	Božava	Crkva sv. Nedjelje	Spomenik graditeljstva		
SALI	Božava	Gradina Kruna	Arheološko područje/lokalitet		
SALI	Božava	Gradina Graćina	Arheološko područje/lokalitet		

GRAD/OPĆINA	NASELJE	NAZIV	VRSTA KULT.DOBRA	KLASIFIKACIJA	OZNAKA
SALI	Božava	Vrh iznad Božave	Arheološko područje/lokalitet		
SALI	Božava	Gomilina između Božave i Solina	Arheološko područje/lokalitet		
SALI	Božava	Sarkofag i bunar u Božavskom polju	Arheološko područje/lokalitet		
SALI	Brbinj	Nekoliko dvorova iznad trajektne luke	Ruralno-urbana cjelina		
SALI	Brbinj	Župna crkva sv. Kuzme i Damjana	Spomenik graditeljstva		
SALI	Brbinj	Ljetnikovac obitelji Soppe	Spomenik graditeljstva		
SALI	Brbinj	Ostaci ranokršćanske crkve	Arheološko područje/lokalitet		
SALI	Brbinj	Gradina	Arheološko područje/lokalitet		
SALI	Dragove	Ruralna cjelina	Ruralno-urbana cjelina		
SALI	Dragove	Župna crkva sv. Leonarda	Spomenik graditeljstva		
SALI	Dragove	Kapela Gospe od Ružarija	Spomenik graditeljstva		
SALI	Dragove	Crkva Rođenja BDM	Spomenik graditeljstva		
SALI	Luka	dvor	Ruralno-urbana cjelina		
SALI	Luka	Župna crkva sv. Stjepana	Spomenik graditeljstva		
SALI	Luka	Crkva sv. Nikole	Spomenik graditeljstva		
SALI	Luka	Vela straža	Arheološko područje/lokalitet		
SALI	Savar	Crkva sv. Pelegrina	Pojedinačna kulturna dobra	sakralne građevine	Z-1568
SALI	Savar	Pećina Vlakno	Arheološka kulturna dobra	kopnena arheološka zona/nalazište	Z-3432
SALI	Savar	Ostaci tradicijske arhitekture u nekoliko dvorova	Ruralno-urbana cjelina		
SALI	Savar	Župna crkva BDM od Karmela	Spomenik graditeljstva		
SALI	Savar	Gradina	Arheološko područje/lokalitet		
SALI	Savar	Ostaci samostana sv. Pavla	Arheološko područje/lokalitet		
SALI	Savar	Antički kamenolomi	Arheološko područje/lokalitet		
SALI	Soline	Pučko graditeljstvo	Ruralno-urbana cjelina		
SALI	Soline	Župna crkva sv. Jakova	Spomenik graditeljstva		
SALI	Soline	Gradina	Arheološko područje/lokalitet		

GRAD/OPĆINA	NASELJE	NAZIV	VRSTA KULT.DOBRA	KLASIFIKACIJA	OZNAKA
SALI	Veli Rat	Ruralna cjelina	Ruralno-urbana cjelina		
SALI	Veli Rat	Župna crkva sv. Ante Padovanskog	Spomenik graditeljstva		
SALI	Veli Rat	Kapela BDM od Karmela	Spomenik graditeljstva		
SALI	Veli Rat	Kapela sv. Nikole	Spomenik graditeljstva		
SALI	Veli Rat	Svjetionik Veli Rat	Spomenik graditeljstva		
SALI	Veli Rat	Panjorovica kod svjetionika	Arheološko područje/lokalitet		
SALI	Zaglav	Crkva i samostan sv. Mihovila	Pojedinačna kulturna dobra	sakralni kompleksi	Z-2383
SALI	Zaglav	pučko graditeljstvo dvor Šešelja	Ruralno-urbana cjelina		
SALI	Zaglav	pučko graditeljstvo dvor Špralja	Ruralno-urbana cjelina		
SALI	Zaglav	pučko graditeljstvo dvor Čuka	Ruralno-urbana cjelina		
SALI	Zaglav	pučko graditeljstvo Ramov dvor	Ruralno-urbana cjelina		
SALI	Zverinac	pučko graditeljstvo	Ruralno-urbana cjelina		
SALI	Zverinac	Dvorac Fanfogna	Spomenik graditeljstva		
SALI	Zverinac	Župna crkva sv. Ignacija	Spomenik graditeljstva		
SALI	Zverinac	Ripišće s ostacima crkve i naselja	Arheološko područje/lokalitet		
SALI	Žman	Pučko graditeljstvo Kunčijev dvor	Ruralno-urbana cjelina		
SALI	Žman	Pučko graditeljstvo Didović Gladić	Ruralno-urbana cjelina		
SALI	Žman	Pučko graditeljstvo dvor Morović	Ruralno-urbana cjelina		
SALI	Žman	Pučko graditeljstvo dvor Kišeta	Ruralno-urbana cjelina		
SALI	Žman	Pučko graditeljstvo dvor Vidulić	Ruralno-urbana cjelina		
SALI	Žman	Pučko graditeljstvo dvor Šegota	Ruralno-urbana cjelina		
SALI	Žman	Pučko graditeljstvo kuća Antonina	Ruralno-urbana cjelina		
SALI	Žman	Župna crkva sv. Ivana Glavosjeka	Spomenik graditeljstva		
SALI	Žman	Gradina	Arheološko područje/lokalitet		
STANKOVCI	Banjevci	Crkva sv. Ivana	Pojedinačna kulturna dobra	sakralne građevine	Z-1211
STANKOVCI	Banjevci	Crkva sv. Nikole Tavelića	Spomenik graditeljstva	sakralne građevine	
STANKOVCI	Banjevci	Mitrej	Arheološka kulturna dobra	kopnena arheološka	Z-1309

GRAD/OPĆINA	NASELJE	NAZIV	VRSTA KULT.DOBRA	KLASIFIKACIJA	OZNAKA
				zona/nalazište	
STANKOVCI	Banjevci	Villa rustica	Arheološka kulturna dobra	kopnena arheološka zona/nalazište	Z-1402
STANKOVCI	Banjevci	Arheološki ostaci utvrde na Gradini pod Osridkom	Arheološka kulturna dobra	kopnena arheološka zona/nalazište	Z-6731
STANKOVCI	Banjevci	ostaci turske kule			
STANKOVCI	Budak	Arheološko nalazište Ćulina (Kula)	Arheološka kulturna dobra	kopnena arheološka zona/nalazište	P-6469
STANKOVCI	Budak	Crkva sv. Kate	Spomenik graditeljstva	sakralne građevine	
STANKOVCI	Budak	Gradina	Arheološko područje/lokalitet	kopnena arheološka zona/nalazište	
STANKOVCI	Budak	ostaci turske kule	Arheološko područje/lokalitet	kopnena arheološka zona/nalazište	
STANKOVCI	Morpolača	Crkva sv. Petra	Pojedinačna kulturna dobra	sakralne građevine	Z-1223
STANKOVCI	Morpolača	Utvrda	Spomenik graditeljstva	*profana graditeljska baština*	
STANKOVCI	Stankovci	Arheološko nalazište Podvornice (Pelaić)	Arheološka kulturna dobra	kopnena arheološka zona/nalazište	P-6523
STANKOVCI	Stankovci	Župna crkva sv. Marije	Spomenik graditeljstva	sakralne građevine	
STANKOVCI	Stankovci	Crkva Sv. Marije na groblju	Spomenik graditeljstva	sakralne građevine	
STANKOVCI	Stankovci	Kuća Vlatković	Spomenik graditeljstva	*profana graditeljska baština*	
STANKOVCI	Stankovci	Vinac	Arheološko područje/lokalitet		
STANKOVCI	Stankovci	Velika gradina	Arheološko područje/lokalitet		
STANKOVCI	Stankovci	Mala gradina	Arheološko područje/lokalitet		
STANKOVCI	Stankovci	Morovača	Arheološko područje/lokalitet		
STANKOVCI	Stankovci	Srljača	Arheološko područje/lokalitet		
STANKOVCI	Stankovci	Širitovac	Arheološko područje/lokalitet		
STANKOVCI	Stankovci	Klarići	Arheološko područje/lokalitet		
STANKOVCI	Stankovci	Rebac	Arheološko područje/lokalitet		
STANKOVCI	Stankovci	Ogradak	Arheološko područje/lokalitet		

GRAD/OPĆINA	NASELJE	NAZIV	VRSTA KULT.DOBRA	KLASIFIKACIJA	OZNAKA
STANKOVCI	Stankovci	Villa rustica na groblju	Arheološko područje/lokalitet		
STANKOVCI	Velim	Škorića kuće	Ruralno-urbana cjelina	ruralna cjelina	
STANKOVCI	Velim	Crkva sv.Ante	Spomenik graditeljstva	sakralne građevine	
STANKOVCI	Velim	Dvije prapovijesne gomile u Velimskom gaju	Arheološko područje/lokalitet	kopnena arheološka zona/nalazište	
STANKOVCI	Velim	Neolitsko naselje kod bunara Velištak i Širitovac	Arheološko područje/lokalitet	kopnena arheološka zona/nalazište	
STANKOVCI	Velim	Ostaci kaštela Velim	Arheološko područje/lokalitet	kopnena arheološka zona/nalazište	
STANKOVCI	Velim	Ranosrednjovejkovno groblje na položaju Velištak	Arheološko područje/lokalitet	kopnena arheološka zona/nalazište	
STARIGRAD	Starigrad	Crkva sv. Petra	Pojedinačna kulturna dobra	sakralne građevine	Z-1203
STARIGRAD	Starigrad	Većka kula	Pojedinačna kulturna dobra	vojne i obrambene građevine	Z-1204
STARIGRAD	Starigrad	Ostaci crkve sv. Jurja na groblju	Arheološka kulturna dobra	kopnena arheološka zona/nalazište	Z-1205
STARIGRAD	Starigrad	Ruralna cjelina Marasovići	Kulturnopovijesne cjeline	ruralna cjelina	Z-4591
STARIGRAD	Starigrad	Ramići	Ruralno-urbana cjelina	ruralna cjelina	
STARIGRAD	Starigrad	Sklopina	Ruralno-urbana cjelina	ruralna cjelina	
STARIGRAD	Starigrad	Crkva sv. Bogorodice na Velikom Rujnu	Spomenik graditeljstva	sakralne građevine	
STARIGRAD	Starigrad	Kasnoantička utvrda Modrič	Spomenik graditeljstva		
STARIGRAD	Starigrad	Brojne liburnske gradine	Arheološko područje/lokalitet		
STARIGRAD	Starigrad	Rimska nekropola + ostaci antičkog Argyruntuma	Arheološko područje/lokalitet		
STARIGRAD	Starigrad	Milovci	Arheološko područje/lokalitet		
STARIGRAD	Starigrad	Lisarica	Arheološko područje/lokalitet		
STARIGRAD	Starigrad	Ostaci crkava sv. Marije i sv. Ivana Glavosjeka na Malom Libinju	Arheološko područje/lokalitet		
STARIGRAD	Starigrad	Vaganačka pećina	Arheološko područje/lokalitet		
STARIGRAD	Starigrad	Gradina i arheol. ostaci na Velikom Rujnu	Arheološko područje/lokalitet		
STARIGRAD	Starigrad	Mirila na Glavčicama	Spomenički kompleksi/memorijalni	Memorijalna kulturnopovijesna	

GRAD/OPĆINA	NASELJE	NAZIV	VRSTA KULT.DOBRA	KLASIFIKACIJA	OZNAKA
			spomenici/perivoji	cjelina	
STARIGRAD	Starigrad	Mirila na Opuvanom docu	Spomenički kompleksi/memorijalni spomenici/perivoji	Memorijalna kulturnopovijesna cjelina	
STARIGRAD	Starigrad	Mirila na Kruškovcu	Spomenički kompleksi/memorijalni spomenici/perivoji	Memorijalna kulturnopovijesna cjelina	
STARIGRAD	Seline	Župna crkva sv. Marije	Spomenik graditeljstva	sakralne građevine	
STARIGRAD	Seline	Crkva sv. Jakova	Spomenik graditeljstva	sakralne građevine	
STARIGRAD	Seline	Gradina	Arheološko područje/lokalitet		
STARIGRAD	Seline	Rt Pisak	Arheološko područje/lokalitet		
STARIGRAD	Seline	Mirila Magaši, Stanići	Spomenički kompleksi/memorijalni spomenici/perivoji	Memorijalna kulturnopovijesna cjelina	
STARIGRAD	Tribanj	Arheološka zona Sveta Trojica	Arheološka kulturna dobra	kopneno/podvodno arheološka zona/nalazište	Z-6113
STARIGRAD	Tribanj	Crkva sv. Marije Magdalene (Mandaline) u zaseoku Sv. Marija Magdalena (Mandalina)	Pojedinačna kulturna dobra	sakralne građevine	Z-6277
STARIGRAD	Tribanj	Crkva sv. Trojice	Spomenik graditeljstva	sakralne građevine	
STARIGRAD	Tribanj	Crkva sv. Arhanđela Mihaila	Spomenik graditeljstva	sakralne građevine	
STARIGRAD	Tribanj	Crkva sv. Ante Padovanskog	Spomenik graditeljstva	sakralne građevine	
STARIGRAD	Tribanj	Utvrda Paklarić	Spomenik graditeljstva		
STARIGRAD	Tribanj	Gradina	Arheološko područje/lokalitet		
STARIGRAD	Tribanj	Reljina pećina iznad Krušćice	Arheološko područje/lokalitet		
STARIGRAD	Tribanj	Velika i Mala gradina	Arheološko područje/lokalitet		
STARIGRAD	Tribanj	Mirila u i oko Ljubotića	Spomenički kompleksi/memorijalni spomenici/perivoji	Memorijalna kulturnopovijesna cjelina	
STARIGRAD	Tribanj	Mirila Lisarica, Mandalina, Kozjača, Tribanjska draga	Spomenički kompleksi/memorijalni spomenici/perivoji	Memorijalna kulturnopovijesna cjelina	
SUKOŠAN	Debeljak	Arheološki ostaci crkve i groblje na lokalitetu Račice	Arheološka kulturna dobra	kopnena arheološka zona/nalazište	P-6028
SUKOŠAN	Debeljak	Crkva sv. Uznesenja BDM	Spomenik graditeljstva	sakralne građevine	
SUKOŠAN	Debeljak	Pučko graditeljstvo	Ruralno-urbana cjelina		

GRAD/OPĆINA	NASELJE	NAZIV	VRSTA KULT.DOBRA	KLASIFIKACIJA	OZNAKA
SUKOŠAN	Gorica	Crkva sv. Ivana Krstitelja	Spomenik graditeljstva	sakralne građevine	
SUKOŠAN	Gorica	Pučko graditeljstvo	Ruralno-urbana cjelina		
SUKOŠAN	Gorica	Gradina Vrčevo	Arheološko područje/lokalitet		
SUKOŠAN	Sukošan	Crkva Gospe od Milosrđa	Pojedinačna kulturna dobra	sakralne građevine	Z-1206
SUKOŠAN	Sukošan	Antičke pristanišne instalacije	Arheološka kulturna dobra	podvodna arheološka zona/nalazište	Z-29
SUKOŠAN	Sukošan	Kulturno-povijesna cjelina Sukošan	Kulturnopovijesne cjeline	ruralna cjelina	Z-3082
SUKOŠAN	Sukošan	Obrambeno ziđe	Spomenik graditeljstva		
SUKOŠAN	Sukošan	Župna crkva sv. Kasijana	Spomenik graditeljstva	sakralne građevine	
SUKOŠAN	Sukošan	Crkva sv. Martina	Spomenik graditeljstva	sakralne građevine	
SUKOŠAN	Sukošan	ostaci ljetnikovca Valaresso	Arheološko područje/lokalitet		
SUKOŠAN	Sukošan	Ostaci akvedukta	Arheološko područje/lokalitet		
SUKOŠAN	Sukošan	Položaji Crkvina i Zgon	Arheološko područje/lokalitet		
SUKOŠAN	Sukošan	Arheološko nalazište Barbir na dijelu k.č. 9007/1, 9007/2 i dr. u k.o. Sukošan	Arheološko područje/lokalitet		
SVETI FILIP I JAKOV	Sveti Filip i Jakov	Crkva sv. Roka (sv. Mihovil)	Pojedinačna kulturna dobra	sakralne građevine	Z-1228
SVETI FILIP I JAKOV	Sveti Filip i Jakov	Kulturno-povijesna cjelina naselja Sv. Filipa i Jakova	Kulturnopovijesne cjeline	urbana cjelina	Z-2964
SVETI FILIP I JAKOV	Sveti Filip i Jakov	Stara župna crkva sv. Mihovila	Pojedinačna kulturna dobra	sakralne građevine	Z-3207
SVETI FILIP I JAKOV	Sveti Filip i Jakov	Dvorine - ostatci Rogovskoga dvora	Arheološka kulturna dobra	kopnena arheološka zona/nalazište	Z-3396
SVETI FILIP I JAKOV	Sveti Filip i Jakov	Ostaci antičke rustične vile s pristaništem	Arheološka kulturna dobra	podvodna arheološka zona/nalazište	Z-44
SVETI FILIP I JAKOV	Sveti Filip i Jakov	Kuća Eškinja	Spomenik graditeljstva		
SVETI FILIP I JAKOV	Sveti Filip i Jakov	Ljetnikovac Borelli	Spomenik graditeljstva		
SVETI FILIP I JAKOV	Sveti Filip i Jakov	Ulica i Vlaka	Ruralno-urbana cjelina		
SVETI FILIP I JAKOV	Sveti Filip i Jakov	pučko graditeljstvo Baturov stan	Ruralno-urbana cjelina		
SVETI FILIP I JAKOV	Sveti Filip i Jakov	pučko graditeljstvo Kutijin stan	Ruralno-urbana cjelina		

GRAD/OPĆINA	NASELJE	NAZIV	VRSTA KULT.DOBRA	KLASIFIKACIJA	OZNAKA
SVETI FILIP I JAKOV	Sveti Filip i Jakov	pučko graditeljstvo Prtenjače	Ruralno-urbana cjelina		
SVETI FILIP I JAKOV	Sveti Filip i Jakov	Kapelica	Arheološko područje/lokalitet		
SVETI FILIP I JAKOV	Sveti Filip i Jakov	Vilišnice	Arheološko područje/lokalitet		
SVETI FILIP I JAKOV	Sveti Filip i Jakov	Ostaci akvedukta	Arheološko područje/lokalitet		
SVETI FILIP I JAKOV	Raštane Donje	pučko graditeljstvo Galešići	Ruralno-urbana cjelina		
SVETI FILIP I JAKOV	Raštane Donje	pučko graditeljstvo Deme	Ruralno-urbana cjelina		
SVETI FILIP I JAKOV	Raštane Donje	Crkva sv. Ivana Krstitelja	Spomenik graditeljstva	sakralne građevine	
SVETI FILIP I JAKOV	Raštane Donje	Podjaruge	Arheološko područje/lokalitet		
SVETI FILIP I JAKOV	Raštane Donje	Arheološki ostaci crkve	Arheološko područje/lokalitet		
SVETI FILIP I JAKOV	Raštane Gornje	pučko graditeljstvo Lužine	Ruralno-urbana cjelina		
SVETI FILIP I JAKOV	Raštane Gornje	pučko graditeljstvo Mikulići	Ruralno-urbana cjelina		
SVETI FILIP I JAKOV	Raštane Gornje	pučko graditeljstvo Viterinc	Ruralno-urbana cjelina		
SVETI FILIP I JAKOV	Raštane Gornje	Crkva sv. Jurja	Spomenik graditeljstva	sakralne građevine	
SVETI FILIP I JAKOV	Raštane Gornje	Grudine	Arheološko područje/lokalitet		
SVETI FILIP I JAKOV	Raštane Gornje	Ostaci crkve sv. Jure na položaju Crkvine	Arheološko područje/lokalitet		
SVETI FILIP I JAKOV	Raštane Gornje	Crkvine (Tičevo)	Arheološko područje/lokalitet		
SVETI FILIP I JAKOV	Raštane Gornje	Veterinc	Arheološko područje/lokalitet		
SVETI FILIP I JAKOV	Sikovo	pučko graditeljstvo Zubčići	Ruralno-urbana cjelina		
SVETI FILIP I JAKOV	Sikovo	pučko graditeljstvo Eškinjev stan	Ruralno-urbana cjelina		
SVETI FILIP I JAKOV	Sikovo	Crkva sv. Nikole	Spomenik graditeljstva	sakralne građevine	
SVETI FILIP I JAKOV	Sikovo	Crkvina i Koinka podno brda Osridak	Arheološko područje/lokalitet		
SVETI FILIP I JAKOV	Sv. Petar	pučko graditeljstvo kuća Colić	Ruralno-urbana cjelina		
SVETI FILIP I JAKOV	Sv. Petar	Crkva sv. Petra	Spomenik graditeljstva	sakralne građevine	
SVETI FILIP I JAKOV	Sv. Petar	Pećina Buta	Arheološko područje/lokalitet		
SVETI FILIP I JAKOV	Sv. Petar	Kulina	Arheološko područje/lokalitet		

GRAD/OPĆINA	NASELJE	NAZIV	VRSTA KULT.DOBRA	KLASIFIKACIJA	OZNAKA
SVETI FILIP I JAKOV	Sv. Petar	Gradina Pećina	Arheološko područje/lokalitet		
SVETI FILIP I JAKOV	Sv. Petar	Vukašinov krug	Arheološko područje/lokalitet		
SVETI FILIP I JAKOV	Sv. Petar	Ostaci akvedukta, rimska zgrada blizu akvedukta	Arheološko područje/lokalitet		
SVETI FILIP I JAKOV	Turanj	Arheološko nalazište Tukljača	Arheološka kulturna dobra	kopnena arheološka zona/nalazište	
SVETI FILIP I JAKOV	Turanj	Arheološko nalazište Kapitul-Žankovac	Arheološka kulturna dobra	kopnena arheološka zona/nalazište	P-6005
SVETI FILIP I JAKOV	Turanj	Ostaci antičke arhitekture	Arheološka kulturna dobra	podvodna arheološka zona/nalazište	Z-16
SVETI FILIP I JAKOV	Turanj	Crkva sv. Andrije	Pojedinačna kulturna dobra	sakralne građevine	Z-2628
SVETI FILIP I JAKOV	Turanj	Crkva Uznesenja Blažene Djevice Marije na groblju	Pojedinačna kulturna dobra	sakralne građevine	Z-2806
SVETI FILIP I JAKOV	Turanj	Kula	Pojedinačna kulturna dobra	vojne i obrambene građevine	Z-3018
SVETI FILIP I JAKOV	Turanj	Kulturno povijesna cjelina mjesta Turanj	Kulturnopovijesne cjeline	ruralna cjelina	Z-4009
SVETI FILIP I JAKOV	Turanj	Arheološko nalazište Gradina	Arheološka kulturna dobra	kopnena arheološka zona/nalazište	Z-4092
SVETI FILIP I JAKOV	Turanj	Zaseok Mandići i kula Fortica na otoku Babcu	Kulturnopovijesne cjeline	ruralna cjelina	Z-4097
SVETI FILIP I JAKOV	Turanj	Ostaci antičkog pristaništa	Arheološka kulturna dobra	podvodna arheološka zona/nalazište	Z-76
SVETI FILIP I JAKOV	Turanj	Crkva Gospe od Karmela	Spomenik graditeljstva	sakralne građevine	
SVETI FILIP I JAKOV	Turanj	Svjetionik na Babcu	Spomenik graditeljstva		
SVETI FILIP I JAKOV	Turanj	Crni krug	Arheološko područje/lokalitet		
SVETI FILIP I JAKOV	Turanj	otočić Babac	Arheološko područje/lokalitet		
SVETI FILIP I JAKOV	Turanj	Arheološki ostaci crkve na Babcu	Arheološko područje/lokalitet		
SVETI FILIP I JAKOV	Turanj	Tumuli na otoku Galešnjaku	Arheološko područje/lokalitet		
ŠKABRNJA	Škabrnja	Crkva sv. Luke na groblju	Pojedinačna kulturna dobra	sakralne građevine	Z-1207
ŠKABRNJA	Škabrnja	Crkva sv. Marije na Ambaru	Pojedinačna kulturna dobra	sakralne građevine	Z-1332
ŠKABRNJA	Škabrnja	pučko graditeljstvo	Ruralno-urbana cjelina		

GRAD/OPĆINA	NASELJE	NAZIV	VRSTA KULT.DOBRA	KLASIFIKACIJA	OZNAKA
ŠKABRNJA	Škabrnja	Župna crkva Uznesenja BDM	Spomenik graditeljstva	sakralne građevine	
ŠKABRNJA	Škabrnja	Glavučurak – starohrvatsko groblje	Arheološko područje/lokalitet		
ŠKABRNJA	Škabrnja	Ražovljeva glavica	Arheološko područje/lokalitet		
ŠKABRNJA	Prkos	pučko graditeljstvo Bakmazovi dvori	Ruralno-urbana cjelina		
TKON	Tkon	Utvrda Pustograd	Arheološka kulturna dobra	kopnena arheološka zona/nalazište	Z-3431
TKON	Tkon	Crkva sv.Tome Apostola	Pojedinačna kulturna dobra	sakralne građevine	Z-5978
TKON	Tkon	Crkva Gospe Žalosne	Pojedinačna kulturna dobra	sakralne građevine	Z-6444
TKON	Tkon	Crkva sv. Antuna Opata	Pojedinačna kulturna dobra	sakralne građevine	Z-6475
TKON	Tkon	Sklop poljskih kućica – bunja po polju istočno od mjesta	Ruralno-urbana cjelina		
TKON	Tkon	Župna crkva sv. Tome	Spomenik graditeljstva	sakralne građevine	
TKON	Tkon	Crkva sv. Antuna Opata	Spomenik graditeljstva	sakralne građevine	
TKON	Tkon	Ljetnikovac De Erco	Spomenik graditeljstva		
TKON	Tkon	Pećina Pečnje	Arheološko područje/lokalitet		
TKON	Tkon	Bunar Studenac	Arheološko područje/lokalitet		
TKON	Tkon	Velika i Mala gomilica na brdu Gomilice	Arheološko područje/lokalitet		
TKON	Tkon	Položaj Poljane	Arheološko područje/lokalitet		
TKON	Tkon	Humak na brežuljku Gominjak	Arheološko područje/lokalitet		
TKON	Tkon	Rustička vila na rtu Sovinj	Arheološko područje/lokalitet		
TKON	Tkon	Otočić Galešnjak	Arheološko područje/lokalitet		
TKON	Tkon	Otočić Sv. Katarina s ostacima crkve	Arheološko područje/lokalitet		
TKON	Ugrinić	Samostan sv. Kuzme i Damjana	Pojedinačna kulturna dobra	sakralni kompleksi	Z-1229, N-37
TKON	Ugrinić	Veliki tor (Ugrinići)	Pojedinačna kulturna dobra	vojne i obrambene građevine	Z-4098
VIR	Vir	Utvrda "Kaštelina"	Arheološka kulturna dobra	kopnena arheološka zona/nalazište	Z-3025
VIR	Vir	pučko graditeljstvo	Ruralno-urbana cjelina		
VIR	Vir	Župna crkva sv. Jurja	Spomenik graditeljstva	sakralne građevine	

GRAD/OPĆINA	NASELJE	NAZIV	VRSTA KULT.DOBRA	KLASIFIKACIJA	OZNAKA
VIR	Vir	Crkva sv. Ivana	Spomenik graditeljstva	sakralne građevine	
VIR	Vir	Svjetionik Vir	Spomenik graditeljstva		
VIR	Vir	uvala Srpljica	Arheološko područje/lokalitet		
VIR	Vir	Bandira	Arheološko područje/lokalitet		
VIR	Vir	Ostaci crkve na položaju Smratine	Arheološko područje/lokalitet		
VIR	Vir	Gradina u Gaju	Arheološko područje/lokalitet		
VIR	Vir	Ostaci kapelice sv. Nikole	Arheološko područje/lokalitet		
VIR	Vir	Gračić-Križice-Gajine	Arheološko područje/lokalitet		
VIR	Vir	Vranjak	Arheološko područje/lokalitet		
VRSI	Vrsi	Crkva sv. Jakova	Pojedinačna kulturna dobra	sakralne građevine	Z-1208
VRSI	Vrsi	Crkva Gospe od Zečeva	Pojedinačna kulturna dobra	sakralne građevine	Z-1210
VRSI	Vrsi	Ostaci crkve sv. Lovre	Arheološka kulturna dobra	kopnena arheološka zona/nalazište	Z-4537
VRSI	Vrsi	Ostaci pučke arhitketure u jezgri mjesta Vrsi	Ruralno-urbana cjelina		
VRSI	Vrsi	Župna crkva sv. Mihovila	Spomenik graditeljstva	sakralne građevine	
VRSI	Vrsi	Gradina	Arheološko područje/lokalitet		
VRSI	Vrsi	Ostaci crkve sv. Tome	Arheološko područje/lokalitet		
VRSI	Vrsi	Ostaci crkve sv. Mihovila na groblju	Arheološko područje/lokalitet		
VRSI	Vrsi	Ostaci crkve sv. Paškvalina na otočiću Sikavcu	Arheološko područje/lokalitet		
VRSI	Vrsi	Neolitički lokalitet kod ostataka crkve sv.Tome	Arheološko područje/lokalitet		
VRSI	Poljica	Crkva sv. Mihovila	Spomenik graditeljstva	sakralne građevine	
ZADAR	Babindub	Crkva sv. Petra i Pavla	Spomenik graditeljstva		
ZADAR	Brgulje	pučko graditeljstvo:Giričić	Ruralno-urbana cjelina		
ZADAR	Brgulje	pučko graditeljstvo:Sabljić	Ruralno-urbana cjelina		
ZADAR	Brgulje	pučko graditeljstvo:Maletić	Ruralno-urbana cjelina		
ZADAR	Brgulje	pučko graditeljstvo:Mljačić	Ruralno-urbana cjelina		

GRAD/OPĆINA	NASELJE	NAZIV	VRSTA KULT.DOBRA	KLASIFIKACIJA	OZNAKA
ZADAR	Brgulje	Crkva sv. Andrije	Spomenik graditeljstva		
ZADAR	Brgulje	Karniški Varh	Arheološko područje/lokalitet		
ZADAR	Brgulje	Gračina	Arheološko područje/lokalitet		
ZADAR	Brgulje	Lokardenik	Arheološko područje/lokalitet		
ZADAR	Crno	Crkva sv. Nikole	Pojedinačna kulturna dobra	sakralne građevine	Z-1330
ZADAR	Crno	Arheološki ostaci crkve na položaju Musapstan	Arheološka kulturna dobra	kopnena arheološka zona/nalazište	Z-4011
ZADAR	Crno	Nekoliko pučkih dvorova	Spomenik graditeljstva		
ZADAR	Kožino	Ruralna cjelina	Ruralno-urbana cjelina		
ZADAR	Kožino	Župna crkva sv. Mihovila Arhanđela	Spomenik graditeljstva		
ZADAR	Kožino	Crkva sv. Tome	Spomenik graditeljstva		
ZADAR	Kožino	Ostaci antičke vile	Arheološko područje/lokalitet		
ZADAR	Kožino	Grobni humci	Arheološko područje/lokalitet		
ZADAR	Ist	pučko graditeljstvo: Smoljan	Ruralno-urbana cjelina		
ZADAR	Ist	pučko graditeljstvo: Segarić (Catarin)	Ruralno-urbana cjelina		
ZADAR	Ist	pučko graditeljstvo: Komač	Ruralno-urbana cjelina		
ZADAR	Ist	pučko graditeljstvo: Gojdanić	Ruralno-urbana cjelina		
ZADAR	Ist	pučko graditeljstvo: Smoljan (uvala Široka)	Ruralno-urbana cjelina		
ZADAR	Ist	pučko graditeljstvo: Segarić (Tomin)	Ruralno-urbana cjelina		
ZADAR	Ist	Župna crkva sv. Nikole	Spomenik graditeljstva		
ZADAR	Ist	Kapela Gospe od Sniga	Spomenik graditeljstva		
ZADAR	Ist	Gračina	Arheološko područje/lokalitet		
ZADAR	Ist	Jabučina	Arheološko područje/lokalitet		
ZADAR	Ist	Vela Tramerka	Arheološko područje/lokalitet		
ZADAR	Mali Iž	Graditeljski sklop ljetnikovac Begna (Turan)	Pojedinačna kulturna dobra	stambene građevine	P-6181
ZADAR	Mali Iž	Crkva sv. Marije	Pojedinačna kulturna dobra	sakralne građevine	Z-1562
ZADAR	Mali Iž	Povijesna jezgra :	Ruralno-urbana cjelina		

GRAD/OPĆINA	NASELJE	NAZIV	VRSTA KULT.DOBRA	KLASIFIKACIJA	OZNAKA
		Makovac			
ZADAR	Mali Iž	Povijesna jezgra : Porovac	Ruralno-urbana cjelina		
ZADAR	Mali Iž	Povijesna jezgra : Mućel	Ruralno-urbana cjelina		
ZADAR	Mali Iž	Župna crkva Uznesenja BDM	Spomenik graditeljstva		
ZADAR	Mali Iž	Kapela sv. Ane	Spomenik graditeljstva		
ZADAR	Mali Iž	Dvor porodice Canegietti	Spomenik graditeljstva		
ZADAR	Mali Iž	Gračišće	Arheološko područje/lokalitet		
ZADAR	Mali Iž	Knež – ostaci Crkve sv. Marije	Arheološko područje/lokalitet		
ZADAR	Mali Iž	Kapelice	Arheološko područje/lokalitet		
ZADAR	Mali Iž	Spomenik palim borcima i žrtvama fašističkog terora na Knežu	Spomenički kompleksi/memorijalni spomenici/perivoji		
ZADAR	Molat	Antički brodolom s teretom tegula kod Molata	Arheološka kulturna dobra	podvodna arheološka zona/nalazište	P-6078
ZADAR	Molat	Povijesno-memorijalna cjelina bivšeg koncentracijskog logora	Kulturnopovijesne cjeline	memorijalna cjelina	Z-7029
ZADAR	Molat	pučko graditeljstvo: kuća Magaš	Ruralno-urbana cjelina		
ZADAR	Molat	pučko graditeljstvo: kuća Mračić	Ruralno-urbana cjelina		
ZADAR	Molat	pučko graditeljstvo: kuća Bašić	Ruralno-urbana cjelina		
ZADAR	Molat	pučko graditeljstvo: kuća Mračić	Ruralno-urbana cjelina		
ZADAR	Molat	pučko graditeljstvo: kuća Matešić	Ruralno-urbana cjelina		
ZADAR	Molat	pučko graditeljstvo: kuća Mikulićin	Ruralno-urbana cjelina		
ZADAR	Molat	pučko graditeljstvo: kuća Španić	Ruralno-urbana cjelina		
ZADAR	Molat	pučko graditeljstvo: kuća Matulić	Ruralno-urbana cjelina		
ZADAR	Molat	pučko graditeljstvo: kuća Španić	Ruralno-urbana cjelina		
ZADAR	Molat	pučko graditeljstvo: kuća Pavlov	Ruralno-urbana cjelina		
ZADAR	Molat	pučko graditeljstvo: kuća Lovretić	Ruralno-urbana cjelina		
ZADAR	Molat	pučko graditeljstvo:	Ruralno-urbana cjelina		

GRAD/OPĆINA	NASELJE	NAZIV	VRSTA KULT.DOBRA	KLASIFIKACIJA	OZNAKA
		kuća Matešić (Lučina)			
ZADAR	Molat	pučko graditeljstvo: kuća Mavar	Ruralno-urbana cjelina		
ZADAR	Molat	Župna crkva Pohođenja BDM	Spomenik graditeljstva		
ZADAR	Molat	Kapelica Gospe Karmelske	Spomenik graditeljstva		
ZADAR	Molat	Kaštel Kaštelanić	Spomenik graditeljstva		
ZADAR	Molat	Ljetnikovac Abelić	Spomenik graditeljstva		
ZADAR	Molat	Ljetnikovac Lantana	Spomenik graditeljstva		
ZADAR	Molat	Manastirina	Arheološko područje/lokalitet		
ZADAR	Molat	Straža	Arheološko područje/lokalitet		
ZADAR	Molat	Dražice	Arheološko područje/lokalitet		
ZADAR	Molat	Bavkul	Arheološko područje/lokalitet		
ZADAR	Molat	Lučina	Arheološko područje/lokalitet		
ZADAR	Olib	Obrambena kula „Kastel"	Pojedinačna kulturna dobra	vojne i obrambene građevine	Z-4339
ZADAR	Olib	dio povijesne jezgre	Ruralno-urbana cjelina		
ZADAR	Olib	Gospodarov dvor (Filippi)	Ruralno-urbana cjelina		
ZADAR	Olib	Škalkov dvor (Poljanov) – mlin za masline	Ruralno-urbana cjelina		
ZADAR	Olib	Andrinov dvor	Ruralno-urbana cjelina		
ZADAR	Olib	Matkov dvor	Ruralno-urbana cjelina		
ZADAR	Olib	Lukin i Lovretin dvor	Ruralno-urbana cjelina		
ZADAR	Olib	Škrabujev dvor	Ruralno-urbana cjelina		
ZADAR	Olib	Kršuljev dvor	Ruralno-urbana cjelina		
ZADAR	Olib	Banduljov dvor	Ruralno-urbana cjelina		
ZADAR	Olib	Poljanov dvor	Ruralno-urbana cjelina		
ZADAR	Olib	Cukrov dvor	Ruralno-urbana cjelina		
ZADAR	Olib	Bondulića dvor	Ruralno-urbana cjelina		
ZADAR	Olib	Žurin dvor	Ruralno-urbana cjelina		
ZADAR	Olib	Stipanjov dvor	Ruralno-urbana cjelina		
ZADAR	Olib	Gorkov dvor	Ruralno-urbana cjelina		
ZADAR	Olib	Škalov dvor	Ruralno-urbana cjelina		
ZADAR	Olib	Budešin dvor	Ruralno-urbana cjelina		
ZADAR	Olib	Župna crkva Uznesenja BDM	Spomenik graditeljstva		
ZADAR	Olib	Crkva sv. Stošije	Spomenik graditeljstva		

GRAD/OPĆINA	NASELJE	NAZIV	VRSTA KULT.DOBRA	KLASIFIKACIJA	OZNAKA
ZADAR	Olib	Crkva sv. Roka	Spomenik graditeljstva		
ZADAR	Olib	Crkva sv. Nikole	Spomenik graditeljstva		
ZADAR	Olib	Banjve	Arheološko područje/lokalitet		
ZADAR	Olib	Mirine	Arheološko područje/lokalitet		
ZADAR	Olib	rt Zubinin	Arheološko područje/lokalitet		
ZADAR	Olib	rt Ploče	Arheološko područje/lokalitet		
ZADAR	Petrčane	Ostaci crkve sv. Bartula	Arheološka kulturna dobra	kopnena arheološka zona/nalazište	Z-1199
ZADAR	Petrčane	Povijesna jezgra	Ruralno-urbana cjelina		
ZADAR	Petrčane	Župna crkva sv. Ivana i Pavla	Spomenik graditeljstva		
ZADAR	Premuda	Crkva sv. Ciriaka (Kiriak, Krial, Kriaka)	Pojedinačna kulturna dobra	sakralne građevine	Z-4255
ZADAR	Premuda	Crkva Rođenje Blažene Djevice Marije (sv. Jakov)	Pojedinačna kulturna dobra	sakralne građevine	Z-4257
ZADAR	Premuda	Komunjski magazin (Stara uljara)	Pojedinačna kulturna dobra	gospodarske građevine	Z-5737
ZADAR	Premuda	Olupina ratnog broda "Szent Istvan"	Arheološka kulturna dobra	podvodna arheološka zona/nalazište	Z-67
ZADAR	Premuda	Povijesna jezgra	Ruralno-urbana cjelina		
ZADAR	Premuda	Pučko graditeljstvo:Kuća Bujačić	Ruralno-urbana cjelina		
ZADAR	Premuda	Pučko graditeljstvo:Smirčićev dvor	Ruralno-urbana cjelina		
ZADAR	Premuda	Pučko graditeljstvo:Mikulićev dvor	Ruralno-urbana cjelina		
ZADAR	Premuda	Pučko graditeljstvo:Kovačijev dvor	Ruralno-urbana cjelina		
ZADAR	Premuda	Pučko graditeljstvo:Šimunov dvor	Ruralno-urbana cjelina		
ZADAR	Premuda	Pučko graditeljstvo:Kuća Jadrošić	Ruralno-urbana cjelina		
ZADAR	Premuda	Lovrovićev dvor	Spomenik graditeljstva		
ZADAR	Premuda	Telesmanićev dvor	Spomenik graditeljstva		
ZADAR	Premuda	Besarov dvor	Spomenik graditeljstva		

GRAD/OPĆINA	NASELJE	NAZIV	VRSTA KULT.DOBRA	KLASIFIKACIJA	OZNAKA
ZADAR	Premuda	Pastirsko	Arheološko područje/lokalitet		
ZADAR	Premuda	Kalpić	Arheološko područje/lokalitet		
ZADAR	Premuda	Greben Plitka sika i Masarine	Arheološko područje/lokalitet		
ZADAR	Premuda	Otočić Kamenjak	Arheološko područje/lokalitet		
ZADAR	Premuda	"Garška crkva	Arheološko područje/lokalitet		
ZADAR	Rava Mala	Više pučkih dvorova	Ruralno-urbana cjelina		
ZADAR	Rava Mala	Kapela sv. Petra	Spomenik graditeljstva		
ZADAR	Rava Vela	Više pučkih dvorova	Ruralno-urbana cjelina		
ZADAR	Rava Vela	Crkva Uznesenja BDM	Spomenik graditeljstva		
ZADAR	Rava Vela	Dvorić	Arheološko područje/lokalitet		
ZADAR	Silba	Ostaci niza brodoloma	Arheološka kulturna dobra	podvodna arheološka zona/nalazište	Z-3021
ZADAR	Silba	Crkva Blažene Gospe od Karmela	Pojedinačna kulturna dobra	sakralne građevine	Z-4256
ZADAR	Silba	Kapetanska kuća Marinić s Toretom	Pojedinačna kulturna dobra	stambene građevine	Z-6826
ZADAR	Silba	pučko graditeljstvo: više pučkih dvorova	Ruralno-urbana cjelina		
ZADAR	Silba	Župna crkva Porođenja BDM	Spomenik graditeljstva		
ZADAR	Silba	Župna crkva Porođenja BDM	Spomenik graditeljstva		
ZADAR	Silba	Crkva sv. Ivana Krstitelja	Spomenik graditeljstva		
ZADAR	Silba	Crkva Gospe od Žalosti	Spomenik graditeljstva		
ZADAR	Silba	Crkva sv. Ante Padovanskog	Spomenik graditeljstva		
ZADAR	Silba	Crkva sv. Marka na groblju	Spomenik graditeljstva		
ZADAR	Silba	Kuća Brnetić	Spomenik graditeljstva		
ZADAR	Silba	Kuća Supičić	Spomenik graditeljstva		
ZADAR	Silba	Kuća Silvestrić	Spomenik graditeljstva		
ZADAR	Silba	Stražarnica	Arheološko područje/lokalitet		
ZADAR	Silba	Ostaci vjetrenjače	Arheološko područje/lokalitet		
	Silba	Ostaci pristaništa u uvali Pocukmarak	Arheološko područje/lokalitet		~~P-3306~~
ZADAR	Silba	Ostaci kaštela Toreta	Arheološko područje/lokalitet		

GRAD/OPĆINA	NASELJE	NAZIV	VRSTA KULT.DOBRA	KLASIFIKACIJA	OZNAKA
ZADAR	Škarda	Pučko graditeljstvo	Ruralno-urbana cjelina		
ZADAR	Škarda	Crkva sv. Andrije	Spomenik graditeljstva		
ZADAR	Škarda	Kaštel Hellenbach	Spomenik graditeljstva		
ZADAR	Škarda	Uvala griparica – antički brodolom	Arheološko područje/lokalitet		
ZADAR	Veli Iž	Kulturno-prosvjetni dom "Sloga"	Pojedinačna kulturna dobra	javne građevine	Z-4949
ZADAR	Veli Iž	Povijesna jezgra	Ruralno-urbana cjelina		
ZADAR	Veli Iž	Župna crkva sv. Petra i Pavla	Spomenik graditeljstva		
ZADAR	Veli Iž	Crkva sv. Roka	Spomenik graditeljstva		
ZADAR	Veli Iž	Dvor porodice Fanfogna	Spomenik graditeljstva		
ZADAR	Veli Iž	Kuća Banić zvana "Biskupija	Spomenik graditeljstva		
ZADAR	Veli Iž	Veli Opaćac	Arheološko područje/lokalitet		
ZADAR	Veli Iž	Košljin	Arheološko područje/lokalitet		
ZADAR	Veli Iž	Mali Opaćac	Arheološko područje/lokalitet		
ZADAR	Veli Iž	Spomenik palim borcima na Slancu	Spomenički kompleksi/memorijalni spomenici/perivoji		
ZADAR	Veli Iž	Spomenik žrtvama fašizma	Spomenički kompleksi/memorijalni spomenici/perivoji		
ZADAR	Zadar	Upravna zgrada Opće bolnice Zadar	Pojedinačna kulturna dobra	javne građevine	P-6545
ZADAR	Zadar	Mali arsenal	Pojedinačna kulturna dobra		Z-7572
ZADAR	Zadar	Crkva sv. Petra	Pojedinačna kulturna dobra	sakralne građevine	Z-1189
ZADAR	Zadar	Crkva sv. Martina	Pojedinačna kulturna dobra	sakralne građevine	Z-1190
ZADAR	Zadar	Crkva Gospe od Ružarija	Pojedinačna kulturna dobra	sakralne građevine	Z-1191
ZADAR	Zadar	Kula	Pojedinačna kulturna dobra	vojne i obrambene građevine	Z-1193
ZADAR	Zadar	Crkva Uznesenja Blažene Djevice Marije i groblje	Pojedinačna kulturna dobra	sakralni kompleksi	Z-1194
ZADAR	Zadar	Crkva sv. Šimuna i Jude Tadeja	Pojedinačna kulturna dobra	sakralne građevine	Z-1329
ZADAR	Zadar	Ostaci samostana sv. Nikole sa crkvom i zvonikom	Pojedinačna kulturna dobra	sakralni kompleksi	Z-1337
ZADAR	Zadar	Crkva sv. Ivana	Pojedinačna kulturna	sakralne građevine	Z-1338

GRAD/OPĆINA	NASELJE	NAZIV	VRSTA KULT.DOBRA	KLASIFIKACIJA	OZNAKA
		Krstitelja	dobra		
ZADAR	Zadar	Ostatci crkve sv. Marine	Arheološka kulturna dobra	kopnena arheološka zona/nalazište	Z-2625
ZADAR	Zadar	Crkva Uznesenja Blažene Djevice Marije (Gospa Maslinska)	Pojedinačna kulturna dobra	sakralne građevine	Z-2627
ZADAR	Zadar	Fontana "Carska fontana"	Pojedinačna kulturna dobra	javna plastika	Z-3019
ZADAR	Zadar	Kulturno-povijesna cjelina Diklo	Kulturnopovijesne cjeline	urbana cjelina	Z-3167
ZADAR	Zadar	Kulturno-povijesna cjelina grada Zadra	Kulturnopovijesne cjeline	urbana cjelina	Z-3409
ZADAR	Zadar	Sklop zgrada nekadašnje Preparandije i Tvornice duhana	Pojedinačna kulturna dobra	industrijske građevine	Z-5812
ZADAR	Zadar	Kompleks Namjesništva (bivše Providurove i Kneževe palače)	Pojedinačna kulturna dobra	javne građevine	Z-7106
ZADAR	Zadar	Palača Ghirardini	Pojedinačna kulturna dobra	stambene građevine	Z-737
ZADAR	Zadar	Veliki Arsenal	Pojedinačna kulturna dobra	industrijske građevine	Z-738
ZADAR	Zadar	Crkva sv. Andrije i sv. Petra Starog	Pojedinačna kulturna dobra	sakralne građevine	Z-739
ZADAR	Zadar	Crkva sv. Mihovila i samostan franjevaca	Pojedinačna kulturna dobra	sakralni kompleksi	Z-740
ZADAR	Zadar	Crkva sv. Marije i samostan benediktinki	Pojedinačna kulturna dobra	sakralni kompleksi	Z-741
ZADAR	Zadar	Crkva sv. Frane i samostan franjevaca	Pojedinačna kulturna dobra	sakralni kompleksi	Z-742
ZADAR	Zadar	Crkva sv. Dominika i ostaci samostana	Pojedinačna kulturna dobra	sakralni kompleksi	Z-743
ZADAR	Zadar	Palača Petrizio	Pojedinačna kulturna dobra	stambeno-poslovne građevine	Z-744
ZADAR	Zadar	Palača Nassis	Pojedinačna kulturna dobra	stambene građevine	Z-745
ZADAR	Zadar	Palača Grisogono	Pojedinačna kulturna dobra	stambene građevine	Z-746
ZADAR	Zadar	Palača Fozze	Pojedinačna kulturna dobra	stambene građevine	Z-747
ZADAR	Zadar	Palača Borelli	Pojedinačna kulturna dobra	stambene građevine	Z-748
ZADAR	Zadar	Ostaci crkve sv. Tome	Pojedinačna kulturna dobra	sakralne građevine	Z-749
ZADAR	Zadar	Ostaci crkve sv. Stošije	Arheološka kulturna dobra	kopnena arheološka zona/nalazište	Z-750

GRAD/OPĆINA	NASELJE	NAZIV	VRSTA KULT.DOBRA	KLASIFIKACIJA	OZNAKA
ZADAR	Zadar	Ostaci crkve sv. Lovre	Arheološka kulturna dobra	kopnena arheološka zona/nalazište	Z-751
ZADAR	Zadar	Ostaci crkve Stomorica (S. Maria de Pusterla)	Arheološka kulturna dobra	kopnena arheološka zona/nalazište	Z-753
ZADAR	Zadar	Kompleks ženskog odgajališta sv. Dimitrija	Pojedinačna kulturna dobra	javne građevine	Z-754
ZADAR	Zadar	Kompleks stare bolnice	Pojedinačna kulturna dobra	javne građevine	Z-755
ZADAR	Zadar	Gradsko groblje	Pojedinačna kulturna dobra	memorijalne građevine	Z-756
ZADAR	Zadar	Gradska straža	Pojedinačna kulturna dobra	javne građevine	Z-757
ZADAR	Zadar	Gradska loža	Pojedinačna kulturna dobra	javne građevine	Z-758
ZADAR	Zadar	Episkopalni kompleks	Pojedinačna kulturna dobra	sakralni kompleksi	Z-759
ZADAR	Zadar	Crkva sv. Šimuna	Pojedinačna kulturna dobra	sakralne građevine	Z-760
ZADAR	Zadar	Crkva sv. Krševana	Pojedinačna kulturna dobra	sakralne građevine	Z-761
ZADAR	Zadar	Crkva sv. Ilije i zgrada uz nju	Pojedinačna kulturna dobra	sakralni kompleksi	Z-762
ZADAR	Zadar	Crkva Gospe od Kaštela (Gospe od Zdravlja)	Pojedinačna kulturna dobra	sakralne građevine	Z-763
ZADAR	Zadar	Citadela	Pojedinačna kulturna dobra	vojne i obrambene građevine	Z-764
ZADAR	Zadar	Crkva Gospe Loretske	Pojedinačna kulturna dobra	sakralne građevine	Z-765
ZADAR	Zadar	Ostaci crkve sv. Klimenta	Arheološka kulturna dobra	kopnena arheološka zona/nalazište	Z-752
ZADAR	Zadar	Puntamika	Ruralno-urbana cjelina		
ZADAR	Zadar	Arbanasi	Ruralno-urbana cjelina		
ZADAR	Zadar	Dračevac Zadarski	Ruralno-urbana cjelina		
ZADAR	Zadar	Ploče - Stipčević dvor	Ruralno-urbana cjelina		
ZADAR	Zadar	Gradski bedemi	Spomenik graditeljstva		
ZADAR	Zadar	Palača Detrico	Spomenik graditeljstva		
ZADAR	Zadar	Palača Califfi	Spomenik graditeljstva		
ZADAR	Zadar	Palača Camerlengho	Spomenik graditeljstva		
ZADAR	Zadar	Palača Papafava	Spomenik graditeljstva		
ZADAR	Zadar	Palača Fanfogna	Spomenik graditeljstva		
ZADAR	Zadar	Kuća Gonano	Spomenik graditeljstva		
ZADAR	Zadar	Kaštel obitelji Strmić u Diklu	Spomenik graditeljstva		

GRAD/OPĆINA	NASELJE	NAZIV	VRSTA KULT.DOBRA	KLASIFIKACIJA	OZNAKA
ZADAR	Zadar	Kuća Bezić	Spomenik graditeljstva		
ZADAR	Zadar	Svjetionik Oštri rat	Spomenik graditeljstva		
ZADAR	Zadar	Okolina arheološkog lokaliteta-nekropola staroga Zadra (Relja)	Arheološko područje/lokalitet		
ZADAR	Zadar	Crkvina	Arheološko područje/lokalitet		
ZADAR	Zadar	Puntamika	Arheološko područje/lokalitet		
ZADAR	Zadar	Arbanasi (ostaci villa rustica)	Arheološko područje/lokalitet		
ZADAR	Zadar	Kolovare (ostaci antičkog pristaništa kod Zdenca – Fontane)	Arheološko područje/lokalitet		
ZADAR	Zadar	Ostaci akvedukta Biba_Jader u ulicama I. Zadranina i F. Lisice	Arheološko područje/lokalitet		~~P-3954~~
ZADAR	Zadar	Ostaci akvedukta Biba-Jader u Gaženici, na gradskom groblju, tunelska dionica nasuprot gradskog groblja, uz cestu (prostor nekadašnje Kožare)	Arheološko područje/lokalitet		
ZADAR	Zadar	Ostaci rimske centurijacije gradskog agera	Spomenički kompleksi/memorijalni spomenici/perivoji		
ZADAR	Zadar	Obalni pojas od Poluotoka do uvale Vitrenjak	Spomenički kompleksi/memorijalni spomenici/perivoji		
ZADAR	Zadar	Perivoj Vladimira Nazora	Spomenički kompleksi/memorijalni spomenici/perivoji		
ZADAR	Zadar	Kuća aktivista NOP-a	Spomenički kompleksi/memorijalni spomenici/perivoji		
ZADAR	Zadar	Kuća sastajalište aktivista NOP-a	Spomenički kompleksi/memorijalni spomenici/perivoji		
ZADAR	Zadar	Rodna kuća nar. heroja Slobodana Macure	Spomenički kompleksi/memorijalni spomenici/perivoji		
ZADAR	Zadar	Rodna kuća nar. heroja Velimira Škorpika	Spomenički kompleksi/memorijalni spomenici/perivoji		
ZADAR	Zadar	Spomenik palim borcima	Spomenički kompleksi/memorijalni spomenici/perivoji		

GRAD/OPĆINA	NASELJE	NAZIV	VRSTA KULT.DOBRA	KLASIFIKACIJA	OZNAKA
ZADAR	Zadar	sustav talijanskih bunkera koji se nalaze na području Grada Zadra	Spomenički kompleksi/memorijalni spomenici/perivoji		
ZADAR	Zapuntel	pučko graditeljstvo: Petrović	Ruralno-urbana cjelina		
ZADAR	Zapuntel	pučko graditeljstvo: Mirković	Ruralno-urbana cjelina		
ZADAR	Zapuntel	pučko graditeljstvo: Tomičić	Ruralno-urbana cjelina		
ZADAR	Zapuntel	pučko graditeljstvo: Petrović (Porat)	Ruralno-urbana cjelina		
ZADAR	Zapuntel	Crkva Porođenja BDM	Spomenik graditeljstva		
ZADAR	Zapuntel	Gradina Knežak	Arheološko područje/lokalitet		
ZADAR	Zapuntel	Položaj Ledenice	Arheološko područje/lokalitet		
ZADAR	Zapuntel	Položaji Poplot i Ponikve	Arheološko područje/lokalitet		
ZEMUNIK DONJI	Zemunik Donji	Crkva sv. Katarine (Kate) na groblju	Pojedinačna kulturna dobra	sakralne građevine	Z-3020
ZEMUNIK DONJI	Zemunik Donji	pučko graditeljstvo	Ruralno-urbana cjelina		
ZEMUNIK DONJI	Zemunik Donji	Župna crkva Kraljice Mira	Spomenik graditeljstva	sakralne građevine	
ZEMUNIK DONJI	Zemunik Donji	Gradina s ostacima srednjovjekovne utvrde	Arheološko područje/lokalitet		
ZEMUNIK DONJI	Smoković	Ostaci crkve sv. Đurđa na groblju	Arheološko područje/lokalitet		

Urbane cjeline
Zadar, Benkovac, Biograd, Nin, Obrovac, Pag, Novigrad

Poluurbane i ruralne cjeline
Pakoštane, Nevidane, Vinjerac, Sukošan, Sv. Filip i Jakov, Turanj, zaseok Mandići i kula Fortica na otoku Babcu, Veliki tor u Ugrinićima, Diklo, Makovac, Porovac i Mučel na Ižu, Olib, Premuda, Rivanj, Bibinje, Ostrovica, Sali, Dragove, Veli rat, zaselak Marasovići u Starigradu

Etnozone i spomen područja
Vulića dolac u Jasenicama, zaselak Banića u Bjelini, zaselak Bačići u Lisičiću, zaselak Čerina u Podgrađu, više zaselaka u Medviđi i Zelengradu, Veliki tor Ugrinići.

Zajedničko mirilo uz groblje u Korlatu, mirila Genda i Brkića u Medviđi, mirila Brežine i Paravinje u Bilišanima, mirila na predjelu Bilo u Bogatniku, mirila na predjelu Biljeg u Golubiću, mirila Bundala, uz Donji most i u centru sela u Kaštelu Žegarskom, mirila Vučende i Klenovača u Komazecima, mirila Krivodola i kod Manastirskih luka u Krupi, mirila Karlovca, Jurjevića, kod Dopuđa i Vrkića kod Marine Kose u Kruševu, mirila Grabari i Gajine u Muškovcima, mirila oko Ljubotića, Mandaline,Tribnja Šibuljine, mirila oko Starigrada i Selina,

Kompleks bivšeg koncentracijskog logora na otoku Molatu.

Kulturni i kultivirani krajolik

Kulturni krajolik cijelog toka Krupe i kanjon Krupe (od izvora preko Manastirskih luka do ušća) i prostorom do Zrmanje sa suhozidnim mostom, mlinicama, gradinama i grobnim humcima; kultivirani krajolik solane u Pagu i Dinjiški; ninska solana; kulturni krajolik između gradine Jerebinjak i zaselaka Baljci i Matići u Brgudu s crkvom Sv. Lazara, gradinama, kulom, lokvama; krajolik sa mlinicama uz Jankovića buk; mlinice na Berbera buku; tok Karišnice od izvora do ušća s mlinovima; niz fortifikacijskih sklopova uz povijesni put od crkve Sv. Marka do crkve Sv. Kirika i Julite u Donjem Karinu; krajolici sa suhozidima na otoku Pagu; otok Ošljak; antička centurijacija na sjeverozapadnom dijelu otoka Ugljana; svi kultivirani krajolici sa suhozidima i terasama; suhozidi; izvor Une s mlinovima i ostacima kamenog mosta; Sklop-Dabašnica kod Gornjeg Srba; Misija- izvor Zrmanje; od ušća Joševice do ušća Krke u Unu i kanjon rječice Krke s mlinovima; prirodni i kulturni krajolik s dolomitima i Gutešinim vrelom, mlinovima i zaseocima Veselinovići i Guteše.

Arheološke i hidroarheološke zone

Povijesna jezgra Zadra, šire područje Zadra s antičkim nekropolama, šire područje naselja Kožino; trasa akvedukta Biba-lader (Vrana-Zadar); šire područje grada Benkovca; šire područje naselja Donji Karin, Donji Kašić, Donji Lepuri, Gornje Biljane, Islam Grčki, Korlat, Lišane Tinjske, Medviđa, Nadin, Podgađe, Popovići, Raštević, Smilčić, Tinj; povijesna jezgra Biograda, obalni pojas Biograda od Crvene luke i otočića Oštarije do Bošane; povijesna jezgra Nina, Ždrijac s podmorjem, prostor od Nina do Zatona i rta Kremenjača, prostor između Nina i zatonskog zaljeva (turističko naselje) i između zatonskog i privlačkog polja s brojnim grobnim humcima; šira područja naselja Vrsi i Zaton; šire područje naselja Bilišane, Gornji Karin i Krupa; Stari grad na Pagu, šire područje naselja Kolan i Povljana; Cerovačke pećine, šire područje naselja Jasenice i Rovanjska; povijesna jezgra Novigrada, šire područje naselja Pridraga; šire obalno područje Pakoštana s otočićima; šire područje naselja Vrana; šire područje naselja Polača, Donja Jagodnja, Gornja Jagodnja i Kakma; područje općine Privlaka s podmorjem; šire područje naselja Ljubač, Podvršje i Radovin, te uvala Plemići; šire područje naselja Gornje Raštane, Sikovo, Sveti Filip i Jakov, Sveti Petar i Turanj; obalni pojas s otočićima pred Sv. Filipom i Jakovom i Turnjem; šire područje naselja Stankovci; položaj Međine u Radošinovcima; područje općine Starigrad; kamenolomi na Lavdari, kamenolomi kod Savra na Dugom otoku; Ledenice, Ponikve, Dražice i Bavkul na otoku Molatu; uvala Banjve na Olibu; šire obalno područje naselja Banj, Dobropoljana, Kraj, Neviđane, Pašman i Tkon na otoku Pašmanu; podmorje uz sjeveroistočnu obalu otoka Pašmana od Neviđana do Tkona; Pastirska i Kalpić na otoku Premudi; podmorje hridi Plitke Sike i Masarine kod otoka Premude; olupina austrougraskog ratnog broda Szent Istvan kod Premude; podmorje Grebena kod Silbe; ostaci brodoloma kod otočića Gnalića; Lokve na otoku Rivnju; šire područje naselja Ugljan i Muline na otoku Ugljanu; Ripišće na Zverincu.
Sva prapovijesna gradinska naselja uz obalu, na otocima i u zaleđu.
Svi prapovijesni grobni humci čija je najveća koncentracija na području sljedećih naselja: Bjelina, Kula Atlagića, Lišane Tinjske, Medviđa, Nadin, Raštević, Tinj, Nin, Zaton, Bilišane, Kožino, Jasenice, Pridraga, Donja Jagodnja, Gornja Jagodnja, Kakma, Polača, Posedarje, Privlaka, Ljubač, Podvršje, Radovin, Ražanac, Gornje Raštane, Seline, Starigrad; Brbinj, Božava, Luka i Sali na Dugom otoku; otok Ist, otok Molat, otok Pašman, naselje Sestrunj, otok Ugljan.
Sakralni objekti uništeni u Domovinskom ratu, koji nisu obnovljeni.

Svi arheološki ostaci srednjovjekovnih utvrda i kula: Perušić, Kožlovac, Ostrovica, Budak, Morpolača, Jarebinka, Žegar, Kaštel Žegarski, Modrić, Zelengrad, Stari Obrovac, Većka kula u Starigradu, utvrda Pustograd u Tkonu na otoku Pašmanu.

Fortifikacije
Gradski fortifikacijski sustavi Zadra i Nina, utvrda Kličevica u Rašteviću, utvrda s podgrađem u Obrovcu, utvrda Stari Obrovac u Bilišanima, kula Klisina u Bilišanima, kula u Kaštelu Žegarskom, tvrđava Fortica u Dinjiškoj na otoku Pagu, tvrđava Fortica s podgrađem u Novigradu, tvrđava Sv. Mihovila na Ugljanu, utvrda Paklarić u Starigradu, Večka kula u Starigradu, kula na Olibu, kula u Turnju, kula u Zatonu, utvrda Kaštelina na Viru, kula u Dračevcu Zadarskom, Templarska gradina u Vrani, utvrda u Ražancu.

Pojedinačni sakralni i civilni kompleksi
Episkopalni kompleks u Zadru, kompleks benediktinskog samostana Sv. Marije u Zadru, kompleksi franjevačkih samostana Sv. Frane i Sv. Mihovila u Zadru, kompleks crkve Sv. Ilije u Zadru; crkve Sv. Krševana, Sv. Šimuna, Sv. Andrije i Petra Starog, Sv. Dominika s ostacima samostana, Gospe od Kaštela i ostaci crkve Sv. Tome i Sv. Lovre u Zadru; crkve Sv. Martina i Sv. Petra u Diklu, ostaci crkve Sv. Stošije na Punatmici; crkva Sv. Marije u Malom Ižu; crkva Sv. Bartula u Petrčanima; crkve Sv. Petra i Sv. Nikole u Kuli Atlagića; kompleksi crkava Sv. Asela i Sv. Križa u Ninu; manastir i crkva Uspenja Bogorodice u Krupi; crkva Marijina Uznesenja u Pagu, kompleks benediktinskog samostana Sv. Margarite u Pagu; kompleks crkve Sv. Jurja u Rovanjskoj; kaštel Benković s crkvom Sv. Ante u Benkovcu; kompleks crkve Sv. Martina u Pridragi; kompleks samostana Sv. Duje u Kraju na Pašmanu; crkva Sv. Ivana Krstitelja u Preku na otoku Ugljanu, kompleks franjevačkog samostana Sv. Jeronima na Ugljanu; crkva Sv. Pelegrina u Savru na Dugom otoku, kompleks samostana Sv. Mihovila u Zaglavu na Dugom otoku, crkva Sv. Ivana u Banjevcima, crkva Sv. Petra u Morpolači, kompleks samostana Sv. Kuzme i Damjana na Čokovcu u Tkonu na otoku Pašmanu.

Civilni kompleksi
Gradsko groblje u Zadru, kompleks ženskog odgajališta Sv. Dimitrija, Citadela, Perivoj Vladimira Nazora, kompleks Stare bolnice u Zadru; palače Borelli, Ghirardini, Nassis, Grisogono-Vovo, Fozze i Petrizio te Kneževa i Providurova palača u Zadru; Gradska straža, Gradska loža, Veliki i Mali arsenal u Zadru; mauzolej obitelji Meštrović na groblju u Benkovcu; kula Stojana Jankovića s crkvom Sv. Đurđa u Islamu Grčkom; Majstorska cesta; Magazini soli na Prosici u Pagu; Maškovića han u Vrani; ljetnikovac Lantana u Sutomišćici.

Smjernice za prostorno uređenje urbanih cjelina
Prostornim planovima gradova i općina potrebno je zadržati i revitalizirati matricu povijesnih jezgri naselja u najvećoj mogućoj mjeri, a izgradnju u neizgrađenim dijelovima jezgri realizirati interpolacijama na načelima tipološke rekonstrukcije.
Pod tipološkom rekonstrukcijom podrazumijeva se izgradnja koja je unutarnjom organizacijom prostora, komunikacijom s javnim površinama, gabaritima, namjenom i materijalom usklađena s postojećim okolnim povijesnim objektima, ne narušavajući siluetu i osnovne vizure, kao ni komunikacijske tokove unutar povijesnih jezgri.
Izmjena strukture i tipologije postojećih objekata radi funkcionalnog povezivanja u veće prostorne sklopove se ne preporučuje, jer bi mogla dovesti do gubitka prostornog identiteta pojedinih građevina.
Neizgrađene dijelove povijesnih jezgri, koji u posljednjih 80 godina nisu znatnije transformirani, ili su korišteni kao gradske zelene površine, potrebno je uređivati kao javne

zelene površine s mogućnošću minimalnih intervencija na objektima javnog značaja. Izuzetno se može dozvoliti izgradnja dijela neizgrađenih prostora, ali tek temeljem detaljnih istraživanja i provedbe javnih urbanističko-arhitektonskih natječaja.
Održanje stambenog fonda unutar povijesnih jezgri od ključne je važnosti za njihovo daljnje funkcioniranje, stoga je potrebno u interpoliranim objektima predviđati više od polovice površine za stambenu namjenu, odnosno djelatnosti koje se temeljem posebnih propisa mogu obavljati u stambenim prostorima. Poslovne prostore opće namjene (trgovina, obrti, servisi, ugostiteljstvo, usluge) potrebno je osiguravati u nižim etažama postojećih i novih objekata. Izuzetak od ovog pravila odnosi se na objekte javne namjene (uprava, hoteli, financijske ustanove, ustanove kulture, prosvjete i znanosti).
Režim prometa unutar povijesnih jezgri potrebno je prilagoditi mjerilu povijesnih jezgri, te karakteru i obimu poslovnih djelatnosti, osiguravajući pritom posebne režime prometa u mirovanju za stanovnike jezgri.
U povijesnim jezgrama kojima obuhvat graniči s morem potrebno je osigurati izgradnju i uređenje obale na način sukladan urbanom ambijentu, a tako nastale površine koristiti isključivo kao javne površine.

Smjernice za prostorno uređenje poluurbanih i ruralnih cjelina
Prostornim planovima gradova i općina potrebno je u najvećoj mogućoj mjeri zadržati i revitalizirati matricu povijesnih jezgri naselja, a izgradnju u neizgrađenim dijelovima jezgri realizirati interpolacijama na načelima tipološke rekonstrukcije, bez širenja građevinskog područja prema plodnim poljima.
Posebno je potrebno očuvati odnos izgrađenog dijela povijesnih poluurbanih i ruralnih jezgri s neposrednim agrarnim okolišem i poljoprivrednim površinama (vrtovima) unutar njih.
Ne preporučuje se izmjena strukture i tipologije postojećih objekata.
Uređivanje vanjskih ploha objekata unutar poluurbanih i ruralnih cjelina mora se temeljiti na korištenju isključivo lokalnih tradicionalnih arhitektonskih izraza, izvornih građevinskih materijala i njihove obrade i ugradnje.
Evidentirane poluurbane i ruralne cjeline od lokalnog značenja potrebno je detaljno inventarizirati s obzirom na građevnu strukturu (stambene i gospodarske zgrade) i prostornu matricu, koju čini mreža putova i pripadajuća parcelacija zajedno s okolišem (vrt, perivoj, voćnjak, dvorište).
Na razini lokalne zajednice potrebno je poticati obnovu i zadržavanje starih umjesto izgradnje novih kuća.

Smjernice za prostorno uređenje etnozona i spomen područja
Etnozone se uređuju stvaranjem mreže naselja u kojima se planskim pristupom revitaliziraju lokalne tradicije. Kako je očuvanje etnoloških vrijednosti neposredno vezano uz očuvanje vitaliteta naselja, potrebno je promovirati elemente duhovnosti u kulturnom stvaralaštvu stanovnika etnozona, a razvoj gospodarskih djelatnosti vezati na radne običaje stanovnika.
Unutar prostora etnozona potrebno je uspostaviti nadzor građenja izvan građevinskih područja, odnosno građenja u agrarnim područjima, te usmjeravati izgradnju unutar područja tradicionalne izgradnje ruralnih naselja.

Vrijedne ambijentalne cjeline groblja s očuvanim starim vrijednim nadgrobnim spomenicima i zelenilom, treba održavati i čuvati. Potrebe za širenjem groblja treba rješavati uz očuvanje intaktnosti postojećeg. Sve zahvate koji se odnose na obnovu i rekonstrukciju postojeće strukture groblja moguće je rješavati uz posebne uvjete i prethodnu dozvolu nadležnog konzervatorskog odjela.

Područja za koja se konzervatorskom podlogom planova prostornog uređenja užih područja (gradova i općina) utvrdi da imaju vrijedne etnološke osobine koje treba zaštititi, potrebno je proglasiti etnozonama, te ih vrednovati prema konzervatorskim smjernicama i kriterijima.

Na području specifično neizgrađenih površina s mirilima (počivalima) dopušteni su isključivo istraživački i konzervatorsko-restauratorski radovi. Nije dopušteno izmještanje mirila na drugu lokaciju.

Smjernice za prostorno uređenje kultiviranih agrarnih krajolika

Kultivirani agrarni krajolik potrebno je očuvati od daljnje izgradnje u najvećoj mogućoj mjeri, te usmjeravati izgradnju objekata interpolacijama unutar izgrađene strukture naselja, odnosno novom izgradnjom u neizgrađenim dijelovima građevinskih područja. Izuzetno se dozvoljava izgradnja pojedinačnih stambeno-gospodarskih cjelina u agrarnom prostoru ruralnih naselja, ali na način da izgradnja ne izmijeni tradicionalne osobitosti šireg prostora (terase, suhozidi, humci, vegetacija). Mjere pošumljavanja u agrarnom krajoliku neautohtonim vrstama dopuštaju se samo u neposrednoj provedbi mjera zaštite od erozije.

Kultivirani krajolik humaka gradinskih naselja potrebno je očuvati od bilo kakve daljnje izgradnje, s time da se u prostornim planovima uređenja gradova i općina detaljno utvrdi obuhvat neposrednog okoliša gradinskih naselja.
Preporuča se prostornim planovima uređenja općina i gradova odrediti krajolik predmetnog područja prema njegovim značajkama (prirodni, kultuvirani/agrarni, izgrađeni krajolik). Za svaku kategoriju krajolika potrebno je definirati ciljeve i smjernice u svrhu zaštite i pravilnog gospodarenja, kako bi se sačuvala krajobrazna fizionomija sa specifičnim graditeljskim oblicima (suhozidima) pojedinog užeg predjela.
Kao mjera zaštite obavezna je i izrada detaljnije konzervatorske dokumentacije kojom će se, na osnovu inventarizacije, tipologizacije i kategorizacije, utvrditi posebno vrijedni prostori i građevine.

Smjernice za prostorno uređenje arheoloških i hidroarheoloških zona

Arheološke i hidroarheološke zone potrebno je detaljno istražiti, i to arheološkim pregledom terena, geofizičkim i probnim istraživanjima, te sukladno njihovim rezultatima PPUO/G-om ili UPU-om utvrditi precizniji obuhvat zona, mjere zaštite i način njihova korištenja.
Unutar izgrađenih područja naselja obvezno je potpuno istraživanje, te prezentacija nalaza *in situ*, koja može utjecati na izvedbene projekte planiranih građevina. Izvan izgrađenih područja, kao i u podmorju, obavezno je potpuno arheološko istraživanje i konzervacija nalaza i nalazišta.
U područjima u kojima se predviđa izgradnja infrastrukturnih sustava i različitih objekata, a prostor nije izgrađen i priveden namjeni temeljem dosadašnjih prostornih planova, investitor izgradnje/nositelj zahvata u takvom prostoru ima obvezu tijekom istražnih radova koji prethode studiji o utjecaju na okoliš, odnosno u postupku ishođenja lokacijske dozvole, osigurati arheološki pregled terena čiji rezultat mora biti detaljno pozicioniranje arheoloških nalaza u prostoru i njihova valorizacija. Daljnji se radovi mogu odvijati prema uputama nadležne konzervatorske službe, a u slučaju veoma važnog arheološkog nalaza može doći do izmjene projekta ili njegove prilagodbe radi prezentacije.
Za istražene vrijedne arheološke lokalitete preporučuje se izrada i donošenje planova upravljanja u cilju održivog korištenja (kulturni turizam, poduzetništvo temeljeno na arheološkoj baštini).

Smjernice za zaštitu i prostorno uređenje fortifikacija
Sustavi fortifikacija moraju se očuvati i održavati u naslijeđenom obliku, bez intervencija kojima se mijenja osnovno svojstvo kulturnog dobra. Pojedinačni dijelovi fortifikacija mogu se u izuzetnim slučajevima rekonstruirati po načelu rekompozicije ili tipološke rekonstrukcije.
Dijelovi fortifikacija ili fortifikacijskih objekata (kule, bastioni, galerije, cisterne, skladišta) mogu se privesti namjeni (metoda revitalizacije) na način da se novom namjenom ne utječe na svojstvo kulturnog dobra, odnosno da se ne oštećuju izvorni dijelovi konstrukcije fortifikacija. Projekti uređenja moraju imati konzervatorski elaborat, a arhitektonski projekti moraju ishoditi konzervatorsku suglasnost.

Smjernice zaštite za prostorno uređenje pojedinačnih sakralnih i civilnih kompleksa
Sakralni i civilni kompleksi uređuju se isključivo temeljem detaljne planske dokumentacije i projekata. Namjenu mogu mijenjati nakon izvršene konzervacije, koja može uključivati metodu rekompozicije, te izuzetno tipološke rekonstrukcije, ukoliko se takve metode potvrde kao poželjne u postizanju integriteta kulturnog dobra.
Arhitektonski projekti ili projekti uređenja pojedinačnog nepokretnog kulturnog dobra trebaju imati posebne uvjete i prethodno odobrenje nadležnog konzervatorskog odjela.
Svu evidentiranu graditeljsku baštinu koja nije upisana u Registar kulturnih dobara RH, a predstavlja vrijednost od lokalnog značaja, lokalna zajednica može proglasiti zaštićenom, sukladno članku 17. Zakona o zaštiti i očuvanju kulturnih dobara. Gradsko ili općinsko tijelo svojom odlukom određuje dobra koja proglašava zaštićenim, te uz suglasnost nadležnog konzervatorskog odjela određuje način zaštite. Za takav tip zaštite mogu se predložiti i pojedini objekti tradicijskog graditeljstva.

9. POSTUPANJE S OTPADOM

Članak 82.
Članak 87. mijenja se i glasi:
Gospodarenje otpadom u Zadarskoj županiji temelji se na strateškim i planskim dokumentima države i županije iz područja gospodarenja otpadom.
Zakonom se uređuje sustav gospodarenja otpadom, uključujući red prvenstva gospodarenja otpadom, lokacije i građevine za gospodarenje otpadom, djelatnosti gospodarenja otpadom, prekogranični promet otpada, informacijski sustav gospodarenja otpadom te upravni i inspekcijski nadzor nad gospodarenjem otpadom.
Gospodarenje otpadom mora se provoditi na način kojim se ne ugrožava zdravlje ljudi i ne uzrokuje štetni utjecaj na okoliš, a posebno:

1. ne uzrokuje rizik onečišćenja mora, voda, tla i zraka te ugrožavanja biološke raznolikosti
2. ne uzrokuje neugodu zbog buke i neugodnih mirisa
3. ne uzrokuje štetan utjecaj na krajolik ili mjesta posebnog interesa

ne uzrokuje nastanak eksplozije ili požara.

Članak 83.
Članak 89. mijenja se i glasi:
Do izgradnje Županijskog (regionalnog) centra za gospodarenje otpadom (ŽCGO-a) otpad će se privremeno odlagati na postojećim neusklađenim odlagalištima uz istovremenu sanaciju istih.

Građevine za gospodarenje otpadom lokalnog značaja (pretovarne stanice koje nisu utvrđene ovim planom i druge građevine za gospodarenje otpadom mogu se temeljem prostornog plana uređenja općine/grada planirati:

- u izdvojenim građevinskim područjima proizvodne namjene izvan naselja,
- u građevinskom području naselja unutar proizvodne - pretežito industrijske ili poslovne - komunalno servisne namjene
- na području određenom za gospodarenje otpadom

Otpad s otoka odvoziti na kopno, na najbliža odlagališta, a na svakom otoku organizirati pretovarne stanice.

Određivanje lokacija građevina za gospodarenje otpadom zasniva se na uvažavanju načela zaštite okoliša i gospodarenja otpadom definiranih pozitivnim propisima iz navedenog područja. Kriteriji za odabir i definiranje lokacija građevina za gospodarenje otpadom moraju uzimati u obzir osnovne činjenice koje su značajne za planiranje navedenih građevina u okviru više-kriterijske analize: kategorija građevina, pedologija, geomorfologija, hidrološke i hidrogeološke značajke lokacije, zaštita voda, zaštita šuma, udaljenost od naseljenih područja, odnos prema građevinskim područjima naselja, prometna povezanost (cestovna, željeznička), razvijenost infrastrukture.

Sektor građevinarstva jedan je od resursno intenzivnih sektora na kojem je stavljen fokus u akcijskom planu za kružno gospodarstvo.
U svrhu povećanje infrastrukture za obradu građevnog otpada PPUO/G-om se mogu planirati reciklažna dvorišta za građevni otpad. Reciklažno dvorište za građevni otpad je građevina namijenjena razvrstavanju, mehaničkoj obradi i privremenom skladištenju građevnog otpada.

10. MJERE SPREČAVANJA NEPOVOLJNA UTJECAJA NA OKOLIŠ

10.3. Zaštita voda

Članak 84.
Članak 100. mijenja se i glasi:
Ovim Planom utvrđuje se potreba zaštite ležišta podzemne pitke vode, izgradnjom sustava za odvodnju, zabranom odlaganja otpada i sprječavanjem prekomjerne upotrebe zaštitnih sredstava u poljoprivredi. Za područje rezerve podzemnih voda potrebno je utvrditi mjere zaštite što je preduvjet za korištenje tih područja u vodnogospodarskim djelatnostima.
Potrebno je riješiti odvodnju naselja koja se nalaze na zaštitnim zonama vodocrpilišta i na području cijelog vodonosnika.
Otpadne vode iz sustava javne odvodnje treba tretirati na uređaju za pročišćavanje otpadnih voda uz odgovarajući stupanj pročišćavanja. Za naselja odnosno građevine koji neće moći biti uključeni u sustav odvodnje ili do njihovog uključivanja u sustav moguća je realizacija pojedinačnih objekata s prihvatom otpadnih voda u vodonepropusne sabirne jame i odvozom putem ovlaštenog pravnog subjekta ili izgradnjom vlastitih uređaja za pročišćavanje otpadnih voda, a sve ovisno o uvjetima na terenu te uz suglasnost i prema uvjetima Hrvatskih voda.
Na osjetljivim područjima i slivovima osjetljivih područja je, zbog postizanja ciljeva zaštitte voda, potrebno provesti višu razinu ili viši stupanj pročišćavanja komunalnih otpadnih voda, sukladno odredbama Pravilnika o graničnim vrijednostima emisija otpadnih voda (NN 26/20).

Otpadne vode iz sustava javne odvodnje koje se ispuštaju unutar slivova osjetljivog i eutrofnog područja treba tretirati na uređaju za pročišćavanje otpadnih voda na način da se na njemu pročišćuju i hranjive tvari.
Tehnološke otpadne vode potrebno je svesti na nivo kvalitete komunalnih otpadnih voda prije ispuštanja u sustav javne odvodnje, odnosno u sabirne jame.
Granične vrijednosti emisija otpadnih voda određene su Pravilnikom o graničnim vrijednostima emisija otpadnih voda.
Treba uvesti kontrolu nad upotrebom količine i vrste zaštitnih sredstava u poljoprivredi na području vodonosnika, kako bi se prišlo smanjivanju količine štetnih tvari (prije svega nitrata) u podzemnoj pitkoj vodi.
Potrebno je inventarizirati sve značajnije zagađivače na vodotocima. Svaka nova namjena u prostoru ne smije utjecati na postojeće stanje kvalitete voda na vodotocima I kategorije.
Treba preispitati svaki namjeravani zahvat odnosno prenamjenu zemljišta unutar inundacijskog pojasa.
Za sve divlje deponije ili privremene lokacije – prikupljališta, treba dati smjernice njihovog daljnjeg korištenja, sanacije, zatvaranja i sl.
U područjima zaštite voda za piće provode se dodatne mjere zaštite.
Zaštita izvorišta osigurava se utvrđivanjem zona sanitarne zaštite i provedbom mjera zaštite u zonama.
Za zahvaćanje vode iz vodonosnika s pukotinskom i pukotinsko-kavernoznom poroznosti primijenjena je sljedeća podjela slivnog područja u zone sanitarne zaštite, ovisno o stupnju opasnosti od onečišćenja i drugih nepovoljnih utjecaja na kakvoću i količinu vode:
- I. zona - zona strogog režima zaštite i nadzora
- II. zona - zona strogog ograničenja i nadzora
- III. zona - zona ograničenja i nadzora
- IV. zona - zona ograničenja

Područja zona zaštite prikazana su na kartografskom prikazu 3.2. Uvjeti korištenja, uređenja i zaštite prostora: područja posebnih ograničenja u korištenju, mjere uređenja i zaštite. Planiranje zahvata u zonama sanitarne zaštite mora biti usklađeno s mjerama iz Pravilnika o uvjetima za utvrđivanje zona sanitarne zaštite („Narodne novine“, broj 66/11 i 47/13), odnosno s budućim zakonskim i podzakonskim aktima i odlukama vezanim za vodozaštitne zone.

Članak 85.

Dodaje se članak 100.a i glasi:

(1) Radi očuvanja i održavanja regulacijskih i zaštitnih te drugih vodnih građevina i sprječavanja pogoršanja vodnog režima zabranjeno je:

1. na nasipima i drugim regulacijskim i zaštitnim vodnim građevinama:
   - kopati i odlagati zemlju, pijesak, šljunak, jalovinu i drugi materijal
   - prelaziti i voziti motornim vozilima, osim na mjestima na kojima je to izričito dopušteno
   - podizati nasade
   - obavljati druge radnje kojima se može ugroziti sigurnost ili stabilnost tih građevina
2. saditi drveće na udaljenosti manjoj od deset metara od ruba korita vodotoka ili kanala
3. podizati građevine na udaljenosti manjoj od deset metara od ruba vodotoka ili kanala
4. u uređenom inundacijskom području orati zemlju, saditi i sjeći drveće i grmlje
5. u uređenom inundacijskom području:
   - podizati zgrade, ograde i druge građevine, osim regulacijskih i zaštitnih vodnih građevina do šest metara od vanjske nožice nasipa odnosno od vanjskog ruba regulacijske i zaštitne vodne građevine koja nije nasip (obala i obaloutvrda)

- vaditi pijesak, šljunak, kamen, glinu i ostale tvari do 20 metara od vanjske nožice nasipa odnosno od vanjskog ruba regulacijske i zaštitne vodne građevine koja nije nasip (obala i obaloutvrda)
- kopati i bušiti zdence do 20 metara od vanjske nožice nasipa odnosno vanjskog ruba regulacijske i zaštitne vodne građevine koja nije nasip (obala i obaloutvrda)
- bušiti tlo do 20 metara od vanjske nožice nasipa odnosno od vanjskog ruba regulacijske i zaštitne vodne građevine koja nije nasip (obala i obaloutvrda)

6. u neuređenom inundacijskom području, protivno vodopravnim uvjetima:
- podizati zgrade, ograde i druge građevine, osim regulacijskih i zaštitnih vodnih građevina
- vaditi pijesak, šljunak, kamen, glinu i ostale tvari
- kopati i bušiti zdence i
- bušiti tlo

7. na građevinama za melioracijsku odvodnju:
- obrađivati zemlju te obavljati druge radnje kojima se mogu oštetiti građevine za osnovnu melioracijsku odvodnju ili poremetiti njihovo namjensko funkcioniranje do udaljenosti od pet metara od ruba tih građevina
- obrađivati zemlju te obavljati druge radnje kojima se mogu oštetiti građevine za detaljnu odvodnju ili poremetiti njihovo namjensko funkcioniranje do udaljenosti od tri metra od ruba tih građevina

8. u vodotoke i druge vode, akumulacije, retencije, melioracijske i druge kanale i u inundacijskom području odlagati zemlju, kamen, otpadne i druge tvari te obavljati druge radnje kojima se može utjecati na promjenu toka, vodostaja, količine ili kakvoće vode ili otežati održavanje vodnog sustava i

9. graditi i/ili dopuštati gradnju na zemljištu iznad natkrivenih vodotoka, osim gradnje javnih površina (prometnice, parkovi, trgovi).

(2) Iznimno od stavka 1. ovoga članka, odstupanja su moguća uz suglasnost Hrvatskih voda:

1. pod uvjetom da ne dolazi do ugrožavanja stabilnosti i sigurnosti vodnih građevina
2. pod uvjetom da ne dolazi do pogoršanja postojećeg vodnog režima i
3. ako to nije u bitnom protivno članku 9. stavku 1. točkama 1. do 4. Zakona o vodama.

(4) Uzgoj i sječa drveća u inundacijskom području može se obavljati isključivo na osnovi planskog dokumenta propisanog na temelju Zakonu o vodama

10.4. Zaštita mora

Članak 86.

Članak 103. mijenja se i glasi:

U cilju zaštite posebno vrijednih i osjetljivih područja mora, kao i ugroženih dijelova Planom su utvrđene i ucrtane navedene zone (grafički prilog br. 3.2.), te određeni uvjeti korištenja odnosno sanacije i to:

- posebno osjetljiv akvatorij – prirodno vrijedno područje mora, te ga treba zaštititi od aktivnosti kojima bi se ugrozilo postojeće stanje

- posebno ugrožen akvatorij – područje intenzivnog korištenja i onečišćenja mora te treba poduzeti aktivnosti za sanaciju postojećeg stanja

Prostornim planovima uređenja općina/gradova potrebno je predvidjeti ograničenja s ciljem zaštite osjetljivih područja podložnih eutrofikaciji (Pašmanski kanal, Novigradsko i Karinsko more, dio Podvelebitskog kanala, Paški zaljev, uvala Stara Povljana, Dinjiška uvala, kanal Povljana s Privlačkim gazom, prolaz Zapuntel, Brguljski zaljev, zaljev Pantera, luka Solišćica).

10.6. Mjere posebne zaštite

10.6.4. Zaštita od požara

Članak 87.
U članku 110. prva rečenica mijenja se i glasi:
Određivanje zona zaštite od požara vatrobranim pojasevima, ovisno je o požarnom opterećenju, a obavlja se prema tablici 22.

Članak 88.
Ispod članka 115. dodaje se naslov **10.6.7. Prilagodba klimatskim promjenama**

Članak 89.
Dodaje se članak 115a. koji glasi:
Prilikom projektiranja građevina i infrastrukturnih objekata uzeti u obzir osjetljivost i izloženost svakog pojedinog zahvata na klimatske promjene te poduzeti potrebne mjere prilagodbe klimatskim promjenama s ciljem ublažavanja njihovih posljedica.

U postupku izrade dokumenata prostornog uređenja, temeljem podataka i analiza pojedinih sektora vezanih uz temu štetnih posljedica klimatskih promjena, integrirati rješenja prilagodbe klimatskim promjenama u vidu planiranja mreže zelene infrastrukture. U tu svrhu, predlaže se, kao stručne podloge koje će poslužiti kao podloga za izradu izmjena i dopuna prostornih planova, izraditi planove mreže zelene infrastrukture koji uključuju analizu usluga ekosustava i višestrukih koristi postojeće zelene infrastrukture te prijedlog buduće mreže zelene infrastrukture koja bi bila u funkciji prilagodbe klimatskim promjenama.

Konkretne zahvate u prostoru (koji mogu uzrokovati nepoželjne utjecaje, a u funkciji su prilagodbe klimatskim promjenama), gdje god je to moguće, planirati izvan kulturnih krajolika, kulturno povijesnih cjelina, arheoloških nalazišta ili zona, zaštićenih područja državnog značaja (strogi rezervat, nacionalni park, posebni rezervat i park prirode) i osobito vrijednih obradivih poljoprivrednih zemljišta s posebnim naglaskom na zaštiti prirodnih resursa: pitke vode i mora, zraka, šuma i osobito vrijednog poljoprivrednog tla.

Za konkretne zahvate u prostoru koji su pod utjecajem klimatskih promjena i ranjivi su na klimatske promjene, napraviti procjenu ranjivosti na klimatske promjene (analiza očekivanog utjecaja, rizika i kapaciteta za prilagodbu na učinke klimatskih promjena) te odrediti odgovarajuće mjere prilagodbe klimatskim promjenama.

Gdje god je to moguće izbjegavati korištenje fosilnih goriva, a prednost dati „čistim“ izvorima energije.

Članak 90.
Ispod članka 115a. dodaje se naslov **10.6.8. Zaštita od svjetlosnog onečišćenja**

Članak 91.
Dodaje se članak 115b. koji glasi:
Kako bi se smanjilo svjetlosno onečišćenje javnu rasvjetu projektirati unutar minimalno potrebnih okvira za funkcionalno korištenje zahvata uz korištenje ekološki prihvatljive rasvjete sa snopom svjetlosti usmjerenim prema tlu, odnosno objektima te s minimalnim rasipanjem u ostalim smjerovima.

11. MJERE PROVEDBE

11.1. Obveza izrade dokumenata prostornog uređenja

Članak 92.
Dodaje se članak 116c. koji glasi:
Preporuča se usklađenje PPUO/G s ovim Planom izvršiti prvom izmjenom i dopunom prostornih planova uređenja općina/gradova započetom nakon donošenja ovoga Plana.
Prilikom usklađenja PPUO/G s ovim Planom potrebno je preuzeti sve obveze proizišle iz ovog Plana koje se odnose na prostorne planove lokalne razine te ih po potrebi detaljnije razraditi u skladu s prostornim mogućnostima.
Odredbe ovog Plana potrebno je na odgovarajući način uvrstiti u PPUO/G.

11.2. Područja primjene posebnih razvojnih i drugih mjera

Članak 93.
Članak 117. mijenja se i glasi:
Područjima primjene posebnih razvojnih i drugih mjera od važnosti za Državu smatraju se:
- područja sukladno važećem Zakonu o prostornom uređenju:
  - zaštićeno obalno područje mora
- zaštićene kulturno-povijesne spomeničke cjeline sukladno važećem Zakonu o zaštiti i očuvanju kulturnih dobara,
- zaštićeni dijelovi prirode sukladno važećem Zakonu o zaštiti
- područja sukladno važećem Zakonu o područjima od posebne državne skrbi

11.3. Područja i lokaliteti za istraživanje i praćenje pojava i procesa u prostoru

Članak 94.

Članak 119. mijenja se i glasi:

Ovim Planom određuje se potreba izrade posebnih studija i stručnih podloga za trajno praćenje promjena u prostoru i to:

- *Studija valorizacije turističkih potencijala Županije* s ciljem utvrđivanja vršnih kapaciteta

Svrha ove studije je sagledavanje svih bitnih elemenata na osnovi kojih će se definirati karakter turističkog potencijala Županije kao gospodarskog resursa U sklopu studije potrebno je definirati održivi prihvatni kapacitet prema utvrđenim prostorno razvojnim cjelinama za postojeće stanje kao i za buduće razvojno razdoblje.

.

- *Studija malih/nenaseljenih otoka kao zaštićenih prirodnih cjelina*

Mali nenaseljeni otoci Zadarske županije najčešće su meta neprimjerena korištenja od strane njihovih vlasnika i drugih korisnika. Studija bi trebala obuhvatiti detaljnu inventarizaciju svih bitnih vrijednosti prostora otoka i otočića, objektivnu valorizaciju, te detaljne uvjete načina korištenja prostora.

- *Studija valorizacije i korištenja prostora uvale Dinjiške*

kojom će se pored prostora solane odrediti mogućnosti i druge namjene prostora u svrhu razvoja sporta, rekreacije i sl. javnih sadržaja.

- *Analiza procesa rasta naselja i određivanja građevinskih područja na prostoru Zadarske županije*

U pogledu potrebe redefiniranja ili dopunjavanja smjernica za utvrđivanje građevinskih područja naselja, nalaže se potreba izrade analize procesa rasta naselja kroz vremenska razdoblja i s tim u svezi određivanja građevinskih područja u budućem vremenskom razdoblju. Cilj je utvrditi, u suglasju s demografskim i gospodarskim te drugim relevantnim pokazateljima, tendenciju daljnjeg razvoja naselja na području Zadarske županije. Za izradu analize potrebno je koristiti satelitske i ortofoto snimke iz proteklih vremenskih razdoblja.

- *Studija vrednovanja s prijedlogom mjera i kriterija za planiranje izdvojenih građevinskih područja izvan naselja ugostiteljsko-turističke namjene*

Potrebno je izraditi studiju vrednovanja s prijedlogom mjera i kriterija za planiranje izdvojenih građevinskih područja izvan naselja ugostiteljsko-turističke namjene po kriterijima koji neosporno utvrđuju pogodnost svake pojedine planirane zone s aspekta prostornih mogućnosti i opravdanosti ulaganja vodeći računa o održivom razvoju pojedinih JLS i Županije u cjelini, a u skladu s kriterijima zaštite prirode, kulturno-povijesne baštine i krajobraznih vrijednosti te kako bi se utvrdili i kriteriji za buduće planiranje novih zona i omogućilo planiranje na zakonit način.

- *Krajolična osnova Zadarske županije*

Potrebno je provesti tipološku podjelu – karakterizaciju krajolika na regionalnoj razini uključujući pri tome osim prirodnih sastavnica i antropogene, kulturno povijesne sastavnice krajolika, te specifičnosti morskog krajolika. Studijom je potrebno i provesti reviziju dosadašnjih planskih kategorija zaštite krajolika u postojećoj prostorno planskoj dokumentaciji te predložti planske smjernice za zaštitu, upravljanje i razvoj krajolika Zadarske županije.

- *Studija bonitetnog vrednovanja poljoprivrednog zemljišta*

Studijom poljoprivrednih površina i zemljišta potrebno je provesti bonitetno vrednovanje tla i utvrditi prostornu distribuciju tala po bonitetnim klasama i vrsti poljoprivrednog tla.

- *Studija gospodarskih/poduzetničkih zona na području Zadarske županije*

Studijom je potrebno utvrditi broj poslovnih zona definiranih prostornim planovima koje su obzirom na intenzitet aktivacije klasificirane kao neaktivne (0% aktiviranih površina), u inicijalnoj aktivaciji (do 1/3 aktiviranih površina), srednje aktivne (1/3 – 2/3 aktiviranih površina) i potpuno aktivne (iznad 2/3 aktiviranih površina). Zakonom o unaprjeđenju poduzetničke infrastrukture („Narodne novine“, br. 93/13, 114/13, 41/14 i 57/18.) određene su poduzetničke zone kao infrastrukturno opremljena područja gospodarske namjene utvrđena prostornim planovima, a prema veličini su podijeljena na mikro zone (do 10 ha), male zone (10-50 ha), srednje zone (50-100 ha) i velike zone površine veće od 100 ha. U skladu s navedenim potrebno je izdvojiti i klasificirati perspektivne poduzetničke zona, utvrditi površinu koju zauzimaju, izgrađenost zone, broj poduzetnika, broj zaposlenih i ostalo.

- *Studija područja predviđenih za urbanu sanaciju i urbanu preobrazbu*

Za studiju područja predviđenih za urbanu preobrazbu potrebno je identificirati zapuštene i zastarjele sklopove koji najčešće obuhvaćaju nerentabilne i ugasle industrijske, eksploatacijske, vojne, infrastrukturne, turističke i druge slične prostore (tzv. brownfield) a koje je potrebno privesti svrsishodnoj namjeni, upravo kroz proces urbane preobrazbe.

Za studiju dijelova za urbanu sanaciju potrebno je identificirati dijelova naselja i područja zahvaćena nezakonitom izgradnjom. za to je potrebno provesti detaljnu analizu stanja, a zatim utvrditi obvezu izrade planova sanacije i detaljnih mjera sanacije ozakonjene gradnje u cilju postizanja zadovoljavajućeg standarda infrastrukture, društvenog standarda i kvalitetnijeg doprinosa doživljaju urbanog krajobraza. Navedene mjere treba provesti na području cijele Zadarske županije, prije svega u njezinim urbanim dijelovima, kako bi se u najvećoj mogućoj mjeri uredili i upotpunili odgovarajućim sadržajima već postojeći urbani prostori, a smanjile daljnje potrebe za širenjem naselja i drugih urbanih struktura na poljoprivredne, šumske i druge vrijedne površine.

- *Studija vrednovanja nautičkih potencijala Zadarske županije*

Studijom je potrebno utvrditi vršni kapacitet nautičkog turizma na području Županije te shodno tome predložiti izmjene u mreži planiranih morskih luka u kontekstu nautičkog turizma.

- *Studija mogućnosti korištenja prostora za izgradnju elektrana koje koriste obnovljive izvore energije*

Glavna urednica

Milena Ikić, dipl. iur., v.r.

IMPRESSUM

Službeni glasnik Zadarske županije je službeno glasilo Zadarske županije u kojem se objavljuju odluke i drugi akti Zadarske županije, akti jedinica lokalne samouprave s područja Zadarske županije koje nemaju svoje glasilo, te akti drugih pravnih subjekata koji su po zakonu obvezni objavljivati svoje akte u službenom glasilu jedinice područne (regionalne) samouprave.

Ključni naslov (mrežno izdanje): Službeni glasnik Zadarske županije (online)

Ključni naslov (tiskano izdanje): Službeni glasnik Zadarske županije *(do broja 2/1997. glasilo ima naziv Službeni glasnik Županije Zadarsko-kninske)*

ISSN 1849-7527 (Online)

ISSN 1846-0917 (Tisak)

Godina objave: glasilo se objavljuje prema potrebi od 1994. godine.

Glasilo je dostupno u tiskanom i online izdanju od broja 1/1994 do broja 21/2014., dok se od broja 1/2015. glasilo izdaje samo u online izdanju.

Glasilo u online izdanju je dostupno na mrežnoj stranici Zadarske županije https://glasnik.zadarska-zupanija.hr/ .

Izdavač: Zadarska županija, Božidara Petranovića 8, 23 000 Zadar

Uredništvo: Upravni odjel za pravne i zajedničke poslove Zadarske županije

Kontakt:

Tel.: 023/350-325

Faks: 023/350-319

e-mail: ikic@zadarska-zupanija.hr