ŽUPANIJA: ZADARSKA

PROGRAM RASPOLAGANJA POLJOPRIVREDNIM ZEMLJIŠTEM U VLASNIŠTVU REPUBLIKE HRVATSKE

ZA GRAD ZADAR

SADRŽAJ PROGRAMA

1. Ukupna površina poljoprivrednog zemljišta u vlasništvu države na području Grada Zadra, iznosi: 635,8411 hektara.

2. Podaci o dosadašnjem raspolaganju

T-1 Prikaz dosadašnjeg raspolaganja po svim oblicima - površina u ha

R.br.	OBLIK RASPOLAGANJA (skraćeni naziv iz ugovora)	Ukupan broj ugovora	Ukupna površina po ugovorima
1	Koncesija	1	221,3358
2	Služnost u šumi ili na šumskom zemljištu	1	7,3575
	UKUPNO	**2**	**228,6933**

3. Sumarni pregled površina poljoprivrednog zemljišta u vlasništvu države prema oblicima raspolaganja

T-2: Prikaz ukupnih površina po oblicima raspolaganja

OBLIK RASPOLAGANJA	Površina u ha	NAPOMENA (minirano, višegodišnji nasadi i sustavi odvodnje i navodnjavanja)
površine određene za povrat	10,1323	-
površine određene za prodaju - jednokratno, maksimalno do 25%	0	-
površine određene za zakup	625,7088	-
površine određene za zakup za ribnjake	0	-
površine određene za zakup zajedničkih pašnjaka	0	-
površine određene za ostale namjene - jednokratno, maksimalno do 5%	0	-

MAKSIMALNA POVRŠINA ZA ZAKUP iznosi: 30 ha

NAPOMENA/OBRAZLOŽENJE (određene specifičnosti za područje jedinice lokalne samouprave):

Detaljna razrada Programa raspolaganja poljoprivrednim zemljištem u vlasništvu RH za Grad Zadar dostavlja se u nastavku.

DETALJNA RAZRADA PROGRAMA RASPOLAGANJA POLJOPRIVREDNIM ZEMLJIŠTEM U VLASNIŠTVU REPUBLIKE HRVATSKE ZA GRAD ZADAR

1. ZEMLJOPISNI PODACI O GRADU ZADRU

Grad Zadar prostire se na površini od 192,1347 km^2 i sastoji se od 15 naselja: Babindub, Brgulje, Crno, Ist, Kožino, Mali Iž, Molat, Olib, Petrčane, Premuda, Rava, Silba, Veli Iž, Zadar i Zapuntel, prikazanih na slici 1.

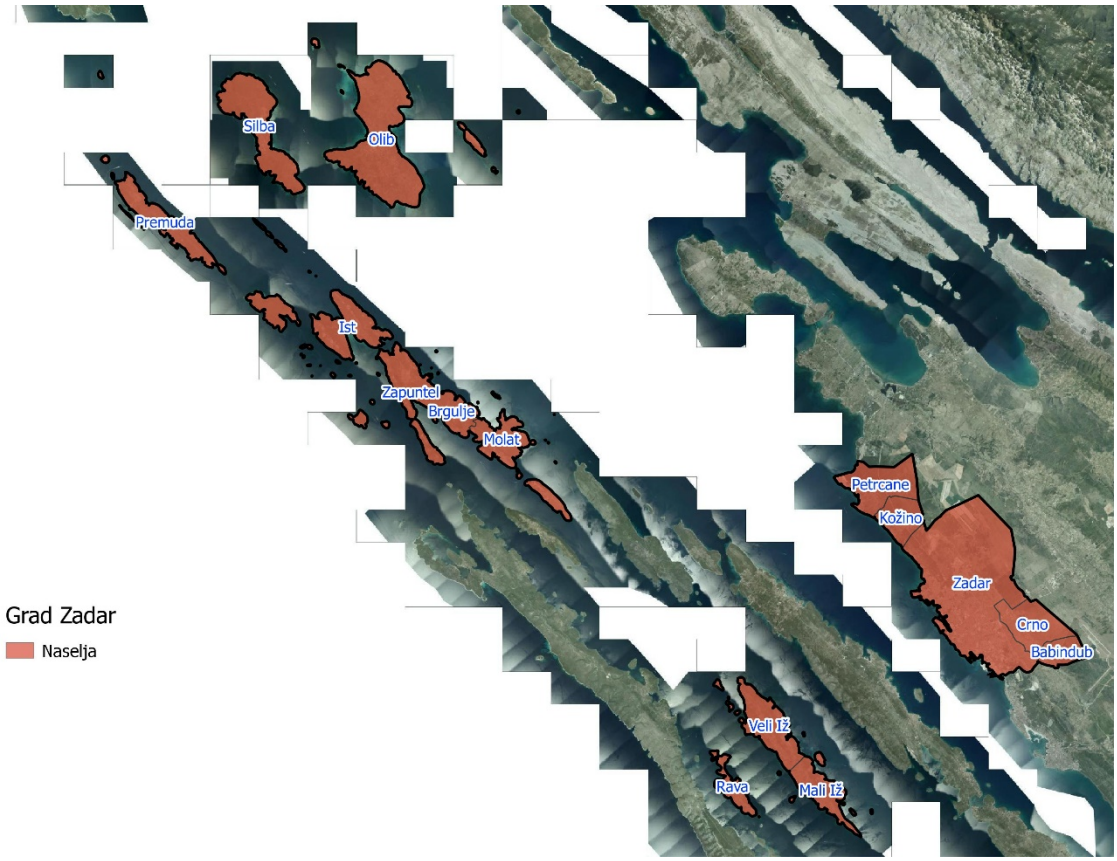

Slika 1: Naselja grada Zadra, Izvor: Državna geodetska uprava - obrada autora

2. GOSPODARENJE POLJOPRIVREDNIM ZEMLJIŠTEM U VLASNIŠTVU REPUBLIKE HRVATSKE ZA GRAD ZADAR

Sukladno Zakonu o poljoprivrednom zemljištu (NN 20/2018, u daljnjem tekstu: Zakon) poljoprivredno zemljište je dobro od interesa za Republiku Hrvatsku i ima njezinu osobitu zaštitu. Poljoprivrednim zemljištem u smislu ovoga Zakona smatraju se poljoprivredne površine koje su po načinu uporabe u katastru opisane kao: oranice, vrtovi, livade, pašnjaci, voćnjaci, maslinici, vinogradi, ribnjaci, trstici i močvare kao i drugo zemljište koje se može privesti poljoprivrednoj proizvodnji.

Poljoprivredno zemljište mora se održavati pogodnim za poljoprivrednu proizvodnju. Pod održavanjem poljoprivrednog zemljišta pogodnim za poljoprivrednu proizvodnju smatra se sprječavanje njegove zakorovljenosti i obrastanja višegodišnjim raslinjem, kao i smanjenje njegove plodnosti.

Raspolaganje poljoprivrednim zemljištem u vlasništvu države u smislu ovoga Zakona predstavlja: zakup i zakup za ribnjake, zakup zajedničkih pašnjaka, privremeno korištenje, zamjena, prodaja, prodaja izravnom pogodbom, davanje na korištenje izravnom pogodbom, razvrgnuće suvlasničke zajednice, osnivanje prava građenja i osnivanje prava služnosti.

Osnovna načela raspolaganja državnim poljoprivrednim zemljištem na području Grada Zadra su:

- Državno poljoprivredno zemljište mora biti u funkciji poljoprivredne proizvodnje uzimajući u obzir tradicijsku proizvodnju ovog kraja i specifičnosti pojedinih poljoprivrednih površina definiranih ovim Programom,
- Grad Zadar sve slobodne površine državnog poljoprivrednog zemljišta odrediti će za zakup i povrat,
- Prilikom prodaje državnog poljoprivrednog zemljišta poštivati će se odredbe čl. 59 i čl. 60 Zakona,
- Prilikom davanja u zakup državnog poljoprivrednog zemljišta poštivati će se odredbe čl. 36 Zakona i odluke grada o maksimalnoj površini koja se može dati u zakup pojedinoj pravnoj ili fizičkoj osobi na području Grada Zadra koja je sastavni dio ovog Programa,
- Prilikom davanja na privremeno korištenje državnog poljoprivrednog zemljišta poštivat će se odredbe čl. 57 Zakona,
- Promjena namjene poljoprivrednog zemljišta u nepoljoprivredne svrhe provoditi će se u skladu s dokumentima prostornog uređenja,
- Preko gradskih službi i nadležnih institucija provodit će se stalni nadzor i poduzimati mjere za nepoštivanje preuzetih obveza za one koji raspolažu državnim poljoprivrednim zemljištem.

3. UKUPNA POVRŠINA POLJOPRIVREDNOG ZEMLJIŠTA U VLASNIŠTVU REPUBLIKE HRVATSKE

Prema službeno dostavljenim podacima Državne geodetske uprave ukupna površina poljoprivrednog zemljišta u vlasništvu Republike Hrvatske, koje je u katastarskom operatu nadležnog Područnog ureda za katastar Zadar, upisana kao poljoprivredno zemljište sukladno ovom Zakonu, iznosi 635,8411 hektara.

Popis svih katastarskih čestica poljoprivrednog zemljišta u vlasništvu RH za Grad Zadar nalazi se u PRILOGU 1.
Kopija katastarskog plana sa prikazom svih katastarskih čestica poljoprivrednog zemljišta u vlasništvu RH sa podlogom digitalne ortofoto karte Grada Zadra izrađena je prema službeno dostavljenim podacima Državne geodetske uprave za potrebe izrade Programa i nalazi se u PRILOGU KKP-1 dok je njen umanjeni prikaz vidljiv na slici 2.

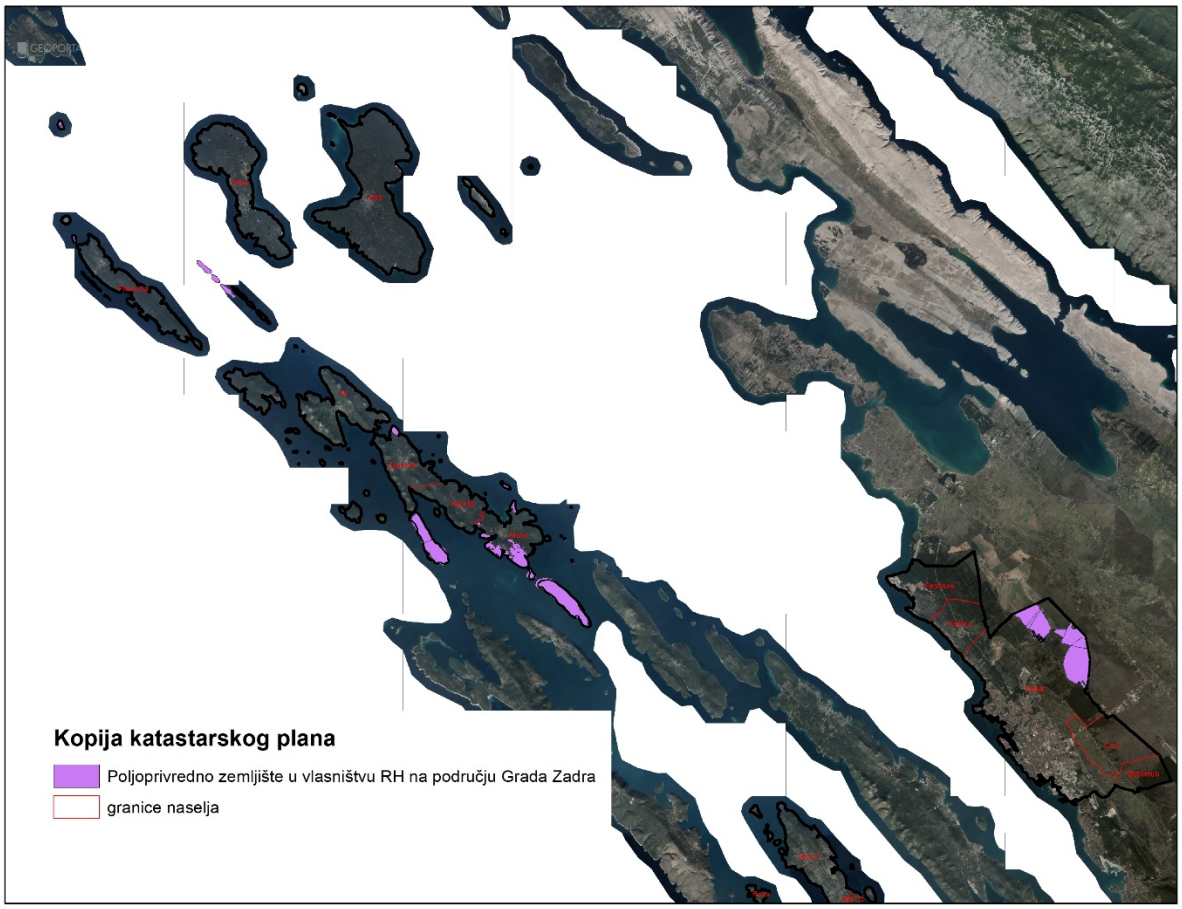

Slika 2: Državno poljoprivredno zemljište na području Grada Zadra
Izvor: Državna geodetska uprava, obrada autora

4. PODACI O DOSADAŠNJEM RASPOLAGANJU POLJOPRIVREDNIM ZEMLJIŠTEM U VLASNIŠTVU DRŽAVE

Poljoprivrednim zemljištem u vlasništvu Republike Hrvatske na području Grada Zadra raspolagalo se temeljem sljedećih dosadašnjih oblika raspolaganja prikazanih u tablici T-3.

T-3: Prikaz dosadašnjeg raspolaganja poljoprivrednim zemljištem u vlasništvu RH

R.br.	OBLIK RASPOLAGANJA (skraćeni naziv iz ugovora)	Ukupan broj ugovora	Ukupna površina po ugovorima (ha)
1	Koncesija	1	221,3358
2	Služnost u šumi ili na šumskom zemljištu	1	7,3575
	UKUPNO	**2**	**228,6933**

Kopija katastarskog plana sa prikazom svih katastarskih čestica poljoprivrednog zemljišta u vlasništvu RH koje su pod jednim od oblika raspolaganja, sa podlogom digitalne ortofoto karte Grada Zadra izrađena je prema službeno dostavljenim podacima Državne geodetske uprave, podataka Grada Zadra i Ministarstva poljoprivrede za potrebe izrade Programa i nalazi se u PRILOGU KKP-2 dok je njen umanjeni prikaz vidljiv na slici 3.

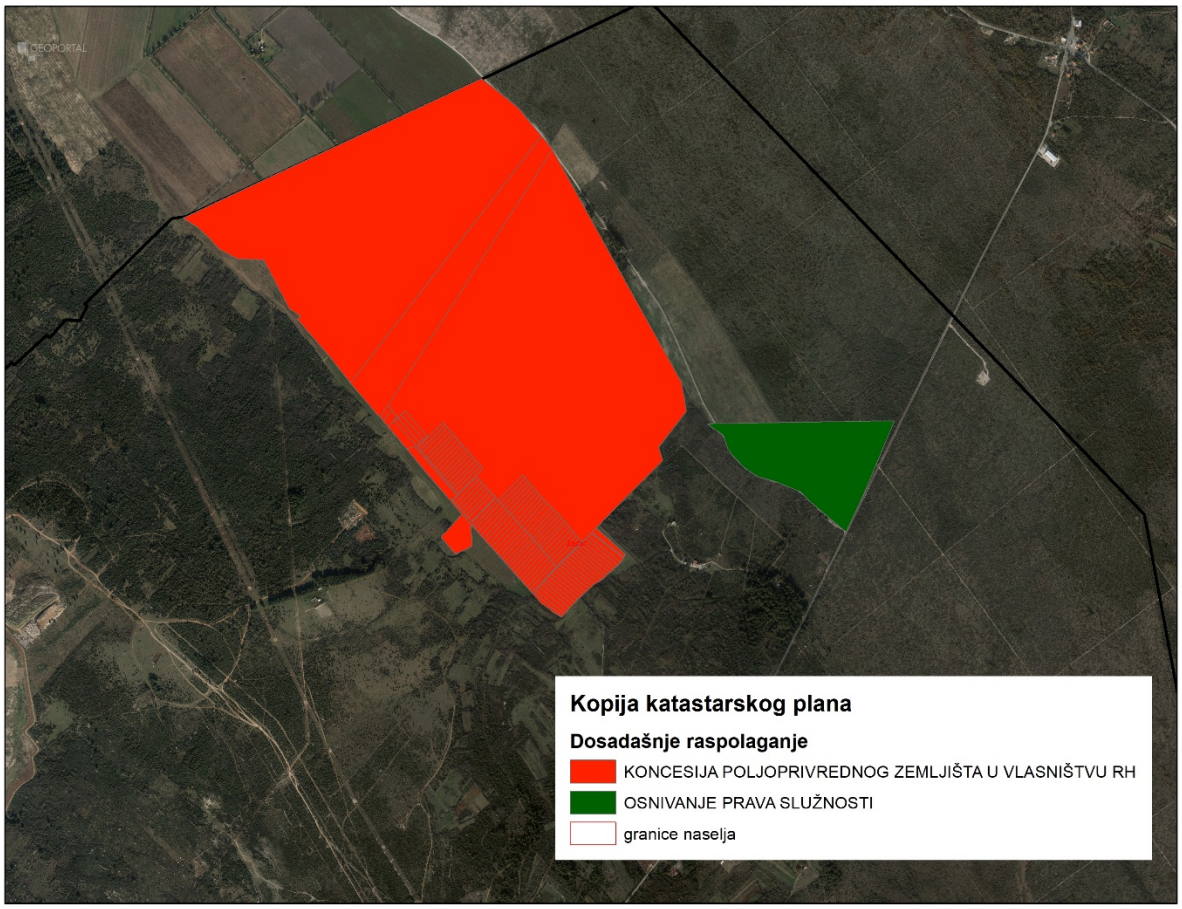

Slika 3: Prikaz dosadašnjeg raspolaganja poljoprivrednim zemljištem u vlasništvu RH
Izvor: Državna geodetska uprava, Grad Zadar, Ministarstvo poljoprivrede - obrada autora

5. POVRŠINE ODREĐENE ZA ZAKUP

Maksimalna površina koja se na području Grada Zadra može dati u zakup pojedinoj fizičkoj ili pravnoj osobi iznosi 30 ha.

Na području Grada Zadra za zakup poljoprivrednog zemljišta određeno je 625,7088 hektara.

Kopija katastarskog plana sa prikazom svih katastarskih čestica poljoprivrednog zemljišta u vlasništvu RH koje su određene za davanje u zakup, sa podlogom digitalne ortofoto karte Grada Zadra izrađena je prema službeno dostavljenim podacima Državne geodetske uprave, podataka Grada Zadra i Ministarstva poljoprivrede za potrebe izrade Programa i nalazi se u PRILOGU KKP-3 dok je njen umanjeni prikaz vidljiv na slici 4.

Popis svih katastarskih čestica poljoprivrednog zemljišta u vlasništvu RH određenih za davanje u zakup nalazi se u PRILOGU 1, a prikaz po katastarskim općinama nalazi se u tablici T-4.

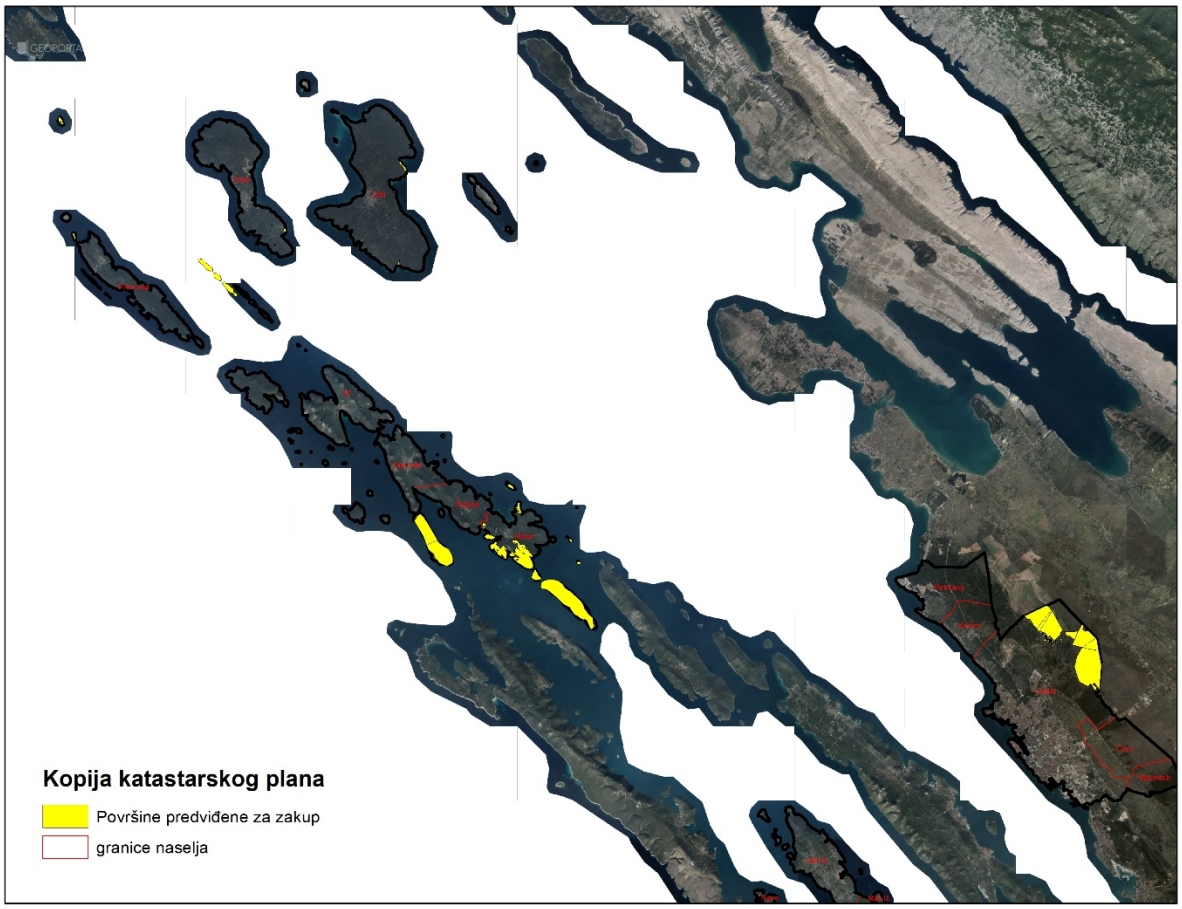

Slika 4: Površine određene za davanje u zakup
Izvor: Državna geodetska uprava, Grad Zadar - obrada autora

T-4: Poljoprivredno zemljište određeno za zakup prema katastarskim općinama

NAZIV KATASTARSKE OPĆINE	Površina (ha)
BOKANJAC	430,3488
CRNO	0,0317
DIKLO	94,9092
IST	0,3064
MOLAT	44,7750
OLIB	2,5543
PREMUDA	0,5210
SILBA	23,4782
ZAPUNTEL	28,7842
UKUPNO	**625,7088**

6. POVRŠINE ODREĐENE ZA PRODAJU

Na području Grada Zadra ne postoje površine poljoprivrednog zemljišta u vlasništvu Republike Hrvatske određene za prodaju.

7. POVRŠINE ODREĐENE ZA POVRAT

Na području Grada Zadra određeno je 10,1323 ha površine poljoprivrednog zemljišta u vlasništvu Republike Hrvatske za povrat.

Popis svih katastarskih čestica poljoprivrednog zemljišta u vlasništvu RH određenih za povrat nalazi se u PRILOGU 1.

Kopija katastarskog plana sa prikazom svih katastarskih čestica poljoprivrednog zemljišta u vlasništvu RH koje su određene za povrat, sa podlogom digitalne ortofoto karte Grada Zadra izrađena je prema službeno dostavljenim podacima Državne geodetske uprave, podataka Grada Zadra za potrebe izrade Programa i nalazi se u PRILOGU KKP-4 dok je njen umanjeni prikaz vidljiv na slici 5.

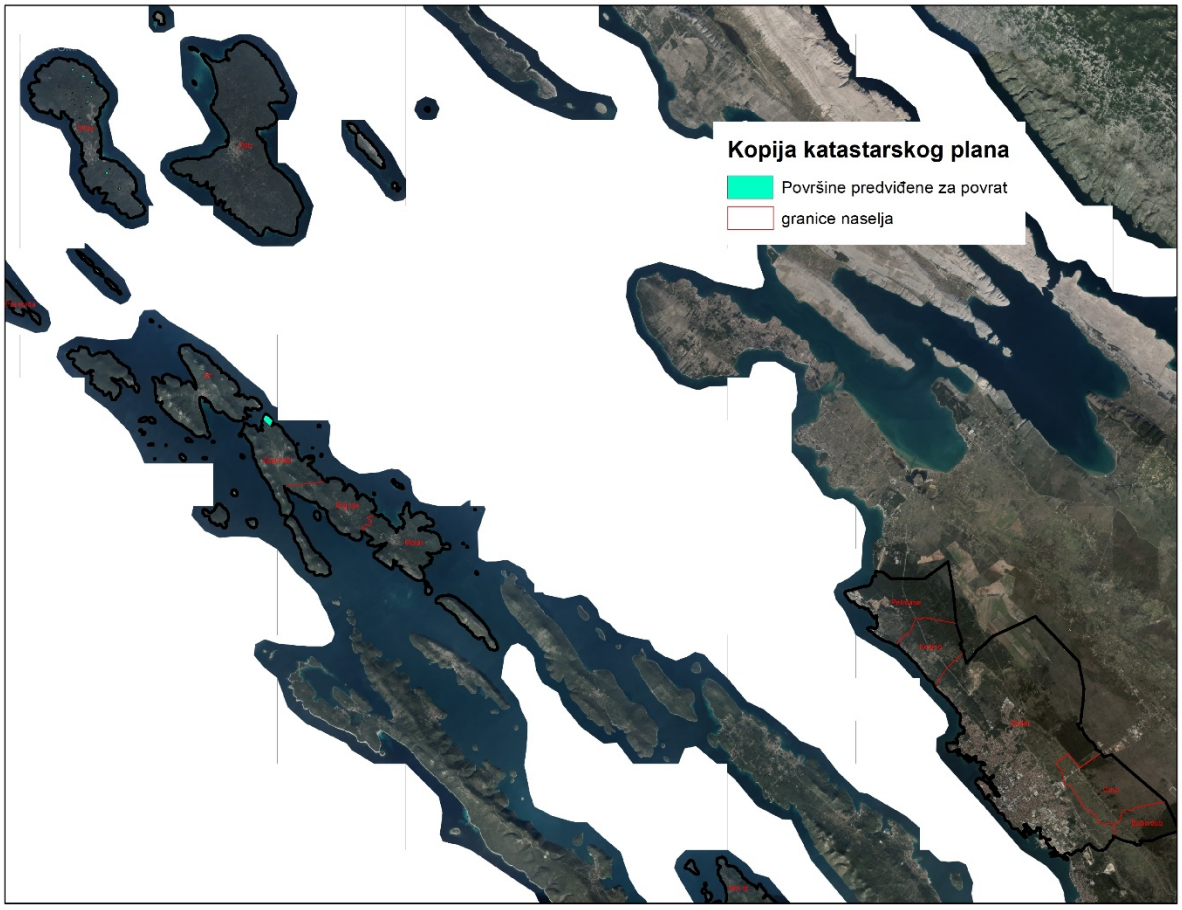

Slika 5: Površine određene za povrat
Izvor: Državna geodetska uprava, Grad Zadar - obrada autora

8. POVRŠINE ODREĐENE ZA ZAKUP ZA RIBNJAKE

Na području Grada Zadra ne postoje površine poljoprivrednog zemljišta u vlasništvu Republike Hrvatske određene za zakup ribnjaka.

9. POVRŠINE ODREĐENE ZA ZAKUP ZAJEDNIČKIH PAŠNJAKA

Na području Grada Zadra ne postoje površine poljoprivrednog zemljišta u vlasništvu Republike Hrvatske određene za zakup zajedničkih pašnjaka.

10. POVRŠINE ODREĐENE ZA OSTALE NAMJENE

Na području Grada Zadra ne postoje površine poljoprivrednog zemljišta u vlasništvu Republike Hrvatske određene za ostale nepoljoprivredne namjene.

PRILOZI:

1. **Dokumentacija sukladno Pravilniku o dokumentaciji potrebnoj za donošenje Programa raspolaganja poljoprivrednim zemljištem u vlasništvu RH (NN 27/2018):**
   - Kopija katastarskog plana/očitovanje DGU o dostavljenim podacima
   - Zemljišnoknjižni izvadci, Posjedovni listovi,
   - Uvjerenje Upravnog tijela županije, odnosno Grada Zagreba, nadležnog za prostorno uređenje nalaze li se predmetne čestice izvan granica građevinskog područja,
   - Očitovanje Ureda državne uprave u županiji, odnosno Grada Zagreba o podnesenim zahtjevima za povrat oduzete imovine,
   - Uvjerenje Hrvatskih šuma d.o.o.,
   - Očitovanje Hrvatskih voda,
   - Uvjerenje Upravnog tijela županije, odnosno Grada Zagreba, nadležnog za prostorno uređenje jesu li predmetne čestice u obuhvatu postojećeg i/ili planiranog sustava javnog navodnjavanja,
   - Očitovanje Hrvatskog centra za razminiranje.

2. **Popis priloga iz detaljne razrade Programa**
   1. PRILOG 1 : Popis katastarskih čestica poljoprivrednog zemljišta u vlasništvu RH po katastarskim općinama.
   2. PRILOG KKP-1: Kopija katastarskog plana - poljoprivredno zemljište u vlasništvu RH za Grad Zadar.
   3. PRILOG KKP-2: Kopija katastarskog plana - dosadašnje raspolaganje poljoprivrednim zemljištem u vlasništvu RH za Grad Zadar.
   4. PRILOG KKP-3: Kopija katastarskog plana - površine određene za zakup za Grad Zadar.
   5. PRILOG KKP-4: Kopija katastarskog plana - površine određene za povrat za Grad Zadar.
   6. PRILOG KOPIJE KATASTARSKOG PLANA - PK u digitalnom obliku s označenim oblicima raspolaganja.

PRIKAZ RASPOLAGANJA PO KATASTARSKIM ČESTICAMA I OBLICIMA RASPOLAGANJA												
r.br	**županija**	**općina**	**katastarska općina naziv**	**katastarska općina brojčana oznaka**	**katastarska čestica broj**	**katastarska čestica površina m2**	**katastarska čestica način uporabe/katastarska kultura**	**katastarska čestica predviđeni oblik raspolaganja**	**katastarska čestica specifičnosti**	**katastarska čestica dosadašnji oblik raspolaganja**	**katastarska čestica trajanje raspolaganja (do datuma)**	**NAPOMENA**
1	**2**	**3**	**4**	**5**	**6**	**7**	**8**	**9**	**10**	**11**	**12**	**13**
1.	XIII ZADARSKA	ZADAR	BOKANJAC	334588	dio626/8	1907200	ŠUMA	ZAKUP				dijelom ŠGO. OSTATAK K.Č. PRIPADA ŠUMSKOGOSPODARSKOJ OSNOVI. DIJELOM JVD - DIO ČESTICE KOJIM PROTIČE VODOTOK ZLOKOVNICA JE U FUNKCIJI VODNOG GOSPODARSTVA I TAJ DIO NE MOŽE BITI DIO PROGRAMA RASPOLAGANJA. RADI SE O KORIDORU ŠIRINE 40-50 metara i DULJINE OKO 2 kilometra. OSTALI DIJELOVI ČESTICE 626/8 NISU U FUNKCIJI VODNOG GOSPODARSTVA.
2.	XIII ZADARSKA	ZADAR	BOKANJAC	334588	626/9	294699	ŠUMA	ZAKUP				
3.	XIII ZADARSKA	ZADAR	BOKANJAC	334588	627/13	759708	ŠUMA	ZAKUP				
4.	XIII ZADARSKA	ZADAR	BOKANJAC	334588	dio782/1	26097	VOĆNJAK	ZAKUP		OSNIVANJE PRAVA SLUŽNOSTI	14.12.2059	dijelom GP. OSTATAK K.Č. PRIPADA GRAĐEVINSKOM PODRUČJU. DOSADAŠNJE RASPOLAGANJE: OSNIVANJE SLUŽNOSTI U ŠUMI ILI NA ŠUMSKOM ZEMLJIŠTU.
5.	XIII ZADARSKA	ZADAR	BOKANJAC	334588	dio782/1	228	VOĆNJAK	ZAKUP		OSNIVANJE PRAVA SLUŽNOSTI	14.12.2059	dijelom GP. OSTATAK K.Č. PRIPADA GRAĐEVINSKOM PODRUČJU. DOSADAŠNJE RASPOLAGANJE: OSNIVANJE SLUŽNOSTI U ŠUMI ILI NA ŠUMSKOM ZEMLJIŠTU.
6.	XIII ZADARSKA	ZADAR	BOKANJAC	334588	dio782/1	46050	VINOGRAD	ZAKUP		OSNIVANJE PRAVA SLUŽNOSTI	14.12.2059	dijelom GP. OSTATAK K.Č. PRIPADA GRAĐEVINSKOM PODRUČJU. DOSADAŠNJE RASPOLAGANJE: OSNIVANJE SLUŽNOSTI U ŠUMI ILI NA ŠUMSKOM ZEMLJIŠTU.
7.	XIII ZADARSKA	ZADAR	BOKANJAC	334588	dio782/1	1200	ŠUMA	ZAKUP		OSNIVANJE PRAVA SLUŽNOSTI	14.12.2059	dijelom GP. OSTATAK K.Č. PRIPADA GRAĐEVINSKOM PODRUČJU. DOSADAŠNJE RASPOLAGANJE: OSNIVANJE SLUŽNOSTI U ŠUMI ILI NA ŠUMSKOM ZEMLJIŠTU.
8.	XIII ZADARSKA	ZADAR	BOKANJAC	334588	782/392	536	PAŠNJAK	ZAKUP				
9.	XIII ZADARSKA	ZADAR	BOKANJAC	334588	dio782/393	100	PAŠNJAK	ZAKUP				OSTATAK K.Č. IMA KULTURU PUT.
10.	XIII ZADARSKA	ZADAR	BOKANJAC	334588	dio817/1	1016767	ORANICA	ZAKUP	P1P2	KONCESIJA POLJOPRIVREDNOG ZEMLJIŠTA U VLASNIŠTVU RH	25.07.2037	dijelom GP. OSTATAK K.Č. PRIPADA GRAĐEVINSKOM PODRUČJU.
11.	XIII ZADARSKA	ZADAR	BOKANJAC	334588	dio817/10	2300	ORANICA	ZAKUP	P1P2	KONCESIJA POLJOPRIVREDNOG ZEMLJIŠTA U VLASNIŠTVU RH	25.07.2037	OSTATAK K.Č. IMA KULTURU PUT.
12.	XIII ZADARSKA	ZADAR	BOKANJAC	334588	817/100	3061	ORANICA	ZAKUP	P1P2	KONCESIJA POLJOPRIVREDNOG ZEMLJIŠTA U VLASNIŠTVU RH	25.07.2037	
13.	XIII ZADARSKA	ZADAR	BOKANJAC	334588	dio817/107	2812	PAŠNJAK	ZAKUP				OSTATAK K.Č. IMA KULTURU IZGRAĐENO ZEMLJIŠTE.
14.	XIII ZADARSKA	ZADAR	BOKANJAC	334588	817/108	8626	PAŠNJAK	ZAKUP	dijelom P1P2			
15.	XIII ZADARSKA	ZADAR	BOKANJAC	334588	dio817/11	2300	ORANICA	ZAKUP	P1P2	KONCESIJA POLJOPRIVREDNOG ZEMLJIŠTA U VLASNIŠTVU RH	25.07.2037	OSTATAK K.Č. IMA KULTURU PUT.
16.	XIII ZADARSKA	ZADAR	BOKANJAC	334588	dio817/12	2300	ORANICA	ZAKUP	P1P2	KONCESIJA POLJOPRIVREDNOG ZEMLJIŠTA U VLASNIŠTVU RH	25.07.2037	OSTATAK K.Č. IMA KULTURU PUT.
17.	XIII ZADARSKA	ZADAR	BOKANJAC	334588	dio817/13	2300	ORANICA	ZAKUP	P1P2	KONCESIJA POLJOPRIVREDNOG ZEMLJIŠTA U VLASNIŠTVU RH	25.07.2037	OSTATAK K.Č. IMA KULTURU PUT.
18.	XIII ZADARSKA	ZADAR	BOKANJAC	334588	dio817/14	2300	ORANICA	ZAKUP	P1P2	KONCESIJA POLJOPRIVREDNOG ZEMLJIŠTA U VLASNIŠTVU RH	25.07.2037	OSTATAK K.Č. IMA KULTURU PUT.
19.	XIII ZADARSKA	ZADAR	BOKANJAC	334588	dio817/15	2300	ORANICA	ZAKUP	P1P2	KONCESIJA POLJOPRIVREDNOG ZEMLJIŠTA U VLASNIŠTVU RH	25.07.2037	OSTATAK K.Č. IMA KULTURU PUT.
20.	XIII ZADARSKA	ZADAR	BOKANJAC	334588	dio817/16	2300	ORANICA	ZAKUP	P1P2	KONCESIJA POLJOPRIVREDNOG ZEMLJIŠTA U VLASNIŠTVU RH	25.07.2037	OSTATAK K.Č. IMA KULTURU PUT.
21.	XIII ZADARSKA	ZADAR	BOKANJAC	334588	dio817/17	2300	ORANICA	ZAKUP	P1P2	KONCESIJA POLJOPRIVREDNOG ZEMLJIŠTA U VLASNIŠTVU RH	25.07.2037	OSTATAK K.Č. IMA KULTURU PUT.
22.	XIII ZADARSKA	ZADAR	BOKANJAC	334588	dio817/18	2300	ORANICA	ZAKUP	P1P2	KONCESIJA POLJOPRIVREDNOG ZEMLJIŠTA U VLASNIŠTVU RH	25.07.2037	OSTATAK K.Č. IMA KULTURU PUT.
23.	XIII ZADARSKA	ZADAR	BOKANJAC	334588	dio817/19	2300	ORANICA	ZAKUP	P1P2	KONCESIJA POLJOPRIVREDNOG ZEMLJIŠTA U VLASNIŠTVU RH	25.07.2037	OSTATAK K.Č. IMA KULTURU PUT.
24.	XIII ZADARSKA	ZADAR	BOKANJAC	334588	817/2	1792	ORANICA	ZAKUP	P1P2	KONCESIJA POLJOPRIVREDNOG ZEMLJIŠTA U VLASNIŠTVU RH	25.07.2037	
25.	XIII ZADARSKA	ZADAR	BOKANJAC	334588	dio817/20	2300	ORANICA	ZAKUP	P1P2	KONCESIJA POLJOPRIVREDNOG ZEMLJIŠTA U VLASNIŠTVU RH	25.07.2037	OSTATAK K.Č. IMA KULTURU PUT.
26.	XIII ZADARSKA	ZADAR	BOKANJAC	334588	dio817/21	2300	ORANICA	ZAKUP	P1P2	KONCESIJA POLJOPRIVREDNOG ZEMLJIŠTA U VLASNIŠTVU RH	25.07.2037	OSTATAK K.Č. IMA KULTURU PUT.
27.	XIII ZADARSKA	ZADAR	BOKANJAC	334588	dio817/22	2300	ORANICA	ZAKUP	P1P2	KONCESIJA POLJOPRIVREDNOG ZEMLJIŠTA U VLASNIŠTVU RH	25.07.2037	OSTATAK K.Č. IMA KULTURU PUT.
28.	XIII ZADARSKA	ZADAR	BOKANJAC	334588	dio817/23	2300	ORANICA	ZAKUP	P1P2	KONCESIJA POLJOPRIVREDNOG ZEMLJIŠTA U VLASNIŠTVU RH	25.07.2037	OSTATAK K.Č. IMA KULTURU PUT.
29.	XIII ZADARSKA	ZADAR	BOKANJAC	334588	817/24	2400	ORANICA	ZAKUP	P1P2	KONCESIJA POLJOPRIVREDNOG ZEMLJIŠTA U VLASNIŠTVU RH	25.07.2037	
30.	XIII ZADARSKA	ZADAR	BOKANJAC	334588	817/25	2400	ORANICA	ZAKUP	P1P2	KONCESIJA POLJOPRIVREDNOG ZEMLJIŠTA U VLASNIŠTVU RH	25.07.2037	
31.	XIII ZADARSKA	ZADAR	BOKANJAC	334588	817/26	2400	ORANICA	ZAKUP	P1P2	KONCESIJA POLJOPRIVREDNOG ZEMLJIŠTA U VLASNIŠTVU RH	25.07.2037	

32.	XIII ZADARSKA	ZADAR	BOKANJAC	334588	817/27	2400	ORANICA	ZAKUP	P1P2	KONCESIJA POLJOPRIVREDNOG ZEMLJIŠTA U VLASNIŠTVU RH	25.07.2037	
33.	XIII ZADARSKA	ZADAR	BOKANJAC	334588	817/28	2400	ORANICA	ZAKUP	P1P2	KONCESIJA POLJOPRIVREDNOG ZEMLJIŠTA U VLASNIŠTVU RH	25.07.2037	
34.	XIII ZADARSKA	ZADAR	BOKANJAC	334588	817/29	2400	ORANICA	ZAKUP	P1P2	KONCESIJA POLJOPRIVREDNOG ZEMLJIŠTA U VLASNIŠTVU RH	25.07.2037	
35.	XIII ZADARSKA	ZADAR	BOKANJAC	334588	817/3	1736	ORANICA	ZAKUP	P1P2	KONCESIJA POLJOPRIVREDNOG ZEMLJIŠTA U VLASNIŠTVU RH	25.07.2037	
36.	XIII ZADARSKA	ZADAR	BOKANJAC	334588	817/30	2400	ORANICA	ZAKUP	P1P2	KONCESIJA POLJOPRIVREDNOG ZEMLJIŠTA U VLASNIŠTVU RH	25.07.2037	
37.	XIII ZADARSKA	ZADAR	BOKANJAC	334588	817/31	2400	ORANICA	ZAKUP	P1P2	KONCESIJA POLJOPRIVREDNOG ZEMLJIŠTA U VLASNIŠTVU RH	25.07.2037	
38.	XIII ZADARSKA	ZADAR	BOKANJAC	334588	817/32	2400	ORANICA	ZAKUP	P1P2	KONCESIJA POLJOPRIVREDNOG ZEMLJIŠTA U VLASNIŠTVU RH	25.07.2037	
39.	XIII ZADARSKA	ZADAR	BOKANJAC	334588	817/33	2400	ORANICA	ZAKUP	P1P2	KONCESIJA POLJOPRIVREDNOG ZEMLJIŠTA U VLASNIŠTVU RH	25.07.2037	
40.	XIII ZADARSKA	ZADAR	BOKANJAC	334588	817/34	2400	ORANICA	ZAKUP	P1P2	KONCESIJA POLJOPRIVREDNOG ZEMLJIŠTA U VLASNIŠTVU RH	25.07.2037	
41.	XIII ZADARSKA	ZADAR	BOKANJAC	334588	817/35	2400	ORANICA	ZAKUP	P1P2	KONCESIJA POLJOPRIVREDNOG ZEMLJIŠTA U VLASNIŠTVU RH	25.07.2037	
42.	XIII ZADARSKA	ZADAR	BOKANJAC	334588	817/36	2400	ORANICA	ZAKUP	P1P2	KONCESIJA POLJOPRIVREDNOG ZEMLJIŠTA U VLASNIŠTVU RH	25.07.2037	
43.	XIII ZADARSKA	ZADAR	BOKANJAC	334588	817/37	2400	ORANICA	ZAKUP	P1P2	KONCESIJA POLJOPRIVREDNOG ZEMLJIŠTA U VLASNIŠTVU RH	25.07.2037	
44.	XIII ZADARSKA	ZADAR	BOKANJAC	334588	817/38	2400	ORANICA	ZAKUP	P1P2	KONCESIJA POLJOPRIVREDNOG ZEMLJIŠTA U VLASNIŠTVU RH	25.07.2037	
45.	XIII ZADARSKA	ZADAR	BOKANJAC	334588	817/39	2400	ORANICA	ZAKUP	P1P2	KONCESIJA POLJOPRIVREDNOG ZEMLJIŠTA U VLASNIŠTVU RH	25.07.2037	
46.	XIII ZADARSKA	ZADAR	BOKANJAC	334588	817/4	2800	ORANICA	ZAKUP	P1P2	KONCESIJA POLJOPRIVREDNOG ZEMLJIŠTA U VLASNIŠTVU RH	25.07.2037	
47.	XIII ZADARSKA	ZADAR	BOKANJAC	334588	817/40	2400	ORANICA	ZAKUP	P1P2	KONCESIJA POLJOPRIVREDNOG ZEMLJIŠTA U VLASNIŠTVU RH	25.07.2037	
48.	XIII ZADARSKA	ZADAR	BOKANJAC	334588	817/41	2400	ORANICA	ZAKUP	P1P2	KONCESIJA POLJOPRIVREDNOG ZEMLJIŠTA U VLASNIŠTVU RH	25.07.2037	
49.	XIII ZADARSKA	ZADAR	BOKANJAC	334588	817/42	2400	ORANICA	ZAKUP	P1P2	KONCESIJA POLJOPRIVREDNOG ZEMLJIŠTA U VLASNIŠTVU RH	25.07.2037	
50.	XIII ZADARSKA	ZADAR	BOKANJAC	334588	817/43	2400	ORANICA	ZAKUP	P1P2	KONCESIJA POLJOPRIVREDNOG ZEMLJIŠTA U VLASNIŠTVU RH	25.07.2037	
51.	XIII ZADARSKA	ZADAR	BOKANJAC	334588	817/44	2400	ORANICA	ZAKUP	P1P2	KONCESIJA POLJOPRIVREDNOG ZEMLJIŠTA U VLASNIŠTVU RH	25.07.2037	
52.	XIII ZADARSKA	ZADAR	BOKANJAC	334588	817/45	2400	ORANICA	ZAKUP	P1P2	KONCESIJA POLJOPRIVREDNOG ZEMLJIŠTA U VLASNIŠTVU RH	25.07.2037	
53.	XIII ZADARSKA	ZADAR	BOKANJAC	334588	817/46	2400	ORANICA	ZAKUP	P1P2	KONCESIJA POLJOPRIVREDNOG ZEMLJIŠTA U VLASNIŠTVU RH	25.07.2037	
54.	XIII ZADARSKA	ZADAR	BOKANJAC	334588	817/47	2400	ORANICA	ZAKUP	P1P2	KONCESIJA POLJOPRIVREDNOG ZEMLJIŠTA U VLASNIŠTVU RH	25.07.2037	
55.	XIII ZADARSKA	ZADAR	BOKANJAC	334588	817/48	2400	ORANICA	ZAKUP	P1P2	KONCESIJA POLJOPRIVREDNOG ZEMLJIŠTA U VLASNIŠTVU RH	25.07.2037	
56.	XIII ZADARSKA	ZADAR	BOKANJAC	334588	817/49	2400	ORANICA	ZAKUP	P1P2	KONCESIJA POLJOPRIVREDNOG ZEMLJIŠTA U VLASNIŠTVU RH	25.07.2037	
57.	XIII ZADARSKA	ZADAR	BOKANJAC	334588	817/5	2800	ORANICA	ZAKUP	P1P2	KONCESIJA POLJOPRIVREDNOG ZEMLJIŠTA U VLASNIŠTVU RH	25.07.2037	
58.	XIII ZADARSKA	ZADAR	BOKANJAC	334588	817/50	2400	ORANICA	ZAKUP	P1P2	KONCESIJA POLJOPRIVREDNOG ZEMLJIŠTA U VLASNIŠTVU RH	25.07.2037	
59.	XIII ZADARSKA	ZADAR	BOKANJAC	334588	817/51	2400	ORANICA	ZAKUP	P1P2	KONCESIJA POLJOPRIVREDNOG ZEMLJIŠTA U VLASNIŠTVU RH	25.07.2037	
60.	XIII ZADARSKA	ZADAR	BOKANJAC	334588	817/52	2400	ORANICA	ZAKUP	P1P2	KONCESIJA POLJOPRIVREDNOG ZEMLJIŠTA U VLASNIŠTVU RH	25.07.2037	
61.	XIII ZADARSKA	ZADAR	BOKANJAC	334588	817/53	2400	ORANICA	ZAKUP	P1P2	KONCESIJA POLJOPRIVREDNOG ZEMLJIŠTA U VLASNIŠTVU RH	25.07.2037	
62.	XIII ZADARSKA	ZADAR	BOKANJAC	334588	817/54	2400	ORANICA	ZAKUP	P1P2	KONCESIJA POLJOPRIVREDNOG ZEMLJIŠTA U VLASNIŠTVU RH	25.07.2037	
63.	XIII ZADARSKA	ZADAR	BOKANJAC	334588	817/55	2400	ORANICA	ZAKUP	P1P2	KONCESIJA POLJOPRIVREDNOG ZEMLJIŠTA U VLASNIŠTVU RH	25.07.2037	
64.	XIII ZADARSKA	ZADAR	BOKANJAC	334588	817/56	2400	ORANICA	ZAKUP	P1P2	KONCESIJA POLJOPRIVREDNOG ZEMLJIŠTA U VLASNIŠTVU RH	25.07.2037	
65.	XIII ZADARSKA	ZADAR	BOKANJAC	334588	817/57	2400	ORANICA	ZAKUP	P1P2	KONCESIJA POLJOPRIVREDNOG ZEMLJIŠTA U VLASNIŠTVU RH	25.07.2037	
66.	XIII ZADARSKA	ZADAR	BOKANJAC	334588	817/58	2400	ORANICA	ZAKUP	P1P2	KONCESIJA POLJOPRIVREDNOG ZEMLJIŠTA U VLASNIŠTVU RH	25.07.2037	
67.	XIII ZADARSKA	ZADAR	BOKANJAC	334588	817/59	2400	ORANICA	ZAKUP	P1P2	KONCESIJA POLJOPRIVREDNOG ZEMLJIŠTA U VLASNIŠTVU RH	25.07.2037	
68.	XIII ZADARSKA	ZADAR	BOKANJAC	334588	817/6	2800	ORANICA	ZAKUP	P1P2	KONCESIJA POLJOPRIVREDNOG ZEMLJIŠTA U VLASNIŠTVU RH	25.07.2037	

69.	XIII ZADARSKA	ZADAR	BOKANJAC	334588	817/60	2400	ORANICA	ZAKUP	P1P2	KONCESIJA POLJOPRIVREDNOG ZEMLJIŠTA U VLASNIŠTVU RH	25.07.2037	
70.	XIII ZADARSKA	ZADAR	BOKANJAC	334588	817/61	2400	ORANICA	ZAKUP	P1P2	KONCESIJA POLJOPRIVREDNOG ZEMLJIŠTA U VLASNIŠTVU RH	25.07.2037	
71.	XIII ZADARSKA	ZADAR	BOKANJAC	334588	817/62	2400	ORANICA	ZAKUP	P1P2	KONCESIJA POLJOPRIVREDNOG ZEMLJIŠTA U VLASNIŠTVU RH	25.07.2037	
72.	XIII ZADARSKA	ZADAR	BOKANJAC	334588	817/63	2400	ORANICA	ZAKUP	P1P2	KONCESIJA POLJOPRIVREDNOG ZEMLJIŠTA U VLASNIŠTVU RH	25.07.2037	
73.	XIII ZADARSKA	ZADAR	BOKANJAC	334588	817/64	2400	ORANICA	ZAKUP	P1P2	KONCESIJA POLJOPRIVREDNOG ZEMLJIŠTA U VLASNIŠTVU RH	25.07.2037	
74.	XIII ZADARSKA	ZADAR	BOKANJAC	334588	817/65	2400	ORANICA	ZAKUP	P1P2	KONCESIJA POLJOPRIVREDNOG ZEMLJIŠTA U VLASNIŠTVU RH	25.07.2037	
75.	XIII ZADARSKA	ZADAR	BOKANJAC	334588	817/66	2400	ORANICA	ZAKUP	P1P2	KONCESIJA POLJOPRIVREDNOG ZEMLJIŠTA U VLASNIŠTVU RH	25.07.2037	
76.	XIII ZADARSKA	ZADAR	BOKANJAC	334588	817/67	2400	ORANICA	ZAKUP	P1P2	KONCESIJA POLJOPRIVREDNOG ZEMLJIŠTA U VLASNIŠTVU RH	25.07.2037	
77.	XIII ZADARSKA	ZADAR	BOKANJAC	334588	817/68	2400	ORANICA	ZAKUP	P1P2	KONCESIJA POLJOPRIVREDNOG ZEMLJIŠTA U VLASNIŠTVU RH	25.07.2037	
78.	XIII ZADARSKA	ZADAR	BOKANJAC	334588	817/69	2400	ORANICA	ZAKUP	P1P2	KONCESIJA POLJOPRIVREDNOG ZEMLJIŠTA U VLASNIŠTVU RH	25.07.2037	
79.	XIII ZADARSKA	ZADAR	BOKANJAC	334588	dio817/7	4300	ORANICA	ZAKUP	P1P2	KONCESIJA POLJOPRIVREDNOG ZEMLJIŠTA U VLASNIŠTVU RH	25.07.2037	SUPOSJED RH. NEUSKLAĐENO STANJE ZK I KATASTRA.
80.	XIII ZADARSKA	ZADAR	BOKANJAC	334588	817/70	2400	ORANICA	ZAKUP	P1P2	KONCESIJA POLJOPRIVREDNOG ZEMLJIŠTA U VLASNIŠTVU RH	25.07.2037	
81.	XIII ZADARSKA	ZADAR	BOKANJAC	334588	817/71	2400	ORANICA	ZAKUP	P1P2	KONCESIJA POLJOPRIVREDNOG ZEMLJIŠTA U VLASNIŠTVU RH	25.07.2037	
82.	XIII ZADARSKA	ZADAR	BOKANJAC	334588	817/72	2400	ORANICA	ZAKUP	P1P2	KONCESIJA POLJOPRIVREDNOG ZEMLJIŠTA U VLASNIŠTVU RH	25.07.2037	
83.	XIII ZADARSKA	ZADAR	BOKANJAC	334588	817/73	2400	ORANICA	ZAKUP	P1P2	KONCESIJA POLJOPRIVREDNOG ZEMLJIŠTA U VLASNIŠTVU RH	25.07.2037	
84.	XIII ZADARSKA	ZADAR	BOKANJAC	334588	817/74	2400	ORANICA	ZAKUP	P1P2	KONCESIJA POLJOPRIVREDNOG ZEMLJIŠTA U VLASNIŠTVU RH	25.07.2037	
85.	XIII ZADARSKA	ZADAR	BOKANJAC	334588	817/75	2400	ORANICA	ZAKUP	P1P2	KONCESIJA POLJOPRIVREDNOG ZEMLJIŠTA U VLASNIŠTVU RH	25.07.2037	
86.	XIII ZADARSKA	ZADAR	BOKANJAC	334588	dio817/76	1000	ORANICA	ZAKUP	P1P2	KONCESIJA POLJOPRIVREDNOG ZEMLJIŠTA U VLASNIŠTVU RH	25.07.2037	OSTATAK K.Č. IMA KULTURU PUT.
87.	XIII ZADARSKA	ZADAR	BOKANJAC	334588	817/77	2400	ORANICA	ZAKUP	P1P2	KONCESIJA POLJOPRIVREDNOG ZEMLJIŠTA U VLASNIŠTVU RH	25.07.2037	
88.	XIII ZADARSKA	ZADAR	BOKANJAC	334588	817/78	2400	ORANICA	ZAKUP	P1P2	KONCESIJA POLJOPRIVREDNOG ZEMLJIŠTA U VLASNIŠTVU RH	25.07.2037	
89.	XIII ZADARSKA	ZADAR	BOKANJAC	334588	817/79	2400	ORANICA	ZAKUP	P1P2	KONCESIJA POLJOPRIVREDNOG ZEMLJIŠTA U VLASNIŠTVU RH	25.07.2037	
90.	XIII ZADARSKA	ZADAR	BOKANJAC	334588	dio817/8	2300	ORANICA	ZAKUP	P1P2	KONCESIJA POLJOPRIVREDNOG ZEMLJIŠTA U VLASNIŠTVU RH	25.07.2037	OSTATAK K.Č. IMA KULTURU PUT.
91.	XIII ZADARSKA	ZADAR	BOKANJAC	334588	817/80	2400	ORANICA	ZAKUP	P1P2	KONCESIJA POLJOPRIVREDNOG ZEMLJIŠTA U VLASNIŠTVU RH	25.07.2037	
92.	XIII ZADARSKA	ZADAR	BOKANJAC	334588	817/81	2400	ORANICA	ZAKUP	P1P2	KONCESIJA POLJOPRIVREDNOG ZEMLJIŠTA U VLASNIŠTVU RH	25.07.2037	
93.	XIII ZADARSKA	ZADAR	BOKANJAC	334588	817/82	2400	ORANICA	ZAKUP	P1P2	KONCESIJA POLJOPRIVREDNOG ZEMLJIŠTA U VLASNIŠTVU RH	25.07.2037	
94.	XIII ZADARSKA	ZADAR	BOKANJAC	334588	817/83	2400	ORANICA	ZAKUP	P1P2	KONCESIJA POLJOPRIVREDNOG ZEMLJIŠTA U VLASNIŠTVU RH	25.07.2037	
95.	XIII ZADARSKA	ZADAR	BOKANJAC	334588	dio817/84	2000	ORANICA	ZAKUP	P1P2	KONCESIJA POLJOPRIVREDNOG ZEMLJIŠTA U VLASNIŠTVU RH	25.07.2037	OSTATAK K.Č. IMA KULTURU PUT.
96.	XIII ZADARSKA	ZADAR	BOKANJAC	334588	817/85	2400	ORANICA	ZAKUP	P1P2	KONCESIJA POLJOPRIVREDNOG ZEMLJIŠTA U VLASNIŠTVU RH	25.07.2037	
97.	XIII ZADARSKA	ZADAR	BOKANJAC	334588	817/86	2400	ORANICA	ZAKUP	P1P2	KONCESIJA POLJOPRIVREDNOG ZEMLJIŠTA U VLASNIŠTVU RH	25.07.2037	
98.	XIII ZADARSKA	ZADAR	BOKANJAC	334588	817/87	2400	ORANICA	ZAKUP	P1P2	KONCESIJA POLJOPRIVREDNOG ZEMLJIŠTA U VLASNIŠTVU RH	25.07.2037	
99.	XIII ZADARSKA	ZADAR	BOKANJAC	334588	817/88	2400	ORANICA	ZAKUP	P1P2	KONCESIJA POLJOPRIVREDNOG ZEMLJIŠTA U VLASNIŠTVU RH	25.07.2037	
100.	XIII ZADARSKA	ZADAR	BOKANJAC	334588	817/89	2432	ORANICA	ZAKUP	P1P2	KONCESIJA POLJOPRIVREDNOG ZEMLJIŠTA U VLASNIŠTVU RH	25.07.2037	
101.	XIII ZADARSKA	ZADAR	BOKANJAC	334588	dio817/9	2300	ORANICA	ZAKUP	P1P2	KONCESIJA POLJOPRIVREDNOG ZEMLJIŠTA U VLASNIŠTVU RH	25.07.2037	OSTATAK K.Č. IMA KULTURU PUT.
102.	XIII ZADARSKA	ZADAR	BOKANJAC	334588	817/90	2496	ORANICA	ZAKUP	P1P2	KONCESIJA POLJOPRIVREDNOG ZEMLJIŠTA U VLASNIŠTVU RH	25.07.2037	
103.	XIII ZADARSKA	ZADAR	BOKANJAC	334588	dio817/91	2000	ORANICA	ZAKUP	P1P2	KONCESIJA POLJOPRIVREDNOG ZEMLJIŠTA U VLASNIŠTVU RH	25.07.2037	OSTATAK K.Č. IMA KULTURU PUT.
104.	XIII ZADARSKA	ZADAR	BOKANJAC	334588	817/92	2592	ORANICA	ZAKUP	P1P2	KONCESIJA POLJOPRIVREDNOG ZEMLJIŠTA U VLASNIŠTVU RH	25.07.2037	
105.	XIII ZADARSKA	ZADAR	BOKANJAC	334588	817/93	2592	ORANICA	ZAKUP	P1P2	KONCESIJA POLJOPRIVREDNOG ZEMLJIŠTA U VLASNIŠTVU RH	25.07.2037	

106.	XIII ZADARSKA	ZADAR	BOKANJAC	334588	817/94	2640	ORANICA	ZAKUP	P1P2	KONCESIJA POLJOPRIVREDNOG ZEMLJIŠTA U VLASNIŠTVU RH	25.07.2037	
107.	XIII ZADARSKA	ZADAR	BOKANJAC	334588	817/95	2640	ORANICA	ZAKUP	P1P2	KONCESIJA POLJOPRIVREDNOG ZEMLJIŠTA U VLASNIŠTVU RH	25.07.2037	
108.	XIII ZADARSKA	ZADAR	BOKANJAC	334588	817/96	2640	ORANICA	ZAKUP	P1P2	KONCESIJA POLJOPRIVREDNOG ZEMLJIŠTA U VLASNIŠTVU RH	25.07.2037	
109.	XIII ZADARSKA	ZADAR	BOKANJAC	334588	817/97	2688	ORANICA	ZAKUP	P1P2	KONCESIJA POLJOPRIVREDNOG ZEMLJIŠTA U VLASNIŠTVU RH	25.07.2037	
110.	XIII ZADARSKA	ZADAR	BOKANJAC	334588	dio817/98	1800	ORANICA	ZAKUP	P1P2	KONCESIJA POLJOPRIVREDNOG ZEMLJIŠTA U VLASNIŠTVU RH	25.07.2037	OSTATAK K.Č. IMA KULTURU PUT.
111.	XIII ZADARSKA	ZADAR	BOKANJAC	334588	817/99	2656	ORANICA	ZAKUP	P1P2	KONCESIJA POLJOPRIVREDNOG ZEMLJIŠTA U VLASNIŠTVU RH	25.07.2037	
112.	XIII ZADARSKA	ZADAR	BOKANJAC	334588	dio818/5	2000	ORANICA	ZAKUP	P1P2	KONCESIJA POLJOPRIVREDNOG ZEMLJIŠTA U VLASNIŠTVU RH	25.07.2037	SUVLASNIŠTVO U OMJERU 1/4
113.	XIII ZADARSKA	ZADAR	CRNO	334626	dio1774/1	18	VINOGRAD	ZAKUP	P1P2			SUVLASNIŠTVO U OMJERU 1/4
114.	XIII ZADARSKA	ZADAR	CRNO	334626	dio1774/1	200	ORANICA	POVRAT	P1P2			SUVLASNIŠTVO U OMJERU 1/4
115.	XIII ZADARSKA	ZADAR	CRNO	334626	dio2034/1	43	ORANICA	ZAKUP	P1P2			SUVLASNIŠTVO U OMJERU 1/4
116.	XIII ZADARSKA	ZADAR	CRNO	334626	dio2034/2	80	ORANICA	ZAKUP	P1P2			SUVLASNIŠTVO U OMJERU 1/4
117.	XIII ZADARSKA	ZADAR	CRNO	334626	dio2087/1	609	VINOGRAD	POVRAT	P1P2			SUVLASNIŠTVO U OMJERU 1/4
118.	XIII ZADARSKA	ZADAR	CRNO	334626	dio2192	864	ORANICA	POVRAT	P1P2			SUVLASNIŠTVO U OMJERU 1/4
119.	XIII ZADARSKA	ZADAR	CRNO	334626	dio2345/4	116	ORANICA	POVRAT	P1P2			SUVLASNIŠTVO U OMJERU 1/4
120.	XIII ZADARSKA	ZADAR	CRNO	334626	dio2345/4	116	ORANICA	POVRAT	P1P2			SUVLASNIŠTVO U OMJERU 1/4
121.	XIII ZADARSKA	ZADAR	CRNO	334626	dio3517/2	88	ORANICA	ZAKUP	P1P2			SUVLASNIŠTVO U OMJERU 1/4
122.	XIII ZADARSKA	ZADAR	CRNO	334626	dio3517/2	88	ORANICA	ZAKUP	P1P2			SUVLASNIŠTVO U OMJERU 1/4
123.	XIII ZADARSKA	ZADAR	CRNO	334626	dio3517/2	285	VINOGRAD	POVRAT	P1P2			SUVLASNIŠTVO U OMJERU 1/4
124.	XIII ZADARSKA	ZADAR	CRNO	334626	dio3522/2	350	VINOGRAD	POVRAT	P1P2			SUVLASNIŠTVO U OMJERU 1/4
125.	XIII ZADARSKA	ZADAR	CRNO	334626	dio3522/2	575	ORANICA	POVRAT	P1P2			SUVLASNIŠTVO U OMJERU 1/4
126.	XIII ZADARSKA	ZADAR	DIKLO	334634	2106/449	2060	ORANICA	POVRAT				
127.	XIII ZADARSKA	ZADAR	DIKLO	334634	2252/1	161406	ORANICA	ZAKUP	P1P2	KONCESIJA POLJOPRIVREDNOG ZEMLJIŠTA U VLASNIŠTVU RH	25.07.2037	
128.	XIII ZADARSKA	ZADAR	DIKLO	334634	2252/2	787686	ORANICA	ZAKUP	P1P2	KONCESIJA POLJOPRIVREDNOG ZEMLJIŠTA U VLASNIŠTVU RH	25.07.2037	
129.	XIII ZADARSKA	ZADAR	IST	334707	1683	134	PAŠNJAK	ZAKUP	P1P2			
130.	XIII ZADARSKA	ZADAR	IST	334707	2199	465	PAŠNJAK	ZAKUP	P1P2			
131.	XIII ZADARSKA	ZADAR	IST	334707	2643/2	2465	PAŠNJAK	ZAKUP				
132.	XIII ZADARSKA	ZADAR	MOLAT	334766	dio1815/10	519	PAŠNJAK	ZAKUP				dijelom ŠGO. OSTATAK K.Č. PRIPADA ŠUMSKOGOSPODARSKOJ OSNOVI.
133.	XIII ZADARSKA	ZADAR	MOLAT	334766	dio1816/1	6069	PAŠNJAK	ZAKUP				dijelom ŠGO. OSTATAK K.Č. PRIPADA ŠUMSKOGOSPODARSKOJ OSNOVI.
134.	XIII ZADARSKA	ZADAR	MOLAT	334766	dio1817/219	634	PAŠNJAK	ZAKUP	P1P2			SUVLASNIŠTVO U OMJERU 1/2
135.	XIII ZADARSKA	ZADAR	MOLAT	334766	dio1817/327	1729	PAŠNJAK	ZAKUP				dijelom ŠGO. OSTATAK K.Č. PRIPADA ŠUMSKOGOSPODARSKOJ OSNOVI.
136.	XIII ZADARSKA	ZADAR	MOLAT	334766	dio1817/328	8410	PAŠNJAK	ZAKUP				dijelom ŠGO. OSTATAK K.Č. PRIPADA ŠUMSKOGOSPODARSKOJ OSNOVI.
137.	XIII ZADARSKA	ZADAR	MOLAT	334766	dio1848/1	73702	PAŠNJAK	ZAKUP				dijelom ŠGO. OSTATAK K.Č. PRIPADA ŠUMSKOGOSPODARSKOJ OSNOVI.
138.	XIII ZADARSKA	ZADAR	MOLAT	334766	dio1849/1	320618	PAŠNJAK	ZAKUP				dijelom ŠGO. OSTATAK K.Č. PRIPADA ŠUMSKOGOSPODARSKOJ OSNOVI.
139.	XIII ZADARSKA	ZADAR	MOLAT	334766	dio1850/1	15516	PAŠNJAK	ZAKUP				dijelom ŠGO. OSTATAK K.Č. PRIPADA ŠUMSKOGOSPODARSKOJ OSNOVI.
140.	XIII ZADARSKA	ZADAR	MOLAT	334766	dio1851/1	12996	PAŠNJAK	ZAKUP				dijelom ŠGO. OSTATAK K.Č. PRIPADA ŠUMSKOGOSPODARSKOJ OSNOVI.
141.	XIII ZADARSKA	ZADAR	MOLAT	334766	dio530/1	3241	PAŠNJAK	ZAKUP				dijelom ŠGO. OSTATAK K.Č. PRIPADA ŠUMSKOGOSPODARSKOJ OSNOVI.
142.	XIII ZADARSKA	ZADAR	MOLAT	334766	dio668/1	570	PAŠNJAK	ZAKUP				dijelom ŠGO. OSTATAK K.Č. PRIPADA ŠUMSKOGOSPODARSKOJ OSNOVI.
143.	XIII ZADARSKA	ZADAR	MOLAT	334766	895	661	PAŠNJAK	ZAKUP				
144.	XIII ZADARSKA	ZADAR	MOLAT	334766	dio897/2	3085	PAŠNJAK	ZAKUP	dijelom P1P2			dijelom GP. OSTATAK K.Č. PRIPADA GRAĐEVINSKOM PODRUČJU.
145.	XIII ZADARSKA	ZADAR	OLIB	334812	dio11202/3	1972	PAŠNJAK	ZAKUP				dijelom ŠGO. OSTATAK K.Č. PRIPADA ŠUMSKOGOSPODARSKOJ OSNOVI.
146.	XIII ZADARSKA	ZADAR	OLIB	334812	11548	2413	PAŠNJAK	ZAKUP				
147.	XIII ZADARSKA	ZADAR	OLIB	334812	12234	861	PAŠNJAK	POVRAT				
148.	XIII ZADARSKA	ZADAR	OLIB	334812	3395	859	PAŠNJAK	POVRAT				
149.	XIII ZADARSKA	ZADAR	OLIB	334812	3401	783	PAŠNJAK	POVRAT				
150.	XIII ZADARSKA	ZADAR	OLIB	334812	4882	2850	PAŠNJAK	POVRAT				
151.	XIII ZADARSKA	ZADAR	OLIB	334812	5255	2683	PAŠNJAK	POVRAT				

152.	XIII ZADARSKA	ZADAR	OLIB	334812	5979	16494	PAŠNJAK	ZAKUP				
153.	XIII ZADARSKA	ZADAR	OLIB	334812	8627	588	PAŠNJAK	POVRAT				
154.	XIII ZADARSKA	ZADAR	OLIB	334812	9051	2385	PAŠNJAK	ZAKUP				
155.	XIII ZADARSKA	ZADAR	OLIB	334812	9052	2279	PAŠNJAK	ZAKUP				
156.	XIII ZADARSKA	ZADAR	PREMUDA	334898	dio2299/1	3033	PAŠNJAK	ZAKUP				dijelom ŠGO. OSTATAK K.Č. PRIPADA ŠUMSKOGOSPODARSKOJ OSNOVI.
157.	XIII ZADARSKA	ZADAR	PREMUDA	334898	dio2321/1	2177	PAŠNJAK	ZAKUP				dijelom ŠGO. OSTATAK K.Č. PRIPADA ŠUMSKOGOSPODARSKOJ OSNOVI.
158.	XIII ZADARSKA	ZADAR	SILBA	335002	1031	569	PAŠNJAK	POVRAT				
159.	XIII ZADARSKA	ZADAR	SILBA	335002	1083	104	PAŠNJAK	POVRAT	dijelom P1P2			
160.	XIII ZADARSKA	ZADAR	SILBA	335002	1176	500	PAŠNJAK	POVRAT	dijelom P1P2			
161.	XIII ZADARSKA	ZADAR	SILBA	335002	dio1184/2	9	PAŠNJAK	ZAKUP	P1P2			SUVLASNIŠTVO U OMJERU 1/128
162.	XIII ZADARSKA	ZADAR	SILBA	335002	dio1218/11	3321	PAŠNJAK	ZAKUP	dijelom P1P2			dijelom ŠGO. OSTATAK K.Č. PRIPADA ŠUMSKOGOSPODARSKOJ OSNOVI.
163.	XIII ZADARSKA	ZADAR	SILBA	335002	dio1249/2	11	PAŠNJAK	ZAKUP	P1P2			SUVLASNIŠTVO U OMJERU 1/128
164.	XIII ZADARSKA	ZADAR	SILBA	335002	dio1249/2	11	PAŠNJAK	ZAKUP	P1P2			SUVLASNIŠTVO U OMJERU 1/128
165.	XIII ZADARSKA	ZADAR	SILBA	335002	1283/21	3661	PAŠNJAK	POVRAT	P1P2			
166.	XIII ZADARSKA	ZADAR	SILBA	335002	1283/22	3971	PAŠNJAK	POVRAT	P1P2			
167.	XIII ZADARSKA	ZADAR	SILBA	335002	dio1341/2	2	ORANICA	ZAKUP	P1P2			SUVLASNIŠTVO U OMJERU 1/128
168.	XIII ZADARSKA	ZADAR	SILBA	335002	dio1352	238	MASLINJAK	POVRAT	P1P2			SUVLASNIŠTVO U OMJERU 19/24
169.	XIII ZADARSKA	ZADAR	SILBA	335002	dio1352	2172	PAŠNJAK	POVRAT	P1P2			SUVLASNIŠTVO U OMJERU 19/24
170.	XIII ZADARSKA	ZADAR	SILBA	335002	dio1520/2	2	PAŠNJAK	ZAKUP	P1P2			SUVLASNIŠTVO U OMJERU 1/256
171.	XIII ZADARSKA	ZADAR	SILBA	335002	dio1520/2	2	PAŠNJAK	ZAKUP	P1P2			SUVLASNIŠTVO U OMJERU 1/256
172.	XIII ZADARSKA	ZADAR	SILBA	335002	dio1522/2	5	PAŠNJAK	ZAKUP	P1P2			SUVLASNIŠTVO U OMJERU 1/128
173.	XIII ZADARSKA	ZADAR	SILBA	335002	dio1522/2	2	PAŠNJAK	ZAKUP	P1P2			SUVLASNIŠTVO U OMJERU 1/128
174.	XIII ZADARSKA	ZADAR	SILBA	335002	dio1522/7	2	PAŠNJAK	ZAKUP	P1P2			SUVLASNIŠTVO U OMJERU 1/128
175.	XIII ZADARSKA	ZADAR	SILBA	335002	dio1522/7	8	PAŠNJAK	ZAKUP	P1P2			SUVLASNIŠTVO U OMJERU 1/128
176.	XIII ZADARSKA	ZADAR	SILBA	335002	dio1522/8	7	PAŠNJAK	ZAKUP	P1P2			SUVLASNIŠTVO U OMJERU 1/128
177.	XIII ZADARSKA	ZADAR	SILBA	335002	dio1522/8	7	PAŠNJAK	ZAKUP	P1P2			SUVLASNIŠTVO U OMJERU 1/128
178.	XIII ZADARSKA	ZADAR	SILBA	335002	dio1559/2	10	PAŠNJAK	ZAKUP	P1P2			SUVLASNIŠTVO U OMJERU 1/128
179.	XIII ZADARSKA	ZADAR	SILBA	335002	dio1667	79808	PAŠNJAK	ZAKUP				dijelom ŠGO. OSTATAK K.Č. PRIPADA ŠUMSKOGOSPODARSKOJ OSNOVI.
180.	XIII ZADARSKA	ZADAR	SILBA	335002	dio1669	65195	PAŠNJAK	ZAKUP				dijelom ŠGO. OSTATAK K.Č. PRIPADA ŠUMSKOGOSPODARSKOJ OSNOVI.
181.	XIII ZADARSKA	ZADAR	SILBA	335002	dio1671	82287	PAŠNJAK	ZAKUP				dijelom ŠGO. OSTATAK K.Č. PRIPADA ŠUMSKOGOSPODARSKOJ OSNOVI.
182.	XIII ZADARSKA	ZADAR	SILBA	335002	dio1833/6	3	PAŠNJAK	ZAKUP	P1P2			SUVLASNIŠTVO U OMJERU 1/256
183.	XIII ZADARSKA	ZADAR	SILBA	335002	dio1833/6	3	PAŠNJAK	ZAKUP	P1P2			SUVLASNIŠTVO U OMJERU 1/256
184.	XIII ZADARSKA	ZADAR	SILBA	335002	1841	263	PAŠNJAK	POVRAT	P1P2			
185.	XIII ZADARSKA	ZADAR	SILBA	335002	1847	9236	PAŠNJAK	POVRAT	P1P2			
186.	XIII ZADARSKA	ZADAR	SILBA	335002	dio3363/2	712	PAŠNJAK	POVRAT	P1P2			SUVLASNIŠTVO U OMJERU 19/24
187.	XIII ZADARSKA	ZADAR	SILBA	335002	3507	367	PAŠNJAK	ZAKUP	P1P2			
188.	XIII ZADARSKA	ZADAR	SILBA	335002	3543	282	PAŠNJAK	POVRAT	P1P2			
189.	XIII ZADARSKA	ZADAR	SILBA	335002	3632/1	907	PAŠNJAK	POVRAT				
190.	XIII ZADARSKA	ZADAR	SILBA	335002	dio3758	1748	PAŠNJAK	POVRAT	P1P2			SUVLASNIŠTVO U OMJERU 3/4
191.	XIII ZADARSKA	ZADAR	SILBA	335002	4215	320	PAŠNJAK	POVRAT				
192.	XIII ZADARSKA	ZADAR	SILBA	335002	4329	169	PAŠNJAK	POVRAT	P1P2			
193.	XIII ZADARSKA	ZADAR	SILBA	335002	4330	97	PAŠNJAK	ZAKUP	P1P2			
194.	XIII ZADARSKA	ZADAR	SILBA	335002	4352/2	83	PAŠNJAK	ZAKUP	P1P2			
195.	XIII ZADARSKA	ZADAR	SILBA	335002	4352/2	83	MASLINJAK	ZAKUP	P1P2			
196.	XIII ZADARSKA	ZADAR	SILBA	335002	4353/2	451	PAŠNJAK	POVRAT	P1P2			
197.	XIII ZADARSKA	ZADAR	SILBA	335002	4353/2	250	MASLINJAK	POVRAT	P1P2			
198.	XIII ZADARSKA	ZADAR	SILBA	335002	4404	967	PAŠNJAK	POVRAT				
199.	XIII ZADARSKA	ZADAR	SILBA	335002	dio4722	3	PAŠNJAK	ZAKUP				SUVLASNIŠTVO U OMJERU 1/256
200.	XIII ZADARSKA	ZADAR	SILBA	335002	dio4740	16	PAŠNJAK	ZAKUP				SUVLASNIŠTVO U OMJERU 1/128
201.	XIII ZADARSKA	ZADAR	SILBA	335002	475	3061	PAŠNJAK	ZAKUP	P1P2			
202.	XIII ZADARSKA	ZADAR	SILBA	335002	4832/2	224	PAŠNJAK	POVRAT	P1P2			
203.	XIII ZADARSKA	ZADAR	SILBA	335002	4832/2	223	MASLINJAK	POVRAT	P1P2			
204.	XIII ZADARSKA	ZADAR	SILBA	335002	4833/2	314	PAŠNJAK	POVRAT	P1P2			

205.	XIII ZADARSKA	ZADAR	SILBA	335002	dio4856/1	2	PAŠNJAK	ZAKUP				SUVLASNIŠTVO U OMJERU 1/256
206.	XIII ZADARSKA	ZADAR	SILBA	335002	4858	101	PAŠNJAK	POVRAT				
207.	XIII ZADARSKA	ZADAR	SILBA	335002	4865/2	477	PAŠNJAK	POVRAT	P1P2			
208.	XIII ZADARSKA	ZADAR	SILBA	335002	4865/3	674	PAŠNJAK	POVRAT	P1P2			
209.	XIII ZADARSKA	ZADAR	SILBA	335002	dio4894	1996	PAŠNJAK	POVRAT	dijelom P1P2			SUVLASNIŠTVO U OMJERU 1/2
210.	XIII ZADARSKA	ZADAR	SILBA	335002	dio4895	429	PAŠNJAK	POVRAT	dijelom P1P2			SUVLASNIŠTVO U OMJERU 3/4
211.	XIII ZADARSKA	ZADAR	SILBA	335002	dio4896	2411	PAŠNJAK	POVRAT	dijelom P1P2			SUVLASNIŠTVO U OMJERU 3/4
212.	XIII ZADARSKA	ZADAR	SILBA	335002	dio4897	1535	PAŠNJAK	POVRAT	dijelom P1P2			SUVLASNIŠTVO U OMJERU 3/4
213.	XIII ZADARSKA	ZADAR	SILBA	335002	dio5106/3	2883	PAŠNJAK	POVRAT	P1P2			SUVLASNIŠTVO U OMJERU 1/3
214.	XIII ZADARSKA	ZADAR	SILBA	335002	dio5107	18	PAŠNJAK	ZAKUP	P1P2			SUVLASNIŠTVO U OMJERU 1/3
215.	XIII ZADARSKA	ZADAR	SILBA	335002	dio5128/2	274	PAŠNJAK	POVRAT	P1P2			SUVLASNIŠTVO U OMJERU 1/2
216.	XIII ZADARSKA	ZADAR	SILBA	335002	dio5128/6	777	PAŠNJAK	POVRAT	P1P2			SUVLASNIŠTVO U OMJERU 1/2
217.	XIII ZADARSKA	ZADAR	SILBA	335002	dio5150	4064	PAŠNJAK	POVRAT	P1P2			SUVLASNIŠTVO U OMJERU 1/2
218.	XIII ZADARSKA	ZADAR	SILBA	335002	dio5151	1173	PAŠNJAK	POVRAT	P1P2			SUVLASNIŠTVO U OMJERU 1/2
219.	XIII ZADARSKA	ZADAR	SILBA	335002	5267	5283	PAŠNJAK	POVRAT	P1P2			
220.	XIII ZADARSKA	ZADAR	SILBA	335002	dio5291	8	PAŠNJAK	ZAKUP	P1P2			SUVLASNIŠTVO U OMJERU 1/256
221.	XIII ZADARSKA	ZADAR	SILBA	335002	dio5308	3268	PAŠNJAK	POVRAT	P1P2			SUVLASNIŠTVO U OMJERU 9/24
222.	XIII ZADARSKA	ZADAR	SILBA	335002	dio5370	4940	PAŠNJAK	POVRAT	P1P2			SUVLASNIŠTVO U OMJERU 19/24
223.	XIII ZADARSKA	ZADAR	SILBA	335002	dio5371	2164	PAŠNJAK	POVRAT	P1P2			SUVLASNIŠTVO U OMJERU 19/24
224.	XIII ZADARSKA	ZADAR	SILBA	335002	5451/1	936	PAŠNJAK	POVRAT	P1P2			
225.	XIII ZADARSKA	ZADAR	SILBA	335002	5515	270	PAŠNJAK	ZAKUP	dijelom P1P2			
226.	XIII ZADARSKA	ZADAR	SILBA	335002	dio5584	856	PAŠNJAK	POVRAT	P1P2			SUVLASNIŠTVO U OMJERU 1/2
227.	XIII ZADARSKA	ZADAR	SILBA	335002	dio5623	5951	PAŠNJAK	POVRAT	P1P2			SUVLASNIŠTVO U OMJERU 19/24
228.	XIII ZADARSKA	ZADAR	SILBA	335002	dio5632	158	MASLINJAK	POVRAT	P1P2			SUVLASNIŠTVO U OMJERU 19/24
229.	XIII ZADARSKA	ZADAR	SILBA	335002	dio5632	1052	PAŠNJAK	POVRAT	P1P2			SUVLASNIŠTVO U OMJERU 19/24
230.	XIII ZADARSKA	ZADAR	SILBA	335002	dio5636/2	460	PAŠNJAK	POVRAT	P1P2			SUVLASNIŠTVO U OMJERU 19/24
231.	XIII ZADARSKA	ZADAR	SILBA	335002	dio5636/2	79	MASLINJAK	ZAKUP	P1P2			SUVLASNIŠTVO U OMJERU 19/24
232.	XIII ZADARSKA	ZADAR	SILBA	335002	dio5638	234	PAŠNJAK	POVRAT	P1P2			SUVLASNIŠTVO U OMJERU 19/24
233.	XIII ZADARSKA	ZADAR	SILBA	335002	dio5639	119	MASLINJAK	POVRAT	P1P2			SUVLASNIŠTVO U OMJERU 19/24
234.	XIII ZADARSKA	ZADAR	SILBA	335002	dio5639	152	PAŠNJAK	POVRAT	P1P2			SUVLASNIŠTVO U OMJERU 19/24
235.	XIII ZADARSKA	ZADAR	ZAPUNTEL	335207	1020/1	4228	PAŠNJAK	ZAKUP				
236.	XIII ZADARSKA	ZADAR	ZAPUNTEL	335207	143/6	2587	PAŠNJAK	ZAKUP	P1P2			
237.	XIII ZADARSKA	ZADAR	ZAPUNTEL	335207	dio590/96	17876	PAŠNJAK	POVRAT				dijelom ŠGO. OSTATAK K.Č. PRIPADA ŠUMSKOGOSPODARSKOJ OSNOVI.
238.	XIII ZADARSKA	ZADAR	ZAPUNTEL	335207	dio591/117	217229	PAŠNJAK	ZAKUP				dijelom ŠGO. OSTATAK K.Č. PRIPADA ŠUMSKOGOSPODARSKOJ OSNOVI.
239.	XIII ZADARSKA	ZADAR	ZAPUNTEL	335207	dio591/341	63798	PAŠNJAK	ZAKUP				dijelom ŠGO. OSTATAK K.Č. PRIPADA ŠUMSKOGOSPODARSKOJ OSNOVI.
ukupno						6358411						

OBJAŠNJENJE:
1 – upisati redni broj
2 – upisati naziv županije
3 – upisati naziv općine
4 – upisati naziv katastarske općine
5 – upisati katastarsku oznaku općine
6 – upisati broj katastarske čestice
7 – pisati površinu u metrima kvadratnim. Ne koristiti razmak između brojeve, ne koristiti decimalnu točku ili zarez
8 – upisati naziv kulture upisan u katastru
9 – upisati planirani oblik raspolaganja (POVRAT, PRODAJA, ZAKUP, ZAKUP ZAJEDNIČKOG PAŠNJAKA, ZAKUP ZA RIBNJAKE, OSTALO)
10 – upisati (MINIRANO, OBRASLO, NESREĐENO ZK STANJE, VIŠEGODIŠNJI NASADI, SUSTAVI NAVODNJAVANJA I ODVODNJE, P1 i P2……)
11 – upisati dosadašnji oblik raspolaganja, naziv iz ugovora, koristiti skraćeni naziv npr.: KONCESIJA, DUGOGODIŠNJI, ZAKUP, PRIVREMENO, PAŠNJACI, RIBNJACI I SL.
12 – upisati do kojeg datuma je trajanje raspolaganja datum upisati na način (dd.mm.gggg.)
13 – upisati neke važne činjenice za koje se smatra da bi bile bitne



Kopija katastarskog plana

Poljoprivredno zemljište u vlasništvu RH na području Grada Zadra

granice naselja

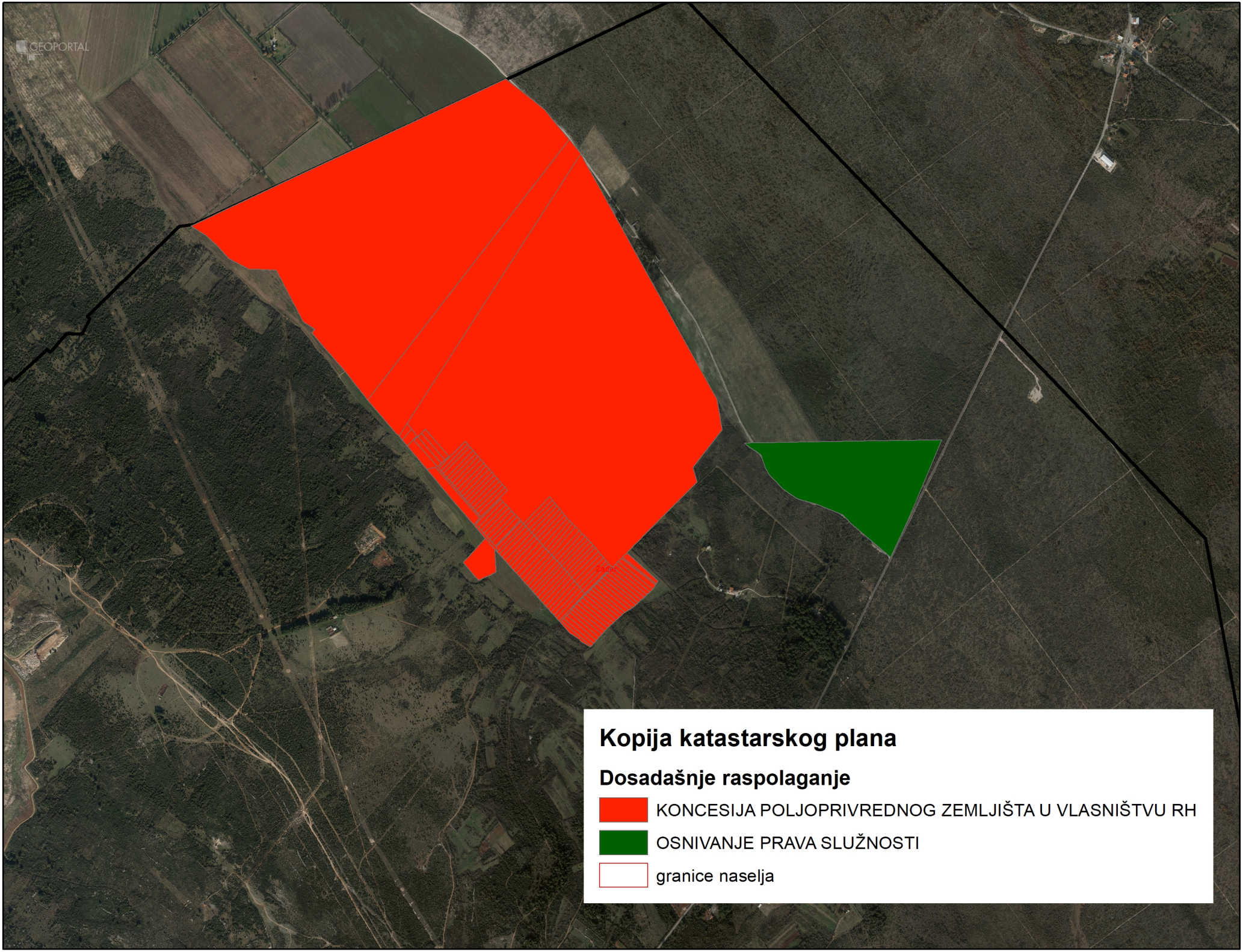
GEOPORTAL
Kopija katastarskog plana
Dosadašnje raspolaganje
KONCESIJA POLJOPRIVREDNOG ZEMLJIŠTA U VLASNIŠTVU RH
OSNIVANJE PRAVA SLUŽNOSTI
granice naselja

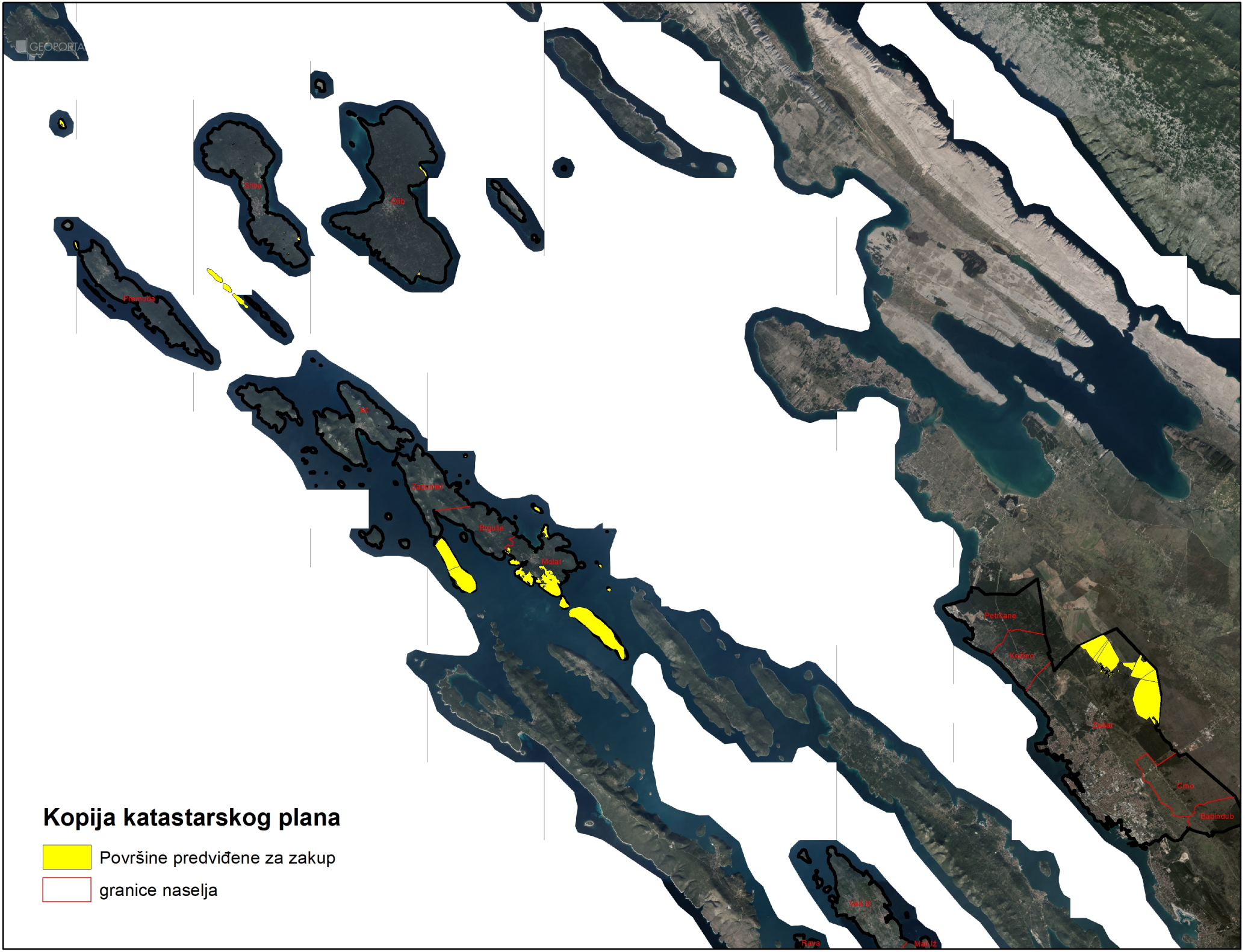
GEOPORTAL
Silba
Olib
Premuda
Ist
Zaglav
Molat
Petrčane
Kožino
Zadar
Crno
Babindub
Rava
Mali Iž
Kopija katastarskog plana
Površine predviđene za zakup
granice naselja

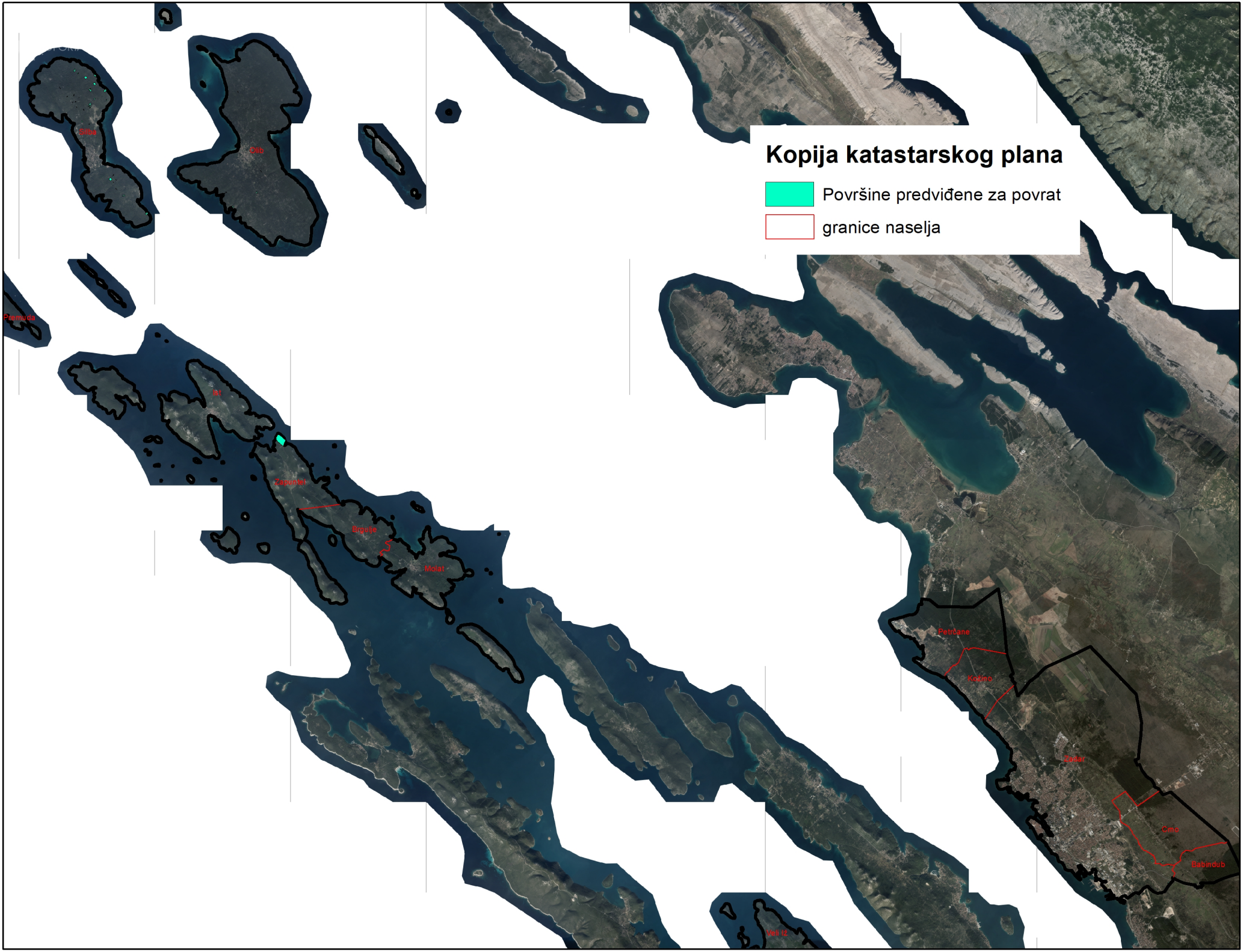
Kopija katastarskog plana
Površine predviđene za povrat
granice naselja
Silba
Olib
Premuda
Iž
Zapuntel
Brgulje
Molat
Petrčane
Kolino
Zadar
Crno
Babindub
Veli Iž

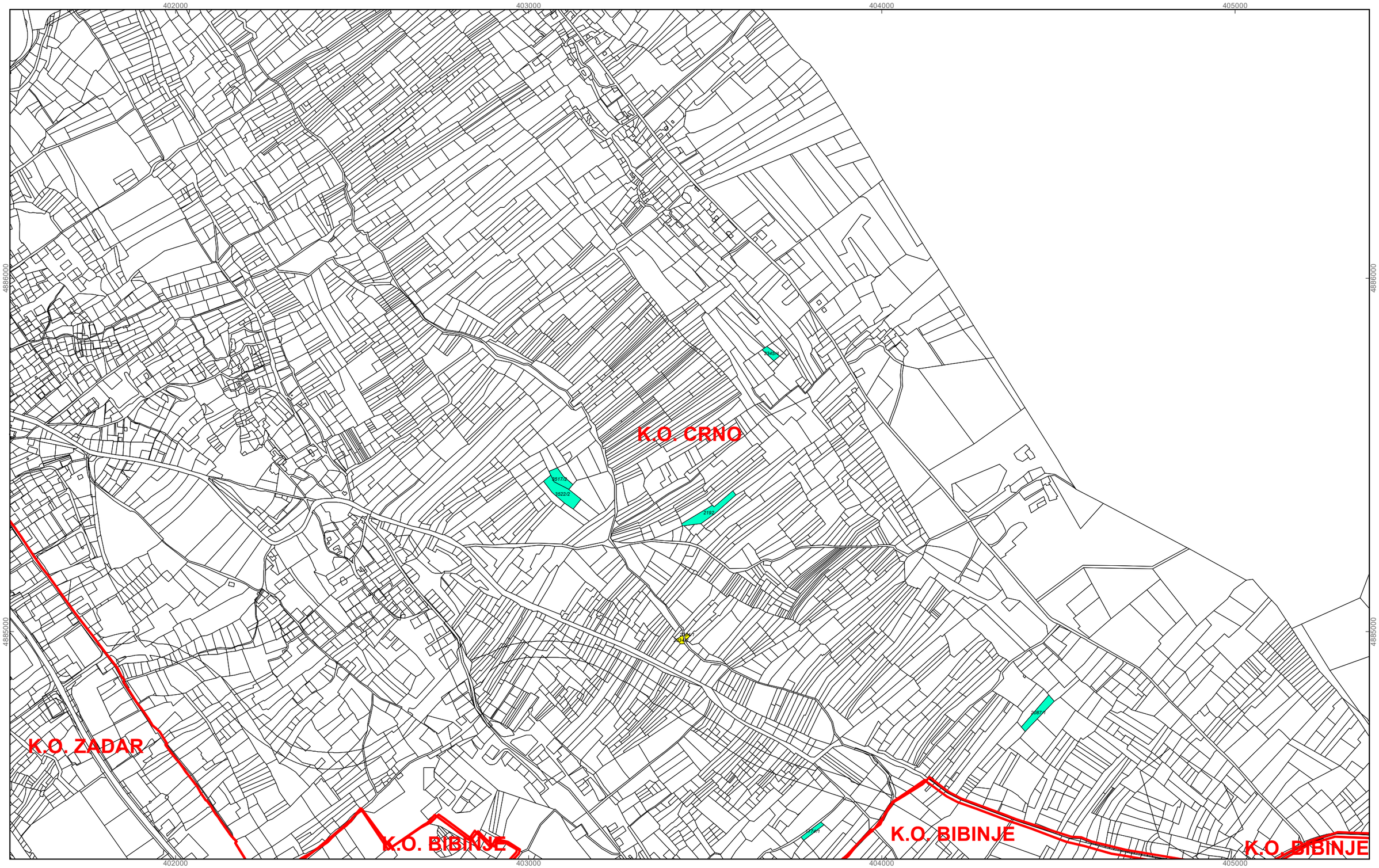

Program raspolaganja

- katastarske čestice predviđene za povrat
- katastarske čestice predviđene za zakup
- granice katastarskih općina

0 125 250 500 Metara

N W E S

M 1:10.000

GRAD ZADAR

PK-1

kopija katastarskog plana

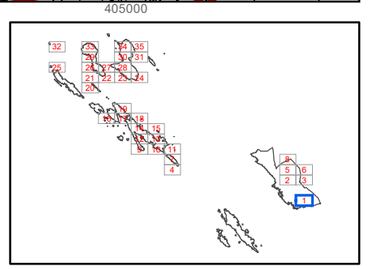



Program raspolaganja

- katastarske čestice predviđene za povrat
- katastarske čestice predviđene za zakup
- granice katastarskih općina

0 125 250 500 Metara

N W E S

M 1:10.000

GRAD ZADAR

PK-2

kopija katastarskog plana

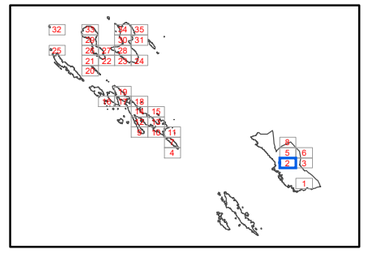

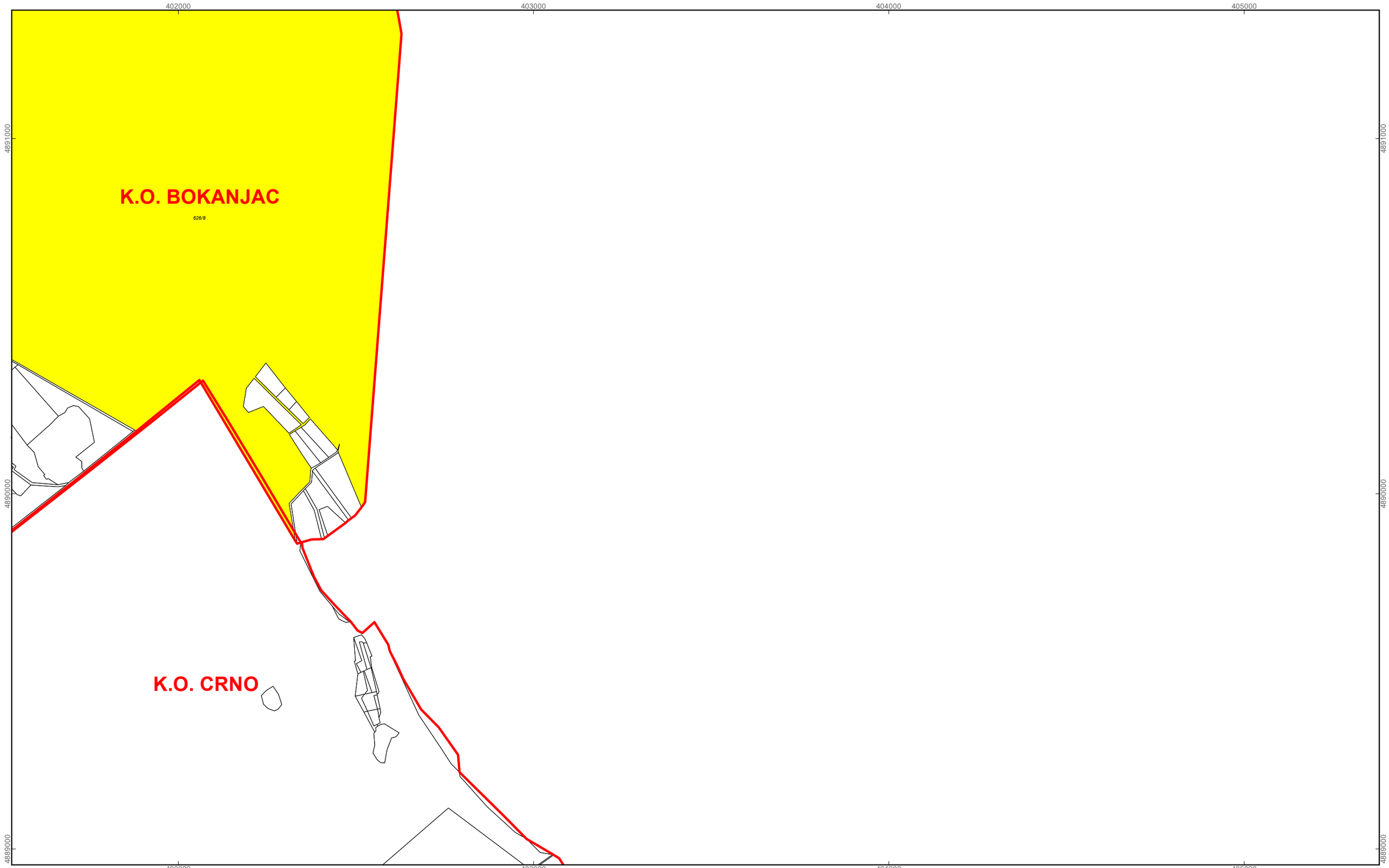

Program raspolaganja

- katastarske čestice predviđene za povrat
- katastarske čestice predviđene za zakup
- granice katastarskih općina

N
W
E
S

0 125 250 500 Metara

M 1:10.000

GRAD ZADAR

PK-3

kopija katastarskog plana

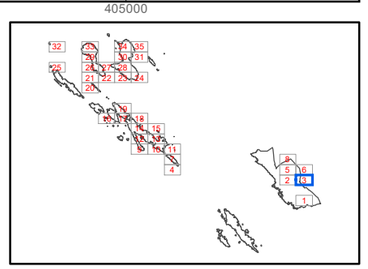

372000
373000
374000
375000
4893000
4892000

K.O. MOLAT
1849/1

Program raspolaganja

katastarske čestice predviđene za povrat

katastarske čestice predviđene za zakup

granice katastarskih općina

0 125 250 500 Metara

N
W E
S

M 1:10.000

GRAD ZADAR

PK-4

kopija katastarskog plana

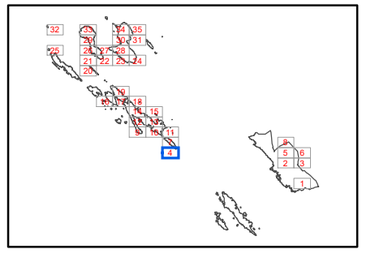

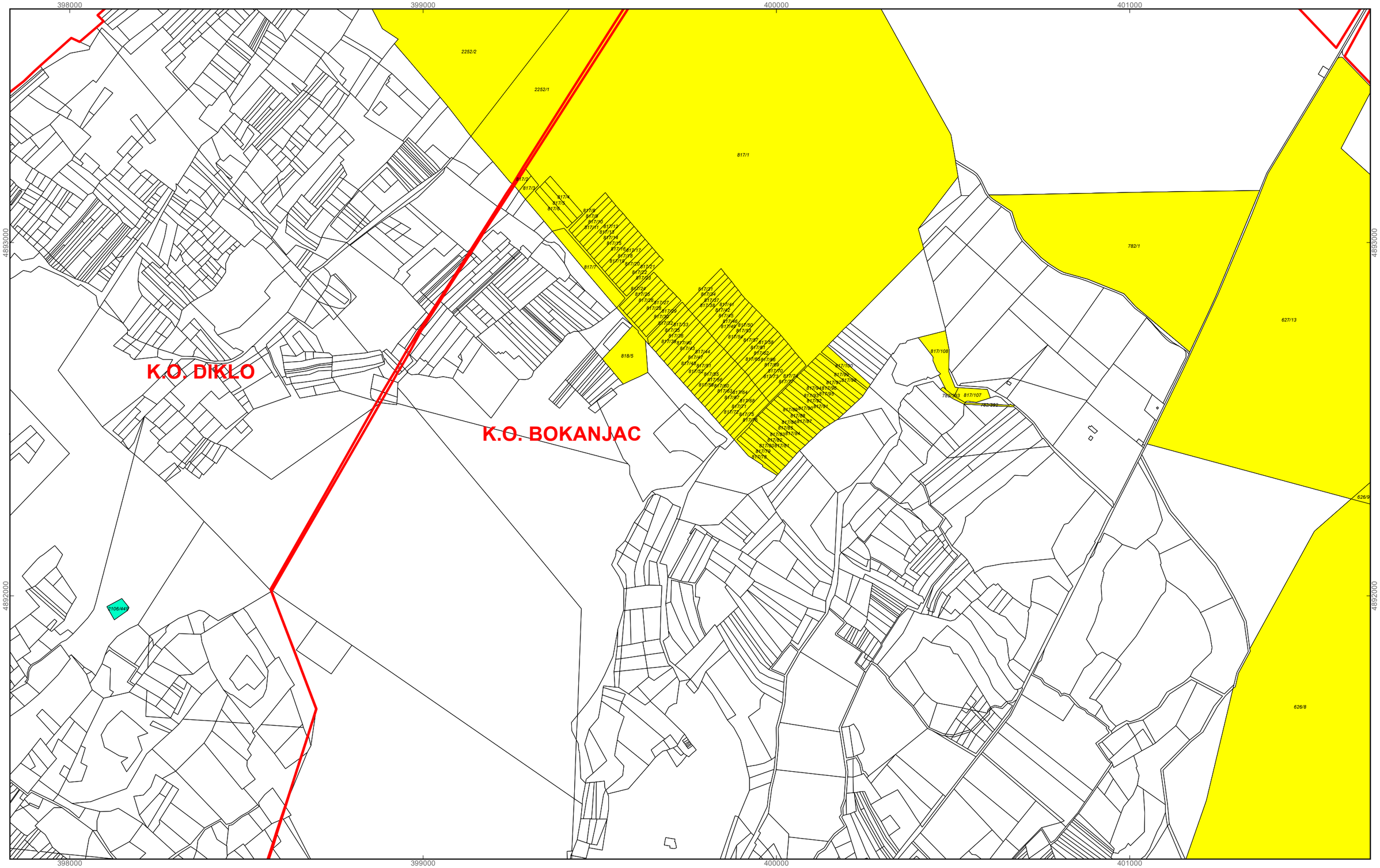

Program raspolaganja

- katastarske čestice predviđene za povrat
- katastarske čestice predviđene za zakup
- granice katastarskih općina

0 125 250 500 Metara

N W E S

M 1:10.000

GRAD ZADAR

PK-5

kopija katastarskog plana

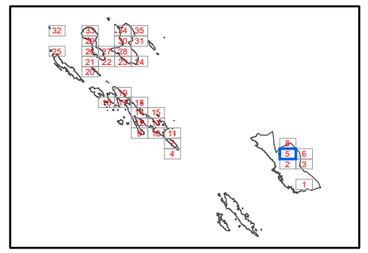

402000 403000 404000 405000

4893000

627/13

626/9

K.O. BOKANJAC

626/8

4892000

402000 403000 404000 405000

Program raspolaganja

- katastarske čestice predviđene za povrat
- katastarske čestice predviđene za zakup
- granice katastarskih općina

N W E S

0 125 250 500 Metara

M 1:10.000

GRAD ZADAR

PK-6

kopija katastarskog plana

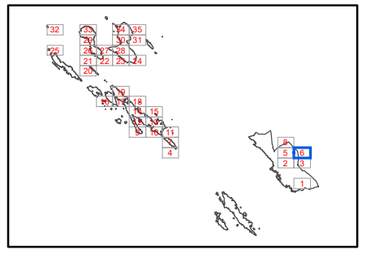

372000
373000
374000
375000
4895000
4894000

1848/1

K.O. MOLAT

1849/1

Program raspolaganja

- katastarske čestice predviđene za povrat
- katastarske čestice predviđene za zakup
- granice katastarskih općina

0 125 250 500 Metara

N
W E
S

M 1:10.000

GRAD ZADAR

PK-7

kopija katastarskog plana

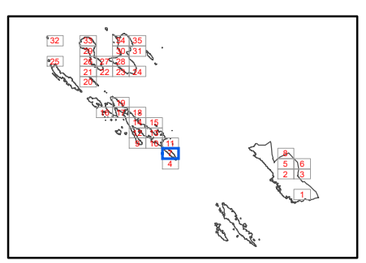

398000 399000 400000 401000

4895000

4894000

2252/2

K.O. DIKLO

2252/1

817/1

K.O. BOKANJAC

Program raspolaganja

- katastarske čestice predviđene za povrat
- katastarske čestice predviđene za zakup
- granice katastarskih općina

0 125 250 500 Metara

N W E S

M 1:10.000

GRAD ZADAR

PK-8

kopija katastarskog plana

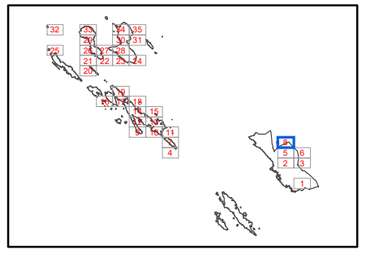

365000
366000
367000
368000
4898000
4897000
4896000

591/117

591/341

K.O. ZAPUNTEL

Program raspolaganja

- katastarske čestice predviđene za povrat
- katastarske čestice predviđene za zakup
- granice katastarskih općina

N
W
E
S

0 125 250 500 Metara

M 1:10.000

GRAD ZADAR

PK-9

kopija katastarskog plana

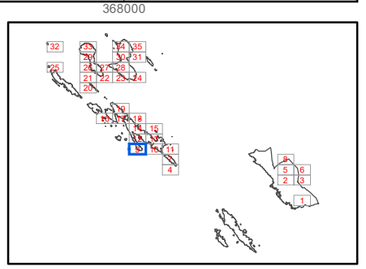

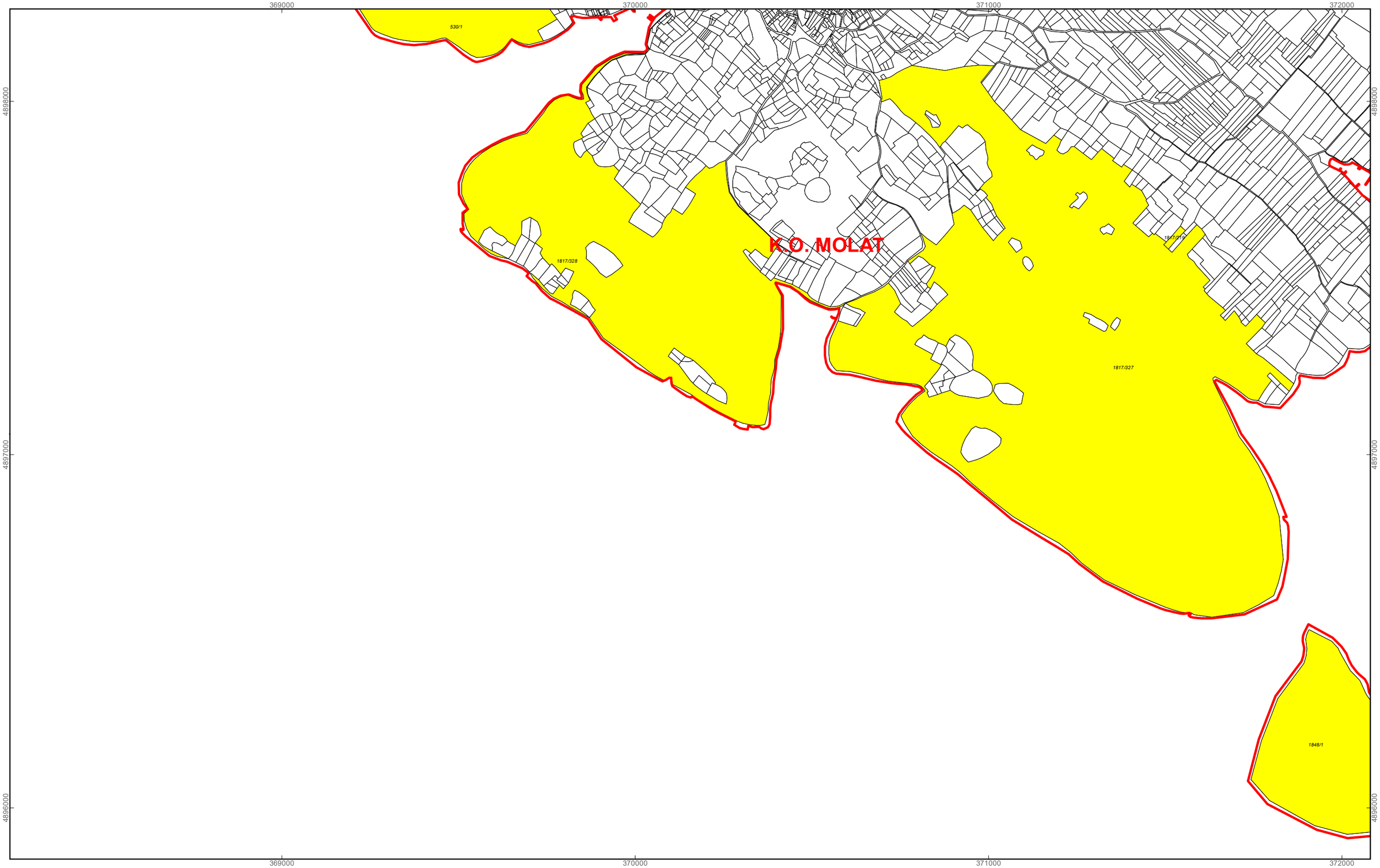

Program raspolaganja

- katastarske čestice predviđene za povrat
- katastarske čestice predviđene za zakup
- granice katastarskih općina

0 125 250 500 Metara

N W E S

M 1:10.000

GRAD ZADAR

PK-10

kopija katastarskog plana

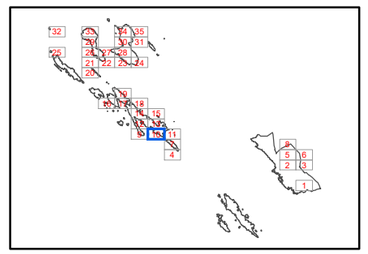

372000 373000 374000 375000

4898000

4897000

4896000

K.O. MOLAT

1851/1

K.O. MOLAT

1850/1

K.O. MOLAT

1848/1

K.O. MOLAT

1849/1

Program raspolaganja

- katastarske čestice predviđene za povrat
- katastarske čestice predviđene za zakup
- granice katastarskih općina

N W E S

0 125 250 500 Metara

M 1:10.000

GRAD ZADAR

PK-11

kopija katastarskog plana

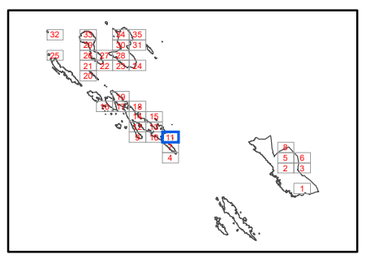

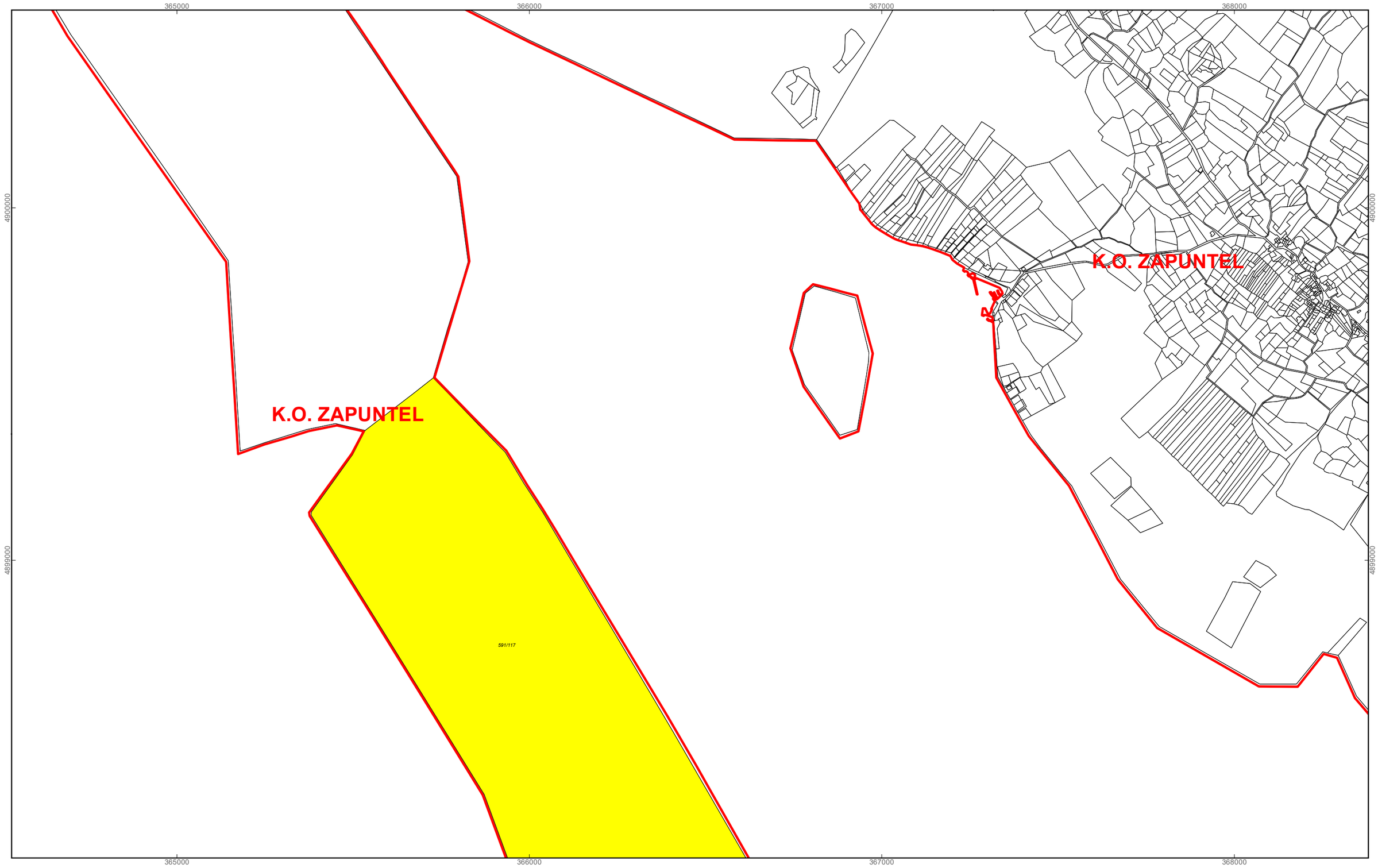

Program raspolaganja

- katastarske čestice predviđene za povrat
- katastarske čestice predviđene za zakup
- granice katastarskih općina

0 125 250 500 Metara

N W E S

M 1:10.000

GRAD ZADAR

PK-12

kopija katastarskog plana

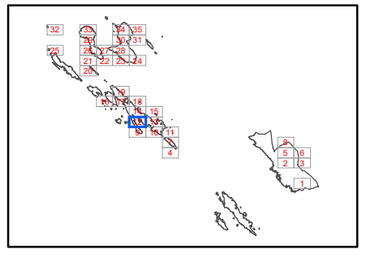

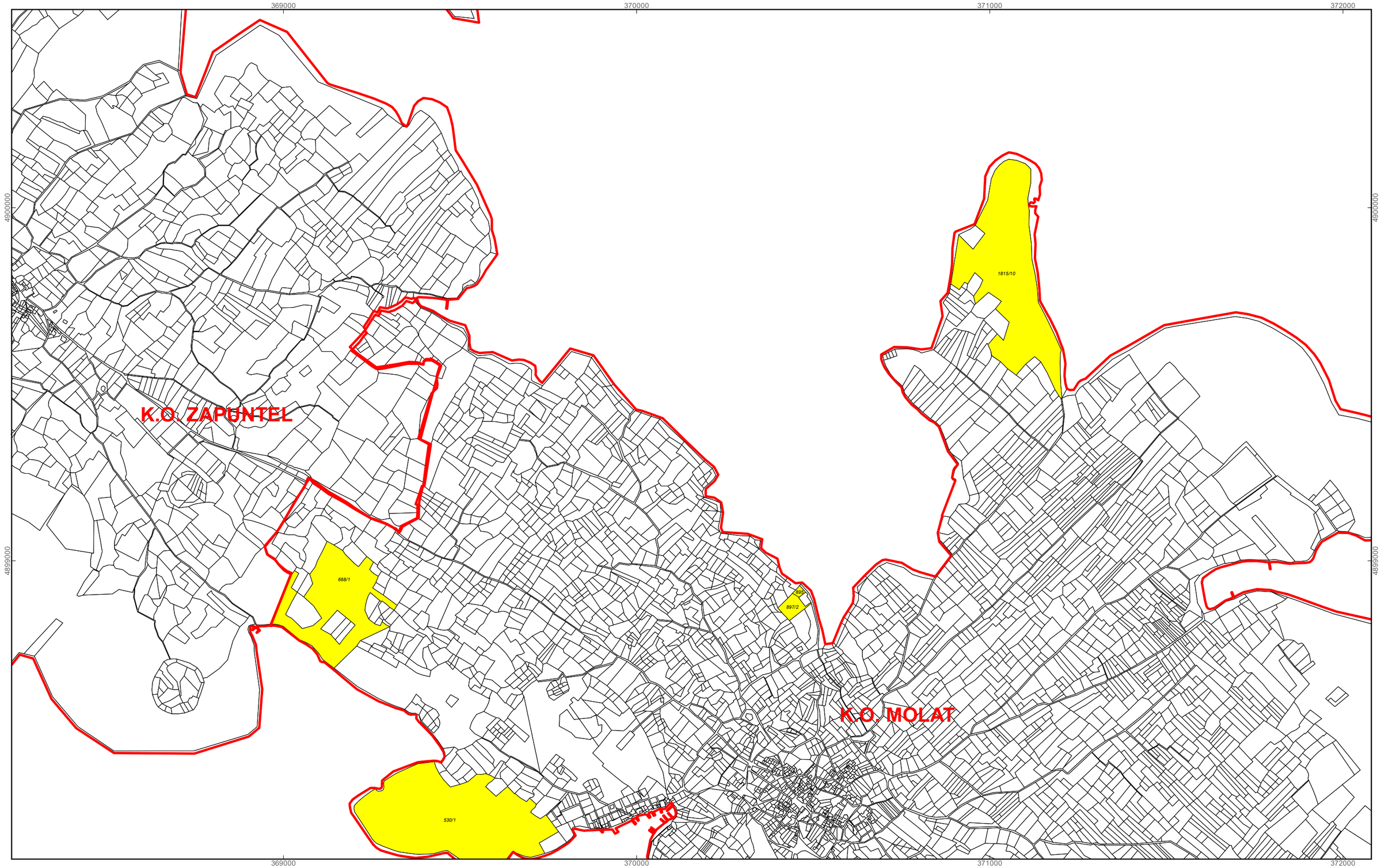

Program raspolaganja

- katastarske čestice predviđene za povrat
- katastarske čestice predviđene za zakup
- granice katastarskih općina

0 125 250 500 Metara

N W E S

M 1:10.000

GRAD ZADAR

PK-13

kopija katastarskog plana

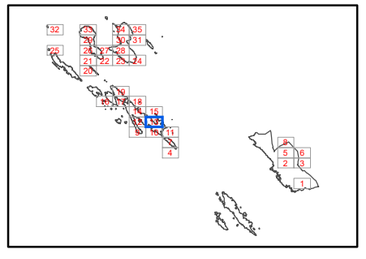

365000
366000
367000
368000
4902000
4901000
143/6
K.O. ZAPUNTEL

Program raspolaganja

- katastarske čestice predviđene za povrat
- katastarske čestice predviđene za zakup
- granice katastarskih općina

0 125 250 500 Metara

N W E S

M 1:10.000

GRAD ZADAR

PK-14

kopija katastarskog plana

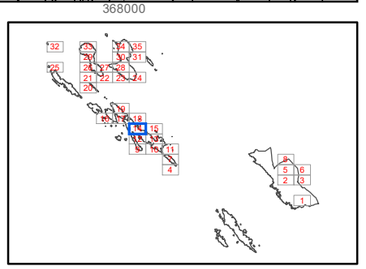

369000 370000 371000 372000

4902000

4901000

K.O. MOLAT

1816/1

K.O. ZAPUNTEL

Program raspolaganja

katastarske čestice predviđene za povrat

katastarske čestice predviđene za zakup

granice katastarskih općina

N W E S

0 125 250 500 Metara

M 1:10.000

GRAD ZADAR

PK-15

kopija katastarskog plana

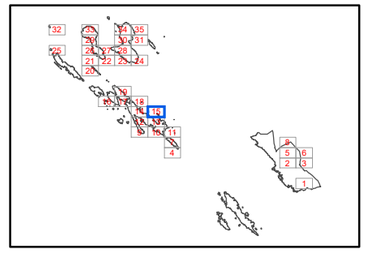



Program raspolaganja

- katastarske čestice predviđene za povrat
- katastarske čestice predviđene za zakup
- granice katastarskih općina

N
W E
S

0 125 250 500 Metara

M 1:10.000

GRAD ZADAR

PK-16

kopija katastarskog plana

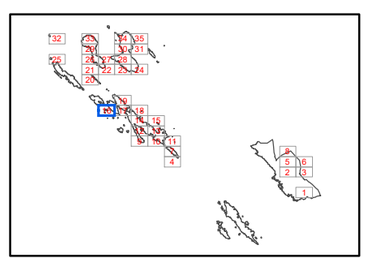

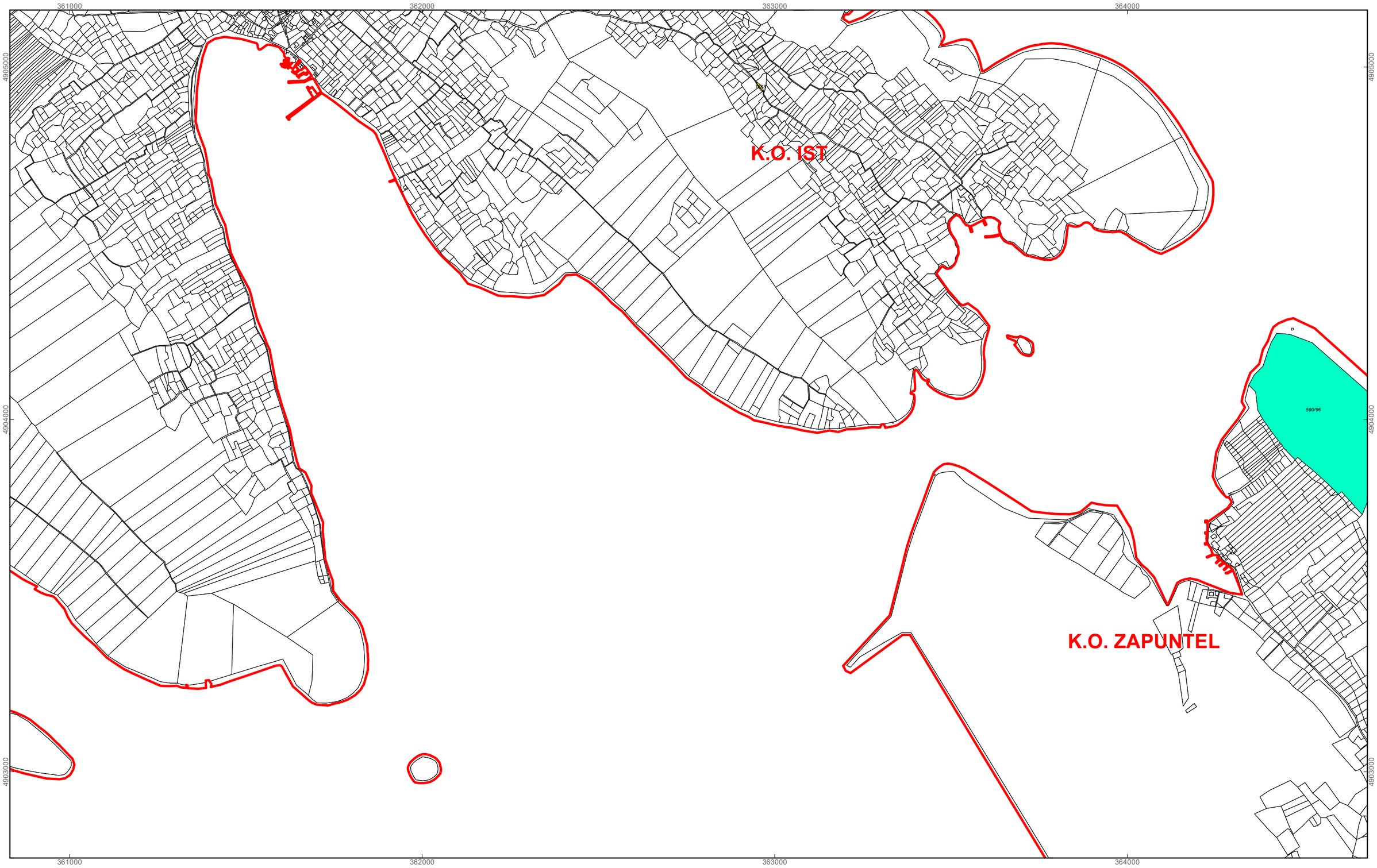

Program raspolaganja

- katastarske čestice predviđene za povrat
- katastarske čestice predviđene za zakup
- granice katastarskih općina

0 125 250 500 Metara

N W E S

M 1:10.000

GRAD ZADAR

PK-17

kopija katastarskog plana

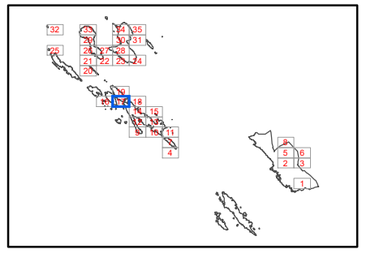

365000 366000 367000 368000

4905000

4904000

4903000

590/96

1020/1

K.O. ZAPUNTEL

Program raspolaganja

katastarske čestice predviđene za povrat

katastarske čestice predviđene za zakup

granice katastarskih općina

N W E S

0 125 250 500 Metara

M 1:10.000

GRAD ZADAR

PK-18

kopija katastarskog plana

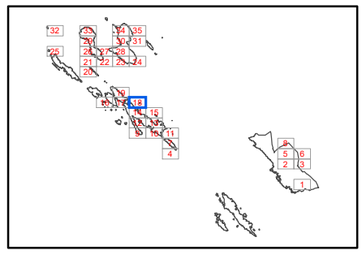

361000 362000 363000 364000

4907000

4906000

K.O. IST

K.O. PRIVLAKA

Program raspolaganja

- katastarske čestice predviđene za povrat
- katastarske čestice predviđene za zakup
- granice katastarskih općina

0 125 250 500 Metara

N W E S

M 1:10.000

GRAD ZADAR

PK-19

kopija katastarskog plana

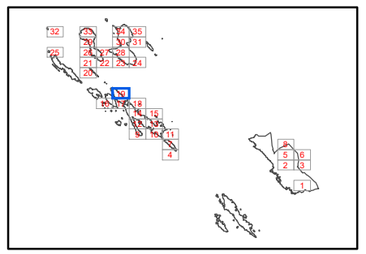

354000 355000 356000 357000

4912000 4911000 4910000

1667

K.O. SILBA

Program raspolaganja

- katastarske čestice predviđene za povrat
- katastarske čestice predviđene za zakup
- granice katastarskih općina

0 125 250 500 Metara

N W E S

M 1:10.000

GRAD ZADAR

PK-20

kopija katastarskog plana

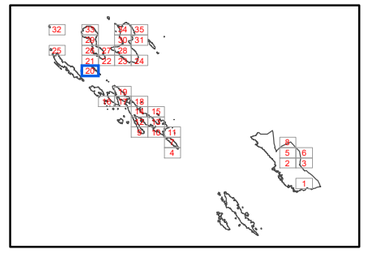

354000
355000
356000
357000
4914000
4913000
4912000

K.O. SILBA

K.O. SILBA
1671

K.O. SILBA
1669

1667 K.O. SILBA

Program raspolaganja

- katastarske čestice predviđene za povrat
- katastarske čestice predviđene za zakup
- granice katastarskih općina

N
W
E
S

0 125 250 500 Metara

M 1:10.000

GRAD ZADAR

PK-21

kopija katastarskog plana

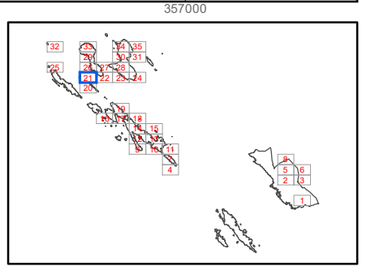

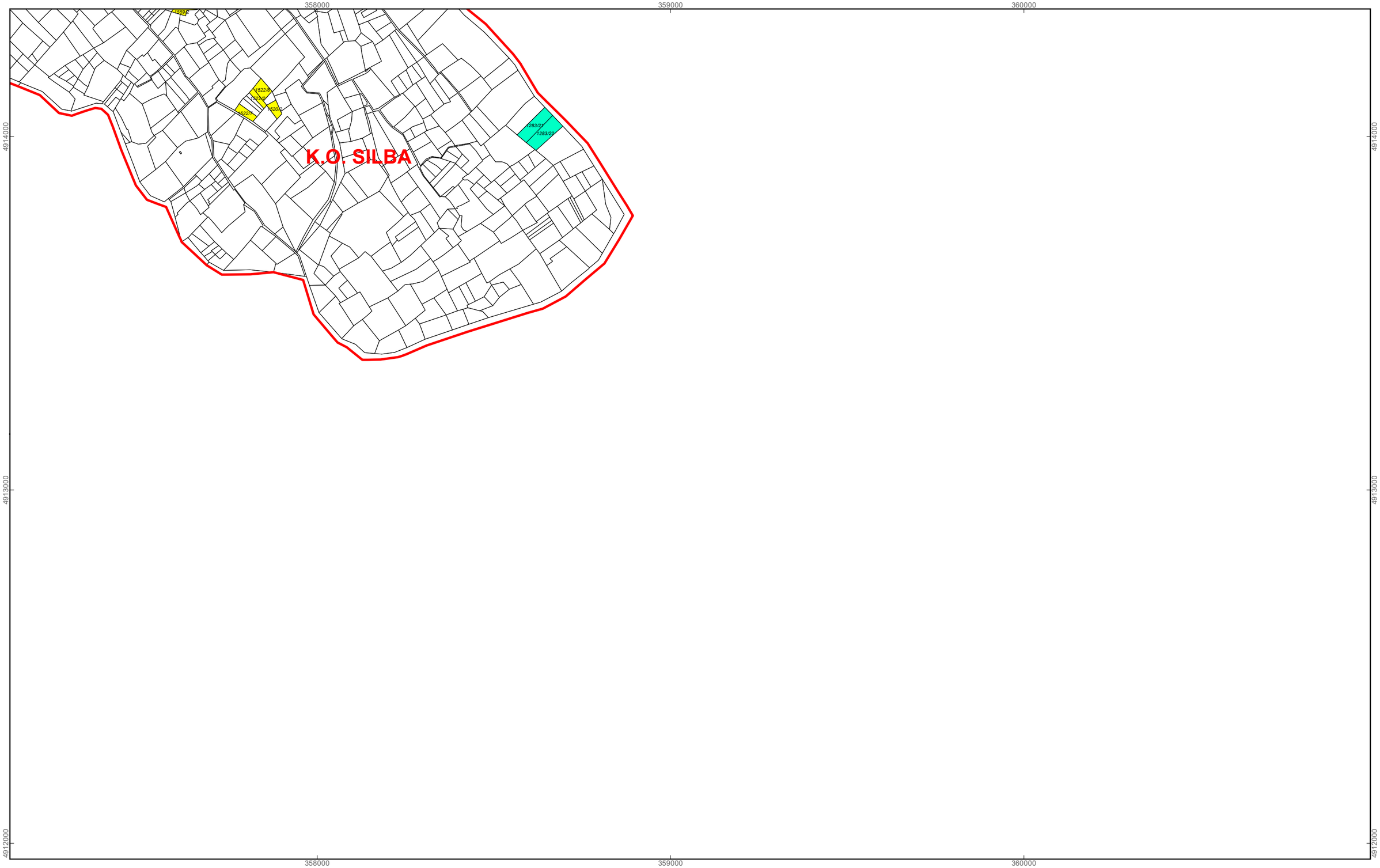

Program raspolaganja

- katastarske čestice predviđene za povrat
- katastarske čestice predviđene za zakup
- granice katastarskih općina

0 125 250 500 Metara

N W E S

M 1:10.000

GRAD ZADAR

PK-22

kopija katastarskog plana

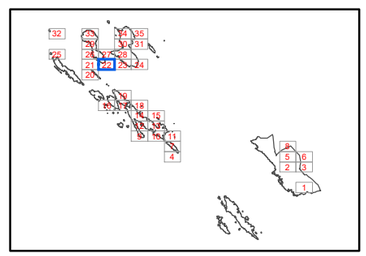

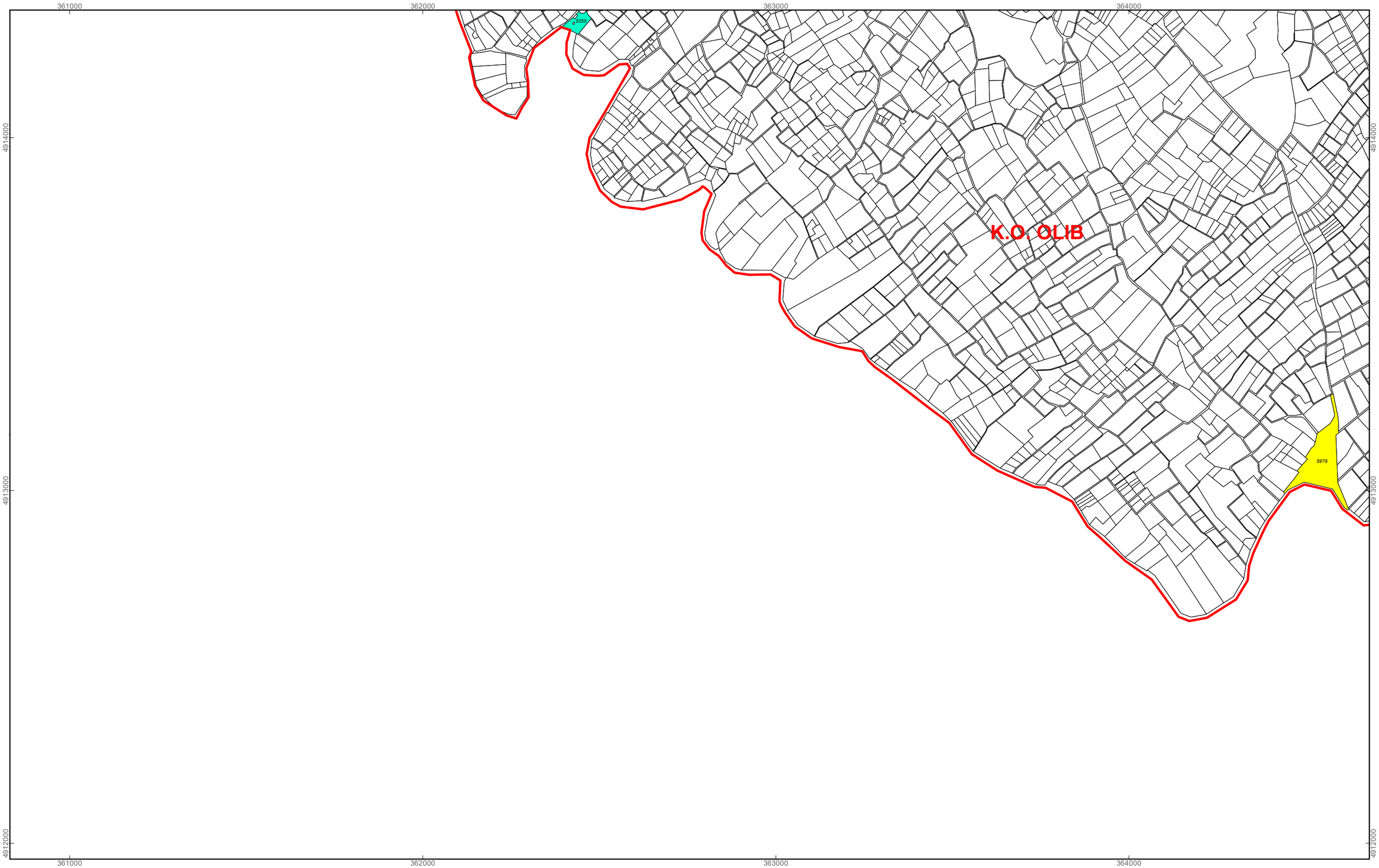

Program raspolaganja

- katastarske čestice predviđene za povrat
- katastarske čestice predviđene za zakup
- granice katastarskih općina

0 125 250 500 Metara

N W E S

M 1:10.000

GRAD ZADAR

PK-23

kopija katastarskog plana

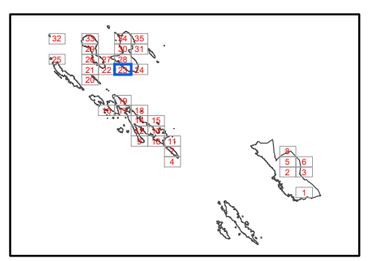

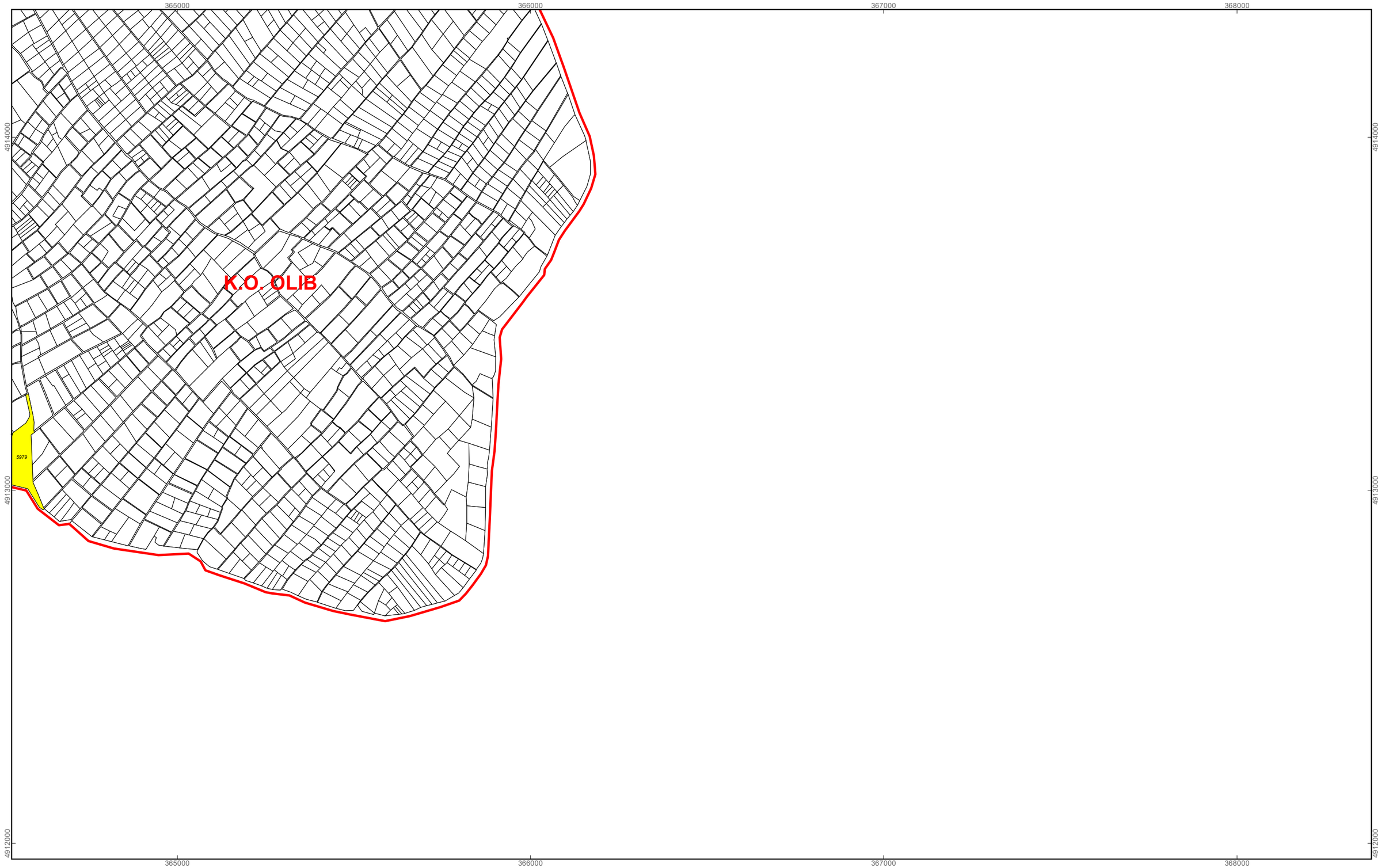

Program raspolaganja

- katastarske čestice predviđene za povrat
- katastarske čestice predviđene za zakup
- granice katastarskih općina

N
W
E
S

0 125 250 500 Metara

M 1:10.000

GRAD ZADAR

PK-24

kopija katastarskog plana

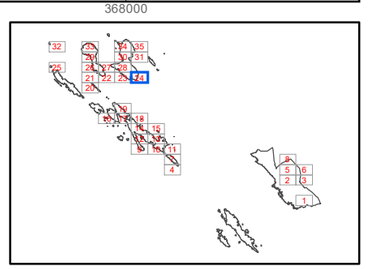



Program raspolaganja

- katastarske čestice predviđene za povrat
- katastarske čestice predviđene za zakup
- granice katastarskih općina

0 125 250 500 Metara

N W E S

M 1:10.000

GRAD ZADAR

PK-25

kopija katastarskog plana

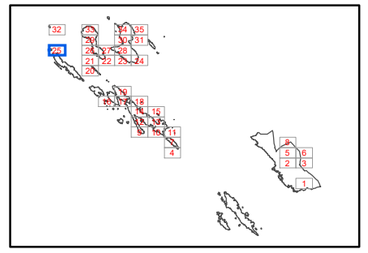

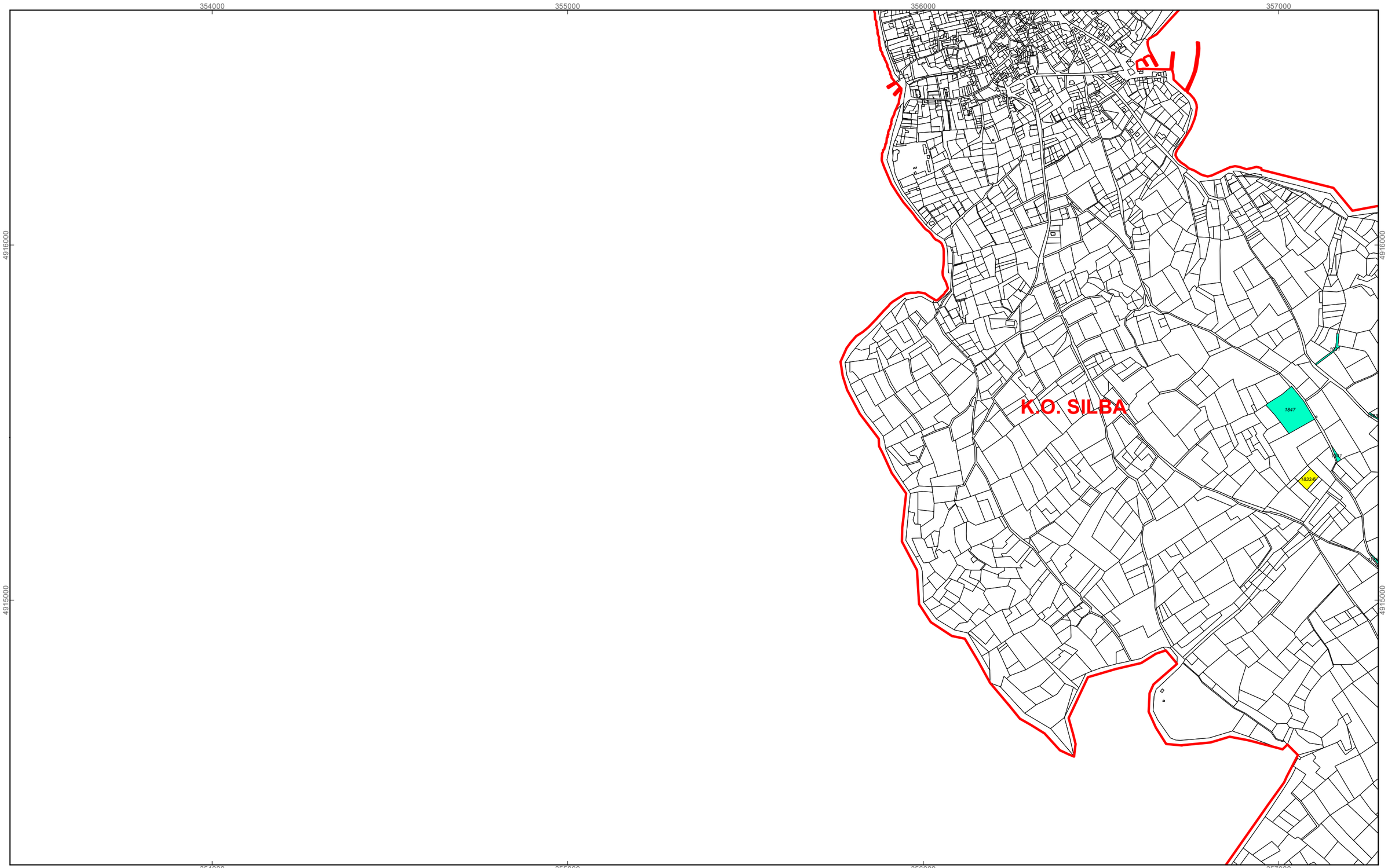

Program raspolaganja

- katastarske čestice predviđene za povrat
- katastarske čestice predviđene za zakup
- granice katastarskih općina

0 125 250 500 Metara

N W E S

M 1:10.000

GRAD ZADAR

PK-26

kopija katastarskog plana

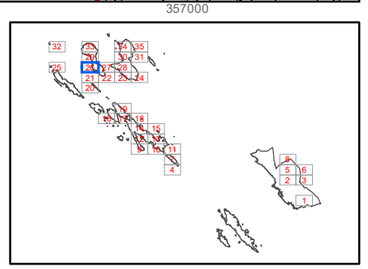

358000 359000 360000

4916000 4915000

K.O. SILBA

K.O. OLIB

1844/2 1249/2 1844/1 1843 1841 1845 1218/11 1847/2 1352 1559/2

Program raspolaganja

- katastarske čestice predviđene za povrat
- katastarske čestice predviđene za zakup
- granice katastarskih općina

0 125 250 500 Metara

N W E S

M 1:10.000

GRAD ZADAR

PK-27

kopija katastarskog plana

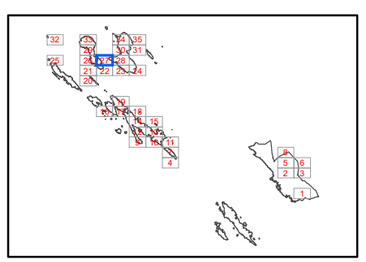



Program raspolaganja

- katastarske čestice predviđene za povrat
- katastarske čestice predviđene za zakup
- granice katastarskih općina

0 125 250 500 Metara

N W E S

M 1:10.000

GRAD ZADAR

PK-28

kopija katastarskog plana

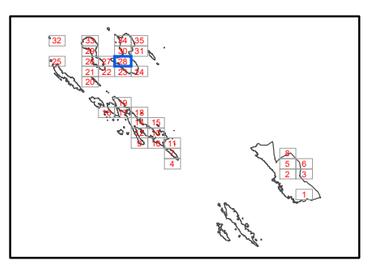

354000
355000
356000
357000
4918000
4917000

K.O. SILBA

5623
5622
4300
4299
3758
475
3511

Program raspolaganja

- katastarske čestice predviđene za povrat
- katastarske čestice predviđene za zakup
- granice katastarskih općina

0 125 250 500 Metara

N W E S

M 1:10.000

GRAD ZADAR

PK-29

kopija katastarskog plana

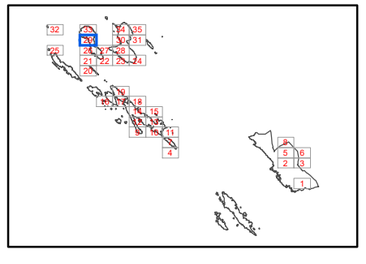

361000 362000 363000 364000

4918000

4917000

K.O. OLIB

11202/3

9052

9051

Program raspolaganja

- katastarske čestice predviđene za povrat
- katastarske čestice predviđene za zakup
- granice katastarskih općina

0 125 250 500 Metara

N W E S

M 1:10.000

GRAD ZADAR

PK-30

kopija katastarskog plana

365000
366000
367000
368000
4918000
4917000
11202/3
K.O. OLIB

Program raspolaganja

- katastarske čestice predviđene za povrat
- katastarske čestice predviđene za zakup
- granice katastarskih općina

N
W
E
S

0 125 250 500 Metara

M 1:10.000

GRAD ZADAR

PK-31

kopija katastarskog plana

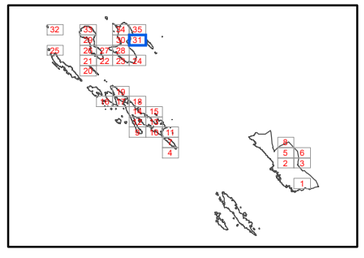



K.O. PREMUDA

347000 348000 349000

4921000 4920000 4919000

Program raspolaganja

- katastarske čestice predviđene za povrat
- katastarske čestice predviđene za zakup
- granice katastarskih općina

N W E S

0 125 250 500 Metara

M 1:10.000

GRAD ZADAR

PK-32

kopija katastarskog plana

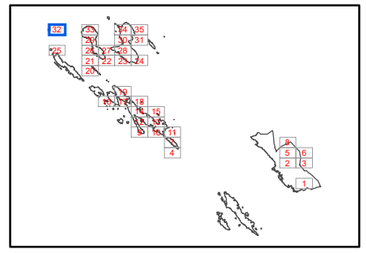

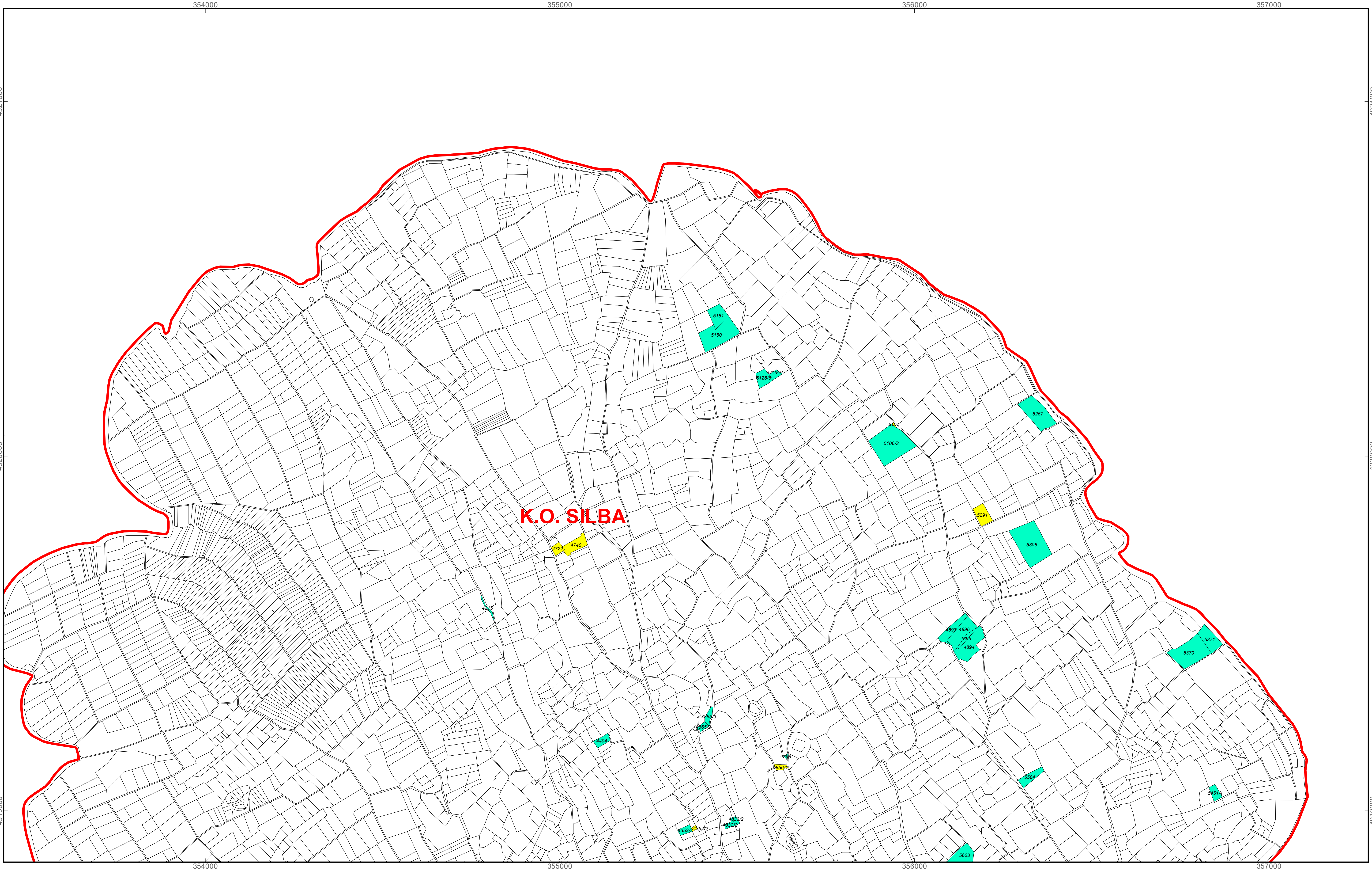

Program raspolaganja

katastarske čestice predviđene za povrat

katastarske čestice predviđene za zakup

granice katastarskih općina

N
W E
S

0 125 250 500 Metara

M 1:10.000

GRAD ZADAR

PK-33

kopija katastarskog plana

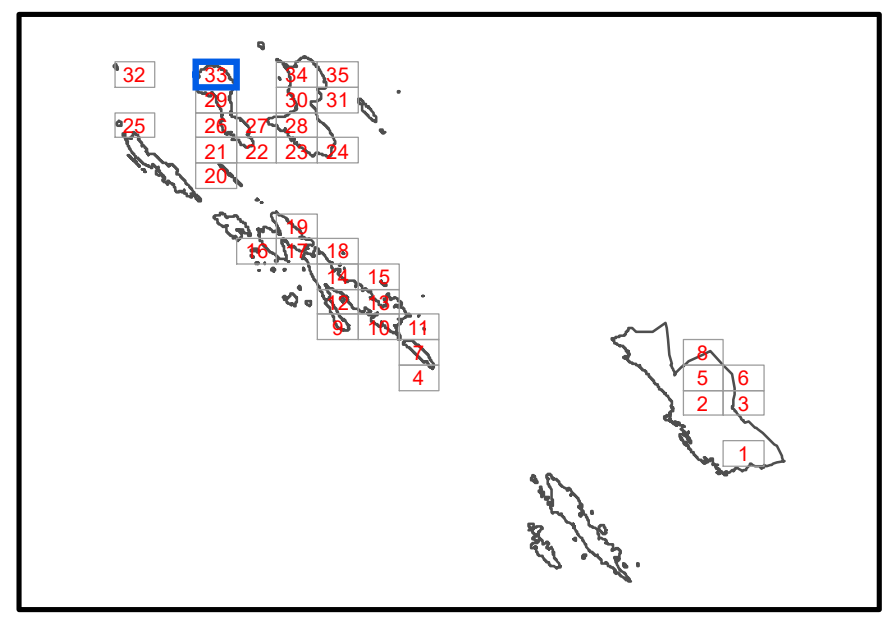

361000 362000 363000 364000

4921000 4920000 4919000

K.O. OLIB

1324

Program raspolaganja

- katastarske čestice predviđene za povrat
- katastarske čestice predviđene za zakup
- granice katastarskih općina

0 125 250 500 Metara

N W E S

M 1:10.000

GRAD ZADAR

PK-34

kopija katastarskog plana

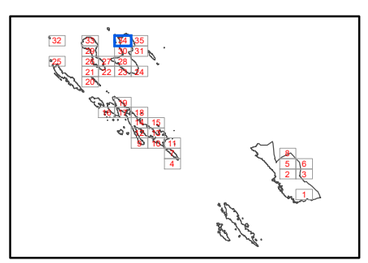

365000 366000 367000 368000

4921000

4920000

4919000

K.O. OLIB

11548

Program raspolaganja

- katastarske čestice predviđene za povrat
- katastarske čestice predviđene za zakup
- granice katastarskih općina

0 125 250 500 Metara

N W E S

M 1:10.000

GRAD ZADAR

PK-35

kopija katastarskog plana

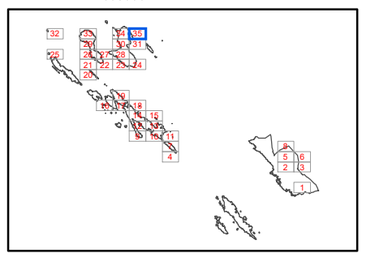



granice katastarskih općina

granica grada - Središnji registar prostornih jedinica

0 2.750 5.500 11.000 Metara

M 1:220.000

GRAD ZADAR

PREGLEDNE KARTE

kopija katastarskog plana

PROGRAM RASPOLAGANJA