ŽUPANIJA: ZADARSKA

PROGRAM RASPOLAGANJA POLJOPRIVREDNIM ZEMLJIŠTEM U VLASNIŠTVU REPUBLIKE HRVATSKE

ZA OPĆINU RAŽANAC

SADRŽAJ PROGRAMA

1. Ukupna površina poljoprivrednog zemljišta u vlasništvu države na području Općine Ražanac, iznosi: 23,2968 ha.

2. Na području Općine Ražanac ne postoje površine poljoprivrednog zemljišta u vlasništvu Republike Hrvatske koje su bile u dosadašnjem raspolaganju.

3. Sumarni pregled površina poljoprivrednog zemljišta u vlasništvu države prema oblicima raspolaganja

T-2: Prikaz ukupnih površina po oblicima raspolaganja

OBLIK RASPOLAGANJA	Površina u ha	NAPOMENA (minirano, višegodišnji nasadi i sustavi odvodnje i navodnjavanja)
površine određene za povrat	0	-
površine određene za prodaju - jednokratno, maksimalno do 25%	0	-
površine određene za zakup	23,2968	-
površine određene za zakup za ribnjake	0	-
površine određene za zakup zajedničkih pašnjaka	0	-
površine određene za ostale namjene - jednokratno, maksimalno do 5%	0	-

MAKSIMALNA POVRŠINA ZA ZAKUP iznosi: 10 ha.

NAPOMENA/OBRAZLOŽENJE (određene specifičnosti za područje jedinice lokalne samouprave):

Detaljna razrada Programa raspolaganja poljoprivrednim zemljištem u vlasništvu RH za Općinu Ražanac dostavlja se u nastavku.

DETALJNA RAZRADA PROGRAMA RASPOLAGANJA POLJOPRIVREDNIM ZEMLJIŠTEM U VLASNIŠTVU REPUBLIKE HRVATSKE ZA OPĆINU RAŽANAC

1. ZEMLJOPISNI PODACI O OPĆINI RAŽANAC

Općina Ražanac prostire se na površini od 69 km^2 i sastoji se od 8 naselja: Ražanac, Rtina, Radovin, Ljubač, Jovići, Ljubački Stanovi, Krneza i Podvršje.

2. GOSPODARENJE POLJOPRIVREDNIM ZEMLJIŠTEM U VLASNIŠTVU REPUBLIKE HRVATSKE ZA OPĆINU RAŽANAC

Sukladno Zakonu o poljoprivrednom zemljištu (NN 20/2018, u daljnjem tekstu: Zakon) poljoprivredno zemljište je dobro od interesa za Republiku Hrvatsku i ima njezinu osobitu zaštitu. Poljoprivrednim zemljištem u smislu ovoga Zakona smatraju se poljoprivredne površine koje su po načinu uporabe u katastru opisane kao: oranice, vrtovi, livade, pašnjaci, voćnjaci, maslinici, vinogradi, ribnjaci, trstici i močvare kao i drugo zemljište koje se može privesti poljoprivrednoj proizvodnji.

Poljoprivredno zemljište mora se održavati pogodnim za poljoprivrednu proizvodnju. Pod održavanjem poljoprivrednog zemljišta pogodnim za poljoprivrednu proizvodnju smatra se sprječavanje njegove zakorovljenosti i obrastanja višegodišnjim raslinjem, kao i smanjenje njegove plodnosti.
Raspolaganje poljoprivrednim zemljištem u vlasništvu države u smislu ovoga Zakona predstavlja: zakup i zakup za ribnjake, zakup zajedničkih pašnjaka, privremeno korištenje, zamjena, prodaja, prodaja izravnom pogodbom, davanje na korištenje izravnom pogodbom, razvrgnuće suvlasničke zajednice, osnivanje prava građenja i osnivanje prava služnosti.

Osnovna načela raspolaganja državnim poljoprivrednim zemljištem na području Općine Ražanac su:

- Državno poljoprivredno zemljište mora biti u funkciji poljoprivredne proizvodnje uzimajući u obzir tradicijsku proizvodnju ovog kraja i specifičnosti pojedinih poljoprivrednih površina definiranih ovim Programom,
- Općina Ražanac sve slobodne površine državnog poljoprivrednog zemljišta odrediti će za zakup,
- Prilikom davanja u zakup državnog poljoprivrednog zemljišta poštivati će se odredbe Zakona, čl. 36 i odluke Općine o maksimalnoj površini koja se može dati u zakup pojedinoj pravnoj ili fizičkoj osobi u Općini Ražanac koja je sastavni dio ovog Programa,
- Prilikom davanja na privremeno korištenje državnog poljoprivrednog zemljišta poštivat će se odredbe čl. 57 Zakona,
- Promjena namjene poljoprivrednog zemljišta u nepoljoprivredne svrhe provoditi će se u skladu s dokumentima prostornog uređenja,
- Preko općinskih službi i nadležnih institucija provodit će se stalni nadzor i poduzimati mjere za nepoštivanje preuzetih obveza za one koji raspolažu državnim poljoprivrednim zemljištem.

3. UKUPNA POVRŠINA POLJOPRIVREDNOG ZEMLJIŠTA U VLASNIŠTVU REPUBLIKE HRVATSKE

Prema službeno dostavljenim podacima Državne geodetske uprave ukupna površina poljoprivrednog zemljišta u vlasništvu Republike Hrvatske, koje je u katastarskom operatu nadležnog Područnog ureda za katastar Zadar upisana kao poljoprivredno zemljište sukladno ovom Zakonu, iznosi 23,2968 ha.

Popis svih katastarskih čestica poljoprivrednog zemljišta u vlasništvu RH za Općinu Ražanac nalazi se u PRILOGU 1.
Kopija katastarskog plana sa prikazom svih katastarskih čestica poljoprivrednog zemljišta u vlasništvu RH sa podlogom digitalne ortofoto karte Općine Ražanac izrađena je prema službeno dostavljenim podacima Državne geodetske uprave za potrebe izrade Programa i nalazi se u PRILOGU KKP-1 dok je njen umanjeni prikaz vidljiv na slici 2.

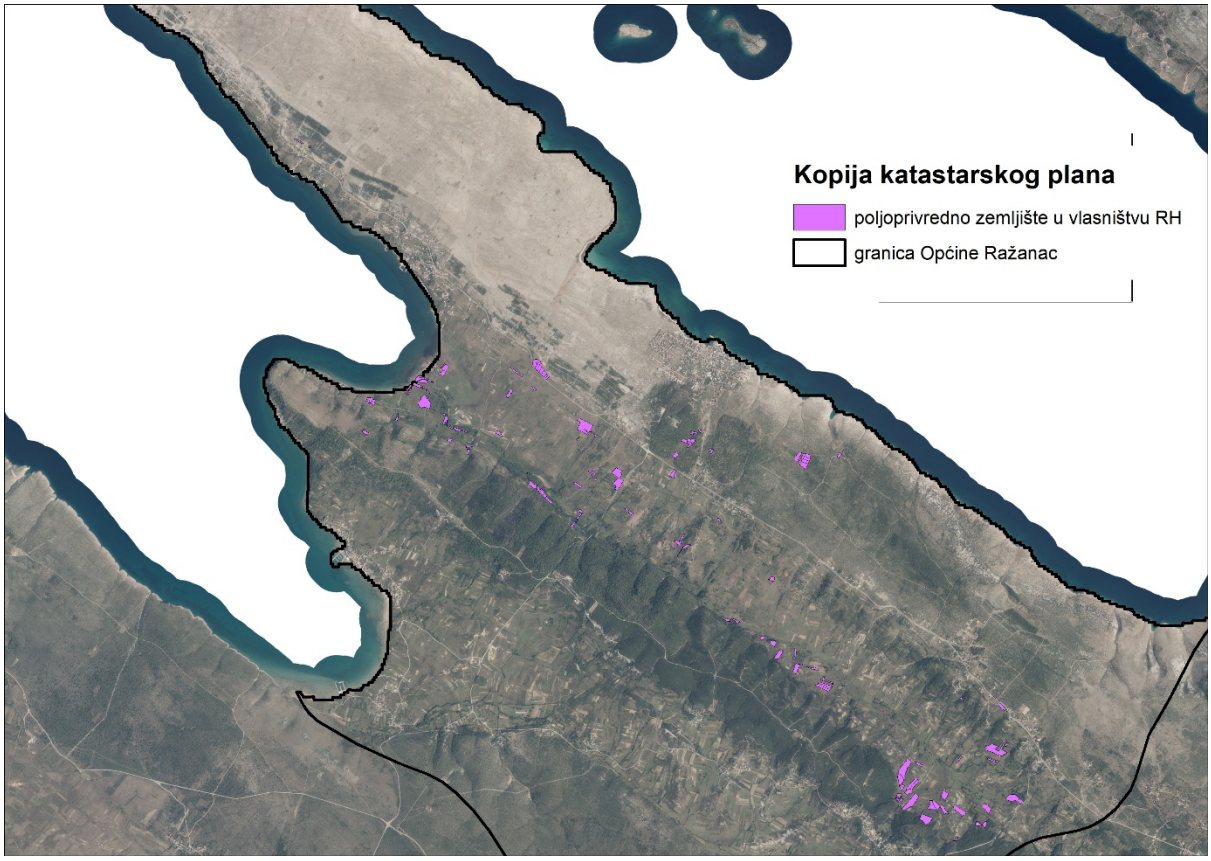

Slika 2: Državno poljoprivredno zemljište na području Općine Ražanac
Izvor: Državna geodetska uprava, obrada autora

Na području Općine Ražanac postoje područja koja se nalaze u području ekološke mreže (Natura 2000), slika 3. Popis katastarskih čestica poljoprivrednog zemljišta u vlasništvu RH po katastarskim općinama koje se nalaze u području Nature 2000, za koje je potrebno provesti postupak ocjene prihvatljivosti Programa za ekološku mrežu sukladno čl. 29 st. 13 Zakona, nalaze se u PRILOGU 2.

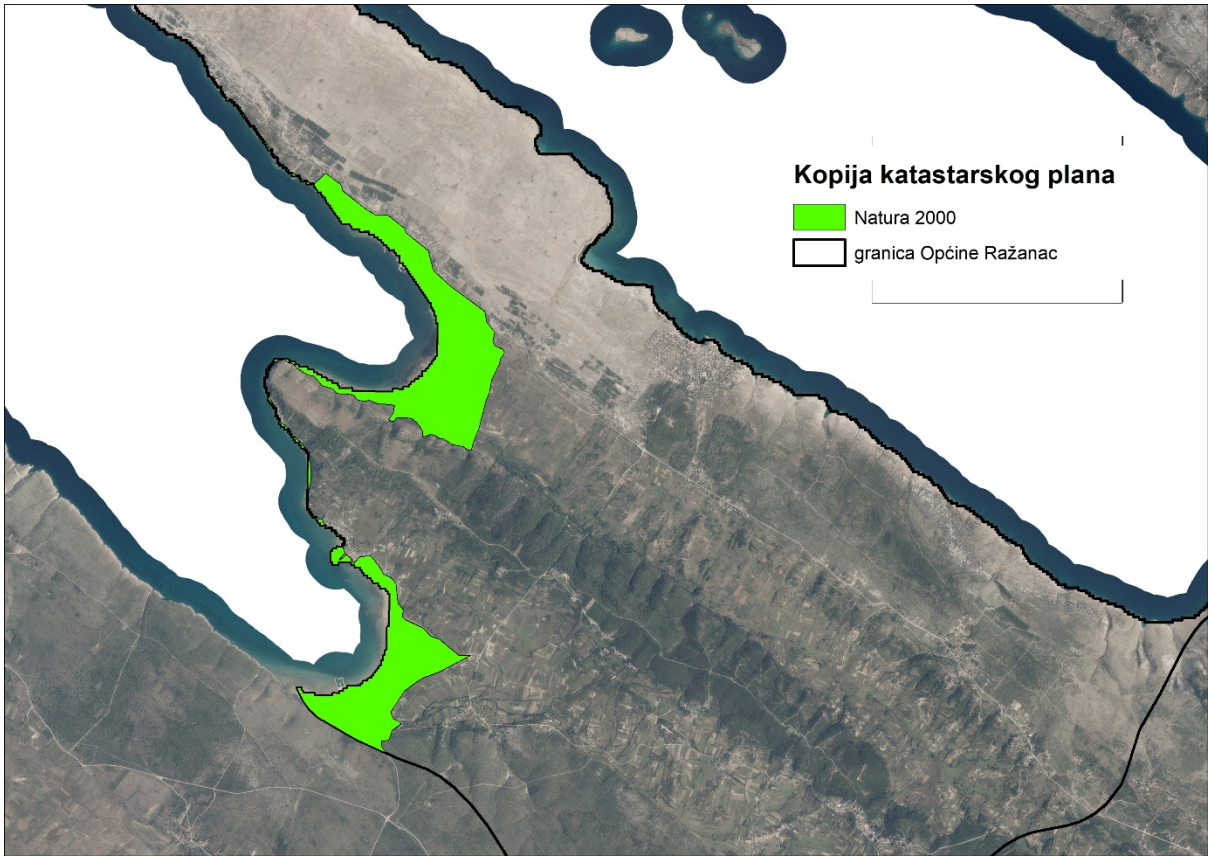

Slika 3: Zaštićena područja (Natura 2000), Izvor: Hrvatska agencija za okoliš i prirodu - Bio portal - obrada autora

4. PODACI O DOSADAŠNJEM RASPOLAGANJU POLJOPRIVREDNIM ZEMLJIŠTEM U VLASNIŠTVU DRŽAVE

Na području Općina Ražanac ne postoje površine poljoprivrednog zemljišta u vlasništvu Republike Hrvatske koje su bile u dosadašnjem raspolaganju.

5. POVRŠINE ODREĐENE ZA ZAKUP

Maksimalna površina koja se na području Općine Ražanac može dati u zakup pojedinoj fizičkoj ili pravnoj osobi iznosi 10 ha.

Na području Općine Ražanac za zakup poljoprivrednog zemljišta određeno je 23,2968 hektara čiji je umanjeni prikaz vidljiv na slici 5. Popis svih katastarskih čestica poljoprivrednog zemljišta u vlasništvu RH određenih za davanje u zakup nalazi se u PRILOGU 1.

Kopija katastarskog plana sa prikazom svih katastarskih čestica poljoprivrednog zemljišta u vlasništvu RH koje su određene za davanje u zakup, sa podlogom digitalne ortofoto karte Općine Ražanac izrađena je prema službeno dostavljenim podacima Državne geodetske uprave, podataka Općine Ražanac i Ministarstva poljoprivrede za potrebe izrade Programa i nalazi se u PRILOGU KKP-2 dok je njen umanjeni prikaz vidljiv na slici 4.

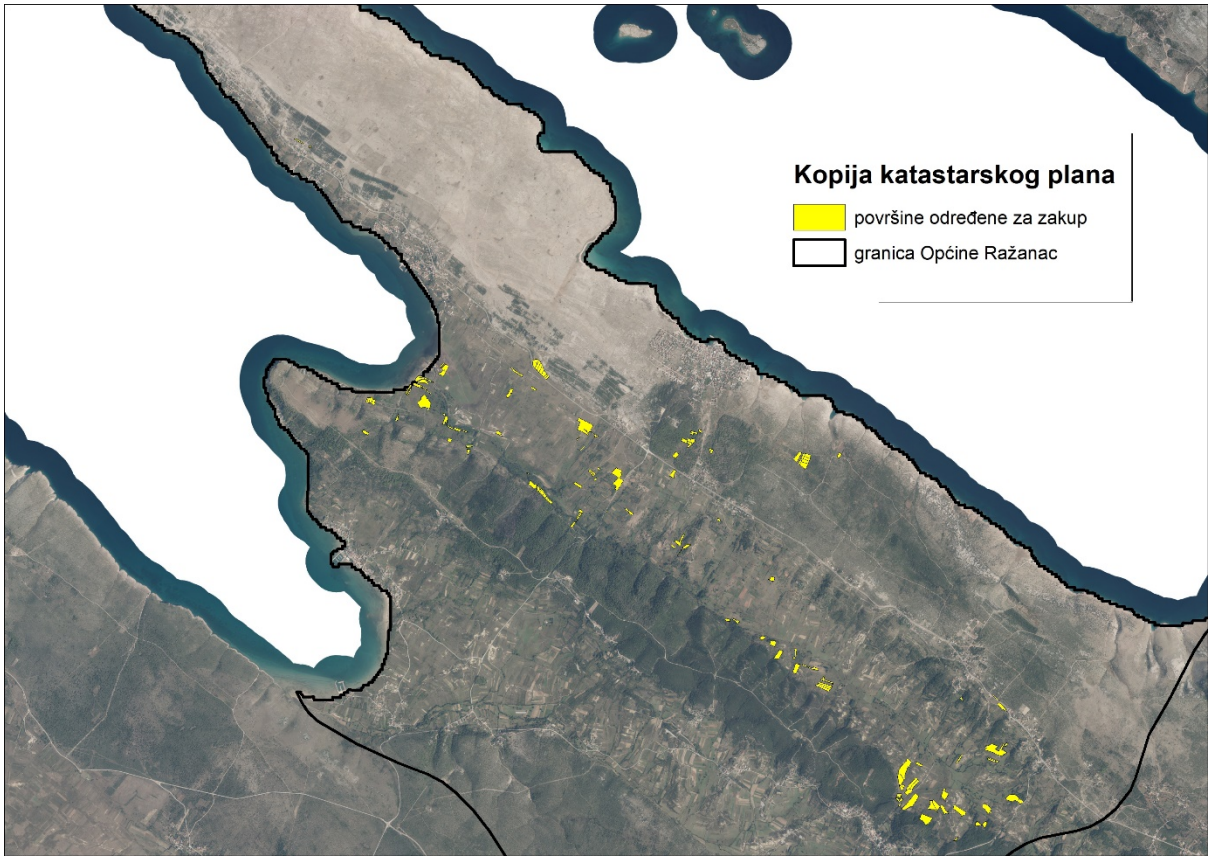

Slika 4: Površine određene za davanje u zakup, Izvor: Državna geodetska uprava, Općina Ražanac - obrada autora

6. POVRŠINE ODREĐENE ZA PRODAJU

Na području Općine Ražanac ne postoje površine poljoprivrednog zemljišta u vlasništvu Republike Hrvatske određene za prodaju.

7. POVRŠINE ODREĐENE ZA POVRAT

Na području Općine Ražanac ne postoje površine poljoprivrednog zemljišta u vlasništvu Republike Hrvatske određene za povrat.

8. POVRŠINE ODREĐENE ZA ZAKUP ZA RIBNJAKE

Na području Općine Ražanac ne postoje površine poljoprivrednog zemljišta u vlasništvu Republike Hrvatske određene za zakup za ribnjake.

9. POVRŠINE ODREĐENE ZA ZAKUP ZAJEDNIČKIH PAŠNJAKA

Na području Općine Ražanac ne postoje površine poljoprivrednog zemljišta u vlasništvu Republike Hrvatske određene za zakup zajedničkih pašnjaka.

10. POVRŠINE ODREĐENE ZA OSTALE NAMJENE

Na području Općine Ražanac ne postoje površine poljoprivrednog zemljišta u vlasništvu Republike Hrvatske određene za ostale namjene.

PRILOZI:

1. **Dokumentacija sukladno Pravilniku o dokumentaciji potrebnoj za donošenje Programa raspolaganja poljoprivrednim zemljištem u vlasništvu RH (NN 27/2018):**
   - Kopija katastarskog plana/očitovanje DGU o dostavljenim podacima
   - Zemljišnoknjižni izvadci, Posjedovni listovi,
   - Uvjerenje Upravnog tijela županije, odnosno Grada Zagreba, nadležnog za prostorno uređenje nalaze li se predmetne čestice izvan granica građevinskog područja,
   - Očitovanje Ureda državne uprave u županiji, odnosno Grada Zagreba o podnesenim zahtjevima za povrat oduzete imovine,
   - Uvjerenje Hrvatskih šuma d.o.o.,
   - Očitovanje Hrvatskih voda,
   - Uvjerenje Upravnog tijela županije, odnosno Grada Zagreba, nadležnog za prostorno uređenje jesu li predmetne čestice u obuhvatu postojećeg i/ili planiranog sustava javnog navodnjavanja,
   - Očitovanje Hrvatskog centra za razminiranje.

2. **Popis priloga iz detaljne razrade Programa**
   1. PRILOG 1 : Popis katastarskih čestica poljoprivrednog zemljišta u vlasništvu RH po katastarskim općinama.
   2. PRILOG KKP-1: Kopija katastarskog plana - poljoprivredno zemljište u vlasništvu RH za Općinu Ražanac
   3. PRILOG 2: Popis katastarskih čestica poljoprivrednog zemljišta u vlasništvu RH po katastarskim općinama koje se nalaze u području Nature 2000.
   4. PRILOG KKP-2: Kopija katastarskog plana – površine određene za zakup za Općinu Ražanac
   5. PRILOG KKP-3: Kopija katastarskog plana – površine određene za povrat za Općinu Ražanac
   6. PRILOG KOPIJE KATASTARSKOG PLANA – PK u digitalnom obliku s označenim oblicima raspolaganja

PRIKAZ RASPOLAGANJA PO KATASTARSKIM ČESTICAMA I OBLICIMA RASPOLAGANJA												
r.br	**županija**	**općina**	**katastarska općina naziv**	**katastarska općina brojčana oznaka**	**katastarska čestica broj**	**katastarska čestica površina m2**	**katastarska čestica način uporabe/katastarska kultura**	**katastarska čestica predviđeni oblik raspolaganja**	**katastarska čestica specifičnosti**	**katastarska čestica dosadašnji oblik raspolaganja**	**katastarska čestica trajanje raspolaganja (do datuma)**	**NAPOMENA**
1	**2**	**3**	**4**	**5**	**6**	**7**	**8**	**9**	**10**	**11**	**12**	**13**
1.	XIII ZADARSKA	RAŽANAC	RAŽANAC	334944	10072	4475	PAŠNJAK	ZAKUP				SUVLASNIŠTVO RH 4475/6843
2.	XIII ZADARSKA	RAŽANAC	RAŽANAC	334944	10080	2498	PAŠNJAK	ZAKUP				
3.	XIII ZADARSKA	RAŽANAC	RAŽANAC	334944	10082	2313	PAŠNJAK	ZAKUP				
4.	XIII ZADARSKA	RAŽANAC	RAŽANAC	334944	10104/1	8558	PAŠNJAK	ZAKUP				
5.	XIII ZADARSKA	RAŽANAC	RAŽANAC	334944	10119	551	PAŠNJAK	ZAKUP				SUVLASNIŠTVO RH 551/6199
6.	XIII ZADARSKA	RAŽANAC	RAŽANAC	334944	10127	1059	PAŠNJAK	ZAKUP				SUVLASNIŠTVO RH 1/4
7.	XIII ZADARSKA	RAŽANAC	RAŽANAC	334944	10129	180	PAŠNJAK	ZAKUP				SUVLASNIŠTVO RH 180/4639
8.	XIII ZADARSKA	RAŽANAC	RAŽANAC	334944	10143	607	PAŠNJAK	ZAKUP				
9.	XIII ZADARSKA	RAŽANAC	RAŽANAC	334944	10144	1695	PAŠNJAK	ZAKUP				SUVLASNIŠTVO RH 1/2
10.	XIII ZADARSKA	RAŽANAC	RAŽANAC	334944	10144	5078	ORANICA	ZAKUP				SUVLASNIŠTVO RH 1/2
11.	XIII ZADARSKA	RAŽANAC	RAŽANAC	334944	10150	5938	PAŠNJAK	ZAKUP				
12.	XIII ZADARSKA	RAŽANAC	RAŽANAC	334944	10154	2654	PAŠNJAK	ZAKUP				SUVLASNIŠTVO RH 2654/10654
13.	XIII ZADARSKA	RAŽANAC	RAŽANAC	334944	10175	907	PAŠNJAK	ZAKUP				
14.	XIII ZADARSKA	RAŽANAC	RAŽANAC	334944	2224	778	LIVADA	ZAKUP				SUVLASNIŠTVO RH 778/4216, SUKLADNO MIŠLJENJU MINISTARSTVA ZAŠTITE OKOLIŠA I ENERGETIKE (KLASA: 612-07/20-38/136, URBROJ: 517-20-2, 19.03.2020.) TRAVNJAČKE POVRŠINE U KATASTARSKOJ ČESTICI KORISTITI KAO LIVADE ILI PAŠNJAKE
15.	XIII ZADARSKA	RAŽANAC	RAŽANAC	334944	2227	70	LIVADA	ZAKUP				SUVLASNIŠTVO RH 70/418
16.	XIII ZADARSKA	RAŽANAC	RAŽANAC	334944	2228/1	818	LIVADA	ZAKUP				
17.	XIII ZADARSKA	RAŽANAC	RAŽANAC	334944	2238/1	2780	LIVADA	ZAKUP				SUVLASNIŠTVO RH 2780/3032, SUKLADNO MIŠLJENJU MINISTARSTVA ZAŠTITE OKOLIŠA I ENERGETIKE (KLASA: 612-07/20-38/136, URBROJ: 517-20-2, 19.03.2020.) TRAVNJAČKE POVRŠINE U KATASTARSKOJ ČESTICI KORISTITI KAO LIVADE ILI PAŠNJAKE
18.	XIII ZADARSKA	RAŽANAC	RAŽANAC	334944	2420	80	VRT	ZAKUP				SUVLASNIŠTVO RH 400/2663
19.	XIII ZADARSKA	RAŽANAC	RAŽANAC	334944	2420	320	VINOGRAD	ZAKUP				SUVLASNIŠTVO RH 400/2663
20.	XIII ZADARSKA	RAŽANAC	RAŽANAC	334944	2424	2422	PAŠNJAK	ZAKUP				SUKLADNO MIŠLJENJU MINISTARSTVA ZAŠTITE OKOLIŠA I ENERGETIKE (KLASA: 612-07/20-38/136, URBROJ: 517-20-2, 19.03.2020.) KATASTARSKU ČESTICU KORISTITI KAO PAŠNJAKE
21.	XIII ZADARSKA	RAŽANAC	RAŽANAC	334944	2425	2482	PAŠNJAK	ZAKUP				SUKLADNO MIŠLJENJU MINISTARSTVA ZAŠTITE OKOLIŠA I ENERGETIKE (KLASA: 612-07/20-38/136, URBROJ: 517-20-2, 19.03.2020.) KATASTARSKU ČESTICU KORISTITI KAO PAŠNJAKE
22.	XIII ZADARSKA	RAŽANAC	RAŽANAC	334944	2426	3448	PAŠNJAK	ZAKUP				SUKLADNO MIŠLJENJU MINISTARSTVA ZAŠTITE OKOLIŠA I ENERGETIKE (KLASA: 612-07/20-38/136, URBROJ: 517-20-2, 19.03.2020.) KATASTARSKU ČESTICU KORISTITI KAO PAŠNJAKE
23.	XIII ZADARSKA	RAŽANAC	RAŽANAC	334944	2427	3213	PAŠNJAK	ZAKUP				SUKLADNO MIŠLJENJU MINISTARSTVA ZAŠTITE OKOLIŠA I ENERGETIKE (KLASA: 612-07/20-38/136, URBROJ: 517-20-2, 19.03.2020.) KATASTARSKU ČESTICU KORISTITI KAO PAŠNJAKE
24.	XIII ZADARSKA	RAŽANAC	RAŽANAC	334944	2428	2818	PAŠNJAK	ZAKUP				SUKLADNO MIŠLJENJU MINISTARSTVA ZAŠTITE OKOLIŠA I ENERGETIKE (KLASA: 612-07/20-38/136, URBROJ: 517-20-2, 19.03.2020.) KATASTARSKU ČESTICU KORISTITI KAO PAŠNJAKE
25.	XIII ZADARSKA	RAŽANAC	RAŽANAC	334944	2429	2537	PAŠNJAK	ZAKUP				SUKLADNO MIŠLJENJU MINISTARSTVA ZAŠTITE OKOLIŠA I ENERGETIKE (KLASA: 612-07/20-38/136, URBROJ: 517-20-2, 19.03.2020.) KATASTARSKU ČESTICU KORISTITI KAO PAŠNJAKE

26.	XIII ZADARSKA	RAŽANAC	RAŽANAC	334944	2430	1047	PAŠNJAK	ZAKUP				SUKLADNO MIŠLJENJU MINISTARSTVA ZAŠTITE OKOLIŠA I ENERGETIKE (KLASA: 612-07/20-38/136, URBROJ: 517-20-2, 19.03.2020.) KATASTARSKU ČESTICU KORISTITI KAO PAŠNJAKE
27.	XIII ZADARSKA	RAŽANAC	RAŽANAC	334944	2431	700	PAŠNJAK	ZAKUP				SUVLASNIŠTVO RH 700/1033, SUKLADNO MIŠLJENJU MINISTARSTVA ZAŠTITE OKOLIŠA I ENERGETIKE (KLASA: 612-07/20-38/136, URBROJ: 517-20-2, 19.03.2020.) KATASTARSKU ČESTICU KORISTITI KAO PAŠNJAKE
28.	XIII ZADARSKA	RAŽANAC	RAŽANAC	334944	3363	911	PAŠNJAK	ZAKUP				
29.	XIII ZADARSKA	RAŽANAC	RAŽANAC	334944	3367	1607	PAŠNJAK	ZAKUP				
30.	XIII ZADARSKA	RAŽANAC	RAŽANAC	334944	3368	134	PAŠNJAK	ZAKUP				SUVLASNIŠTVO RH 134/673
31.	XIII ZADARSKA	RAŽANAC	RAŽANAC	334944	3372	165	PAŠNJAK	ZAKUP				
32.	XIII ZADARSKA	RAŽANAC	RAŽANAC	334944	3373	2052	PAŠNJAK	ZAKUP				
33.	XIII ZADARSKA	RAŽANAC	RAŽANAC	334944	3374	261	PAŠNJAK	ZAKUP				
34.	XIII ZADARSKA	RAŽANAC	RAŽANAC	334944	3375	1445	PAŠNJAK	ZAKUP				
35.	XIII ZADARSKA	RAŽANAC	RAŽANAC	334944	3376	1273	PAŠNJAK	ZAKUP				
36.	XIII ZADARSKA	RAŽANAC	RAŽANAC	334944	3377	2473	PAŠNJAK	ZAKUP				
37.	XIII ZADARSKA	RAŽANAC	RAŽANAC	334944	3381	787	PAŠNJAK	ZAKUP				
38.	XIII ZADARSKA	RAŽANAC	RAŽANAC	334944	3388	596	PAŠNJAK	ZAKUP				SUVLASNIŠTVO RH 596/2985
39.	XIII ZADARSKA	RAŽANAC	RAŽANAC	334944	3718	638	PAŠNJAK	ZAKUP				
40.	XIII ZADARSKA	RAŽANAC	RAŽANAC	334944	3719	1298	PAŠNJAK	ZAKUP				
41.	XIII ZADARSKA	RAŽANAC	RAŽANAC	334944	3752	380	PAŠNJAK	ZAKUP				SUVLASNIŠTVO RH 380/1759
42.	XIII ZADARSKA	RAŽANAC	RAŽANAC	334944	3766	3011	PAŠNJAK	ZAKUP				SUVLASNIŠTVO RH 3913/4918, SUKLADNO MIŠLJENJU MINISTARSTVA ZAŠTITE OKOLIŠA I ENERGETIKE (KLASA: 612-07/20-38/136, URBROJ: 517-20-2, 19.03.2020.) KATASTARSKU ČESTICU KORISTITI KAO PAŠNJAKE
43.	XIII ZADARSKA	RAŽANAC	RAŽANAC	334944	3766	902	VINOGRAD	ZAKUP				SUVLASNIŠTVO RH 3913/4918, SUKLADNO MIŠLJENJU MINISTARSTVA ZAŠTITE OKOLIŠA I ENERGETIKE (KLASA: 612-07/20-38/136, URBROJ: 517-20-2, 19.03.2020.) KATASTARSKU ČESTICU KORISTITI KAO PAŠNJAKE
44.	XIII ZADARSKA	RAŽANAC	RAŽANAC	334944	3768	1482	PAŠNJAK	ZAKUP				SUKLADNO MIŠLJENJU MINISTARSTVA ZAŠTITE OKOLIŠA I ENERGETIKE (KLASA: 612-07/20-38/136, URBROJ: 517-20-2, 19.03.2020.) KATASTARSKU ČESTICU KORISTITI KAO PAŠNJAKE
45.	XIII ZADARSKA	RAŽANAC	RAŽANAC	334944	3769	1718	VINOGRAD	ZAKUP				
46.	XIII ZADARSKA	RAŽANAC	RAŽANAC	334944	3770	2780	PAŠNJAK	ZAKUP				SUKLADNO MIŠLJENJU MINISTARSTVA ZAŠTITE OKOLIŠA I ENERGETIKE (KLASA: 612-07/20-38/136, URBROJ: 517-20-2, 19.03.2020.) KATASTARSKU ČESTICU KORISTITI KAO PAŠNJAKE
47.	XIII ZADARSKA	RAŽANAC	RAŽANAC	334944	3771	2397	PAŠNJAK	ZAKUP				SUKLADNO MIŠLJENJU MINISTARSTVA ZAŠTITE OKOLIŠA I ENERGETIKE (KLASA: 612-07/20-38/136, URBROJ: 517-20-2, 19.03.2020.) KATASTARSKU ČESTICU KORISTITI KAO PAŠNJAKE
48.	XIII ZADARSKA	RAŽANAC	RAŽANAC	334944	3772	3082	PAŠNJAK	ZAKUP				SUKLADNO MIŠLJENJU MINISTARSTVA ZAŠTITE OKOLIŠA I ENERGETIKE (KLASA: 612-07/20-38/136, URBROJ: 517-20-2, 19.03.2020.) KATASTARSKU ČESTICU KORISTITI KAO PAŠNJAKE
49.	XIII ZADARSKA	RAŽANAC	RAŽANAC	334944	3773	5044	PAŠNJAK	ZAKUP				SUKLADNO MIŠLJENJU MINISTARSTVA ZAŠTITE OKOLIŠA I ENERGETIKE (KLASA: 612-07/20-38/136, URBROJ: 517-20-2, 19.03.2020.) KATASTARSKU ČESTICU KORISTITI KAO PAŠNJAKE
50.	XIII ZADARSKA	RAŽANAC	RAŽANAC	334944	3972/1	534	ORANICA	ZAKUP				SUVLASNIŠTVO RH 650/3637
51.	XIII ZADARSKA	RAŽANAC	RAŽANAC	334944	3972/1	116	PAŠNJAK	ZAKUP				SUVLASNIŠTVO RH 650/3637
52.	XIII ZADARSKA	RAŽANAC	RAŽANAC	334944	3972/2	300	PAŠNJAK	ZAKUP				
53.	XIII ZADARSKA	RAŽANAC	RAŽANAC	334944	4295	100	VINOGRAD	ZAKUP				SUVLASNIŠTVO RH 100/1274
54.	XIII ZADARSKA	RAŽANAC	RAŽANAC	334944	4407	4413	PAŠNJAK	ZAKUP				SUVLASNIŠTVO RH 4413/20509
55.	XIII ZADARSKA	RAŽANAC	RAŽANAC	334944	4414	453	PAŠNJAK	ZAKUP				
56.	XIII ZADARSKA	RAŽANAC	RAŽANAC	334944	442	97	PAŠNJAK	ZAKUP				
57.	XIII ZADARSKA	RAŽANAC	RAŽANAC	334944	445	140	PAŠNJAK	ZAKUP				
58.	XIII ZADARSKA	RAŽANAC	RAŽANAC	334944	446	392	PAŠNJAK	ZAKUP				SUVLASNIŠTVO RH 392/492

59.	XIII ZADARSKA	RAŽANAC	RAŽANAC	334944	447	161	PAŠNJAK	ZAKUP				
60.	XIII ZADARSKA	RAŽANAC	RAŽANAC	334944	451	1211	PAŠNJAK	ZAKUP				
61.	XIII ZADARSKA	RAŽANAC	RAŽANAC	334944	4718	150	PAŠNJAK	ZAKUP				SUVLASNIŠTVO RH 150/2066
62.	XIII ZADARSKA	RAŽANAC	RAŽANAC	334944	4719	180	PAŠNJAK	ZAKUP				SUVLASNIŠTVO RH 180/1817
63.	XIII ZADARSKA	RAŽANAC	RAŽANAC	334944	4819	2170	PAŠNJAK	ZAKUP				
64.	XIII ZADARSKA	RAŽANAC	RAŽANAC	334944	4897	400	PAŠNJAK	ZAKUP				SUVLASNIŠTVO RH 400/1364
65.	XIII ZADARSKA	RAŽANAC	RAŽANAC	334944	4898	800	PAŠNJAK	ZAKUP				SUVLASNIŠTVO RH 800/1738
66.	XIII ZADARSKA	RAŽANAC	RAŽANAC	334944	4899/2	100	PAŠNJAK	ZAKUP				SUVLASNIŠTVO RH 100/1008
67.	XIII ZADARSKA	RAŽANAC	RAŽANAC	334944	4949	1363	VINOGRAD	ZAKUP				
68.	XIII ZADARSKA	RAŽANAC	RAŽANAC	334944	4978	2023	PAŠNJAK	ZAKUP				SUVLASNIŠTVO RH 2023/3343
69.	XIII ZADARSKA	RAŽANAC	RAŽANAC	334944	4980	170	PAŠNJAK	ZAKUP				SUVLASNIŠTVO RH 170/496
70.	XIII ZADARSKA	RAŽANAC	RAŽANAC	334944	4992	188	PAŠNJAK	ZAKUP				
71.	XIII ZADARSKA	RAŽANAC	RAŽANAC	334944	5	122	PAŠNJAK	ZAKUP				
72.	XIII ZADARSKA	RAŽANAC	RAŽANAC	334944	5000/1	740	LIVADA	ZAKUP				SUVLASNIŠTVO RH 740/2207, SUKLADNO MIŠLJENJU MINISTARSTVA ZAŠTITE OKOLIŠA I ENERGETIKE (KLASA: 612-07/20-38/136, URBROJ: 517-20-2, 19.03.2020.) KATASTARSKU ČESTICU KORISTITI KAO PAŠNJAKE
73.	XIII ZADARSKA	RAŽANAC	RAŽANAC	334944	5000/2	41	LIVADA	ZAKUP				
74.	XIII ZADARSKA	RAŽANAC	RAŽANAC	334944	5001/1	940	PAŠNJAK	ZAKUP				SUVLASNIŠTVO RH 1/2, SUKLADNO MIŠLJENJU MINISTARSTVA ZAŠTITE OKOLIŠA I ENERGETIKE (KLASA: 612-07/20-38/136, URBROJ: 517-20-2, 19.03.2020.) KATASTARSKU ČESTICU KORISTITI KAO PAŠNJAKE
75.	XIII ZADARSKA	RAŽANAC	RAŽANAC	334944	5002/1	1515	PAŠNJAK	ZAKUP				
76.	XIII ZADARSKA	RAŽANAC	RAŽANAC	334944	5003	722	PAŠNJAK	ZAKUP				SUVLASNIŠTVO RH 722/3443
77.	XIII ZADARSKA	RAŽANAC	RAŽANAC	334944	5008	323	PAŠNJAK	ZAKUP				SUVLASNIŠTVO RH 323/2584, SUKLADNO MIŠLJENJU MINISTARSTVA ZAŠTITE OKOLIŠA I ENERGETIKE (KLASA: 612-07/20-38/136, URBROJ: 517-20-2, 19.03.2020.) KATASTARSKU ČESTICU KORISTITI KAO PAŠNJAKE
78.	XIII ZADARSKA	RAŽANAC	RAŽANAC	334944	5012	550	PAŠNJAK	ZAKUP				SUVLASNIŠTVO RH 550/1444
79.	XIII ZADARSKA	RAŽANAC	RAŽANAC	334944	5013	300	PAŠNJAK	ZAKUP				SUVLASNIŠTVO RH 300/838
80.	XIII ZADARSKA	RAŽANAC	RAŽANAC	334944	5015	46	PAŠNJAK	ZAKUP				SUVLASNIŠTVO RH 46/882
81.	XIII ZADARSKA	RAŽANAC	RAŽANAC	334944	5043	1112	LIVADA	ZAKUP				
82.	XIII ZADARSKA	RAŽANAC	RAŽANAC	334944	5045/1	619	LIVADA	ZAKUP				
83.	XIII ZADARSKA	RAŽANAC	RAŽANAC	334944	5062	9858	PAŠNJAK	ZAKUP				SUVLASNIŠTVO RH 9858/15924
84.	XIII ZADARSKA	RAŽANAC	RAŽANAC	334944	5212	800	PAŠNJAK	ZAKUP				SUVLASNIŠTVO RH 800/2106
85.	XIII ZADARSKA	RAŽANAC	RAŽANAC	334944	5213	200	PAŠNJAK	ZAKUP				SUVLASNIŠTVO RH 200/2302
86.	XIII ZADARSKA	RAŽANAC	RAŽANAC	334944	5214	180	PAŠNJAK	ZAKUP				SUVLASNIŠTVO RH 180/1066
87.	XIII ZADARSKA	RAŽANAC	RAŽANAC	334944	5215	150	PAŠNJAK	ZAKUP				SUVLASNIŠTVO RH 150/974
88.	XIII ZADARSKA	RAŽANAC	RAŽANAC	334944	5262	1670	VINOGRAD	ZAKUP				
89.	XIII ZADARSKA	RAŽANAC	RAŽANAC	334944	5262	830	PAŠNJAK	ZAKUP				
90.	XIII ZADARSKA	RAŽANAC	RAŽANAC	334944	5309	640	PAŠNJAK	ZAKUP				SUVLASNIŠTVO RH 640/1324
91.	XIII ZADARSKA	RAŽANAC	RAŽANAC	334944	5378/1	1694	PAŠNJAK	ZAKUP				
92.	XIII ZADARSKA	RAŽANAC	RAŽANAC	334944	5398	1374	VINOGRAD	ZAKUP				
93.	XIII ZADARSKA	RAŽANAC	RAŽANAC	334944	5438	374	PAŠNJAK	ZAKUP				
94.	XIII ZADARSKA	RAŽANAC	RAŽANAC	334944	5575	100	ORANICA	ZAKUP				SUVLASNIŠTVO RH 100/1301
95.	XIII ZADARSKA	RAŽANAC	RAŽANAC	334944	5583	200	VRT	ZAKUP				SUVLASNIŠTVO RH 200/1157
96.	XIII ZADARSKA	RAŽANAC	RAŽANAC	334944	5584	130	VRT	ZAKUP				SUVLASNIŠTVO RH 130/1094
97.	XIII ZADARSKA	RAŽANAC	RAŽANAC	334944	5626	1132	PAŠNJAK	ZAKUP				
98.	XIII ZADARSKA	RAŽANAC	RAŽANAC	334944	5627	836	PAŠNJAK	ZAKUP				
99.	XIII ZADARSKA	RAŽANAC	RAŽANAC	334944	5628	884	PAŠNJAK	ZAKUP				

100.	XIII ZADARSKA	RAŽANAC	RAŽANAC	334944	5629	1442	PAŠNJAK	ZAKUP				
101.	XIII ZADARSKA	RAŽANAC	RAŽANAC	334944	5630	1759	PAŠNJAK	ZAKUP				
102.	XIII ZADARSKA	RAŽANAC	RAŽANAC	334944	5631/1	856	PAŠNJAK	ZAKUP				
103.	XIII ZADARSKA	RAŽANAC	RAŽANAC	334944	5632	798	PAŠNJAK	ZAKUP				
104.	XIII ZADARSKA	RAŽANAC	RAŽANAC	334944	5633	285	PAŠNJAK	ZAKUP				SUVLASNIŠTVO RH 285/1045
105.	XIII ZADARSKA	RAŽANAC	RAŽANAC	334944	5635	583	PAŠNJAK	ZAKUP				
106.	XIII ZADARSKA	RAŽANAC	RAŽANAC	334944	5636	867	PAŠNJAK	ZAKUP				SUVLASNIŠTVO RH 867/4359
107.	XIII ZADARSKA	RAŽANAC	RAŽANAC	334944	5657	900	VRT	ZAKUP				SUVLASNIŠTVO RH 900/1697
108.	XIII ZADARSKA	RAŽANAC	RAŽANAC	334944	5736	1089	PAŠNJAK	ZAKUP				
109.	XIII ZADARSKA	RAŽANAC	RAŽANAC	334944	5750	82	PAŠNJAK	ZAKUP				SUVLASNIŠTVO RH 42/294
110.	XIII ZADARSKA	RAŽANAC	RAŽANAC	334944	5790	2126	PAŠNJAK	ZAKUP				SUVLASNIŠTVO RH 2126/18480
111.	XIII ZADARSKA	RAŽANAC	RAŽANAC	334944	5816	93	PAŠNJAK	ZAKUP				SUVLASNIŠTVO RH 93/641
112.	XIII ZADARSKA	RAŽANAC	RAŽANAC	334944	5821	110	PAŠNJAK	ZAKUP				SUVLASNIŠTVO RH 110/1274
113.	XIII ZADARSKA	RAŽANAC	RAŽANAC	334944	5822	71	PAŠNJAK	ZAKUP				SUVLASNIŠTVO RH 90/1122
114.	XIII ZADARSKA	RAŽANAC	RAŽANAC	334944	5823/1	47	PAŠNJAK	ZAKUP				SUVLASNIŠTVO RH 74/864
115.	XIII ZADARSKA	RAŽANAC	RAŽANAC	334944	5823/2	34	PAŠNJAK	ZAKUP				SUVLASNIŠTVO RH 74/864
116.	XIII ZADARSKA	RAŽANAC	RAŽANAC	334944	5895	220	VINOGRAD	ZAKUP				SUVLASNIŠTVO RH 1/13
117.	XIII ZADARSKA	RAŽANAC	RAŽANAC	334944	5909	741	PAŠNJAK	ZAKUP				
118.	XIII ZADARSKA	RAŽANAC	RAŽANAC	334944	5986/1	179	PAŠNJAK	ZAKUP				
119.	XIII ZADARSKA	RAŽANAC	RAŽANAC	334944	6072	2458	PAŠNJAK	ZAKUP				
120.	XIII ZADARSKA	RAŽANAC	RAŽANAC	334944	6215	230	VINOGRAD	ZAKUP				SUVLASNIŠTVO RH 230/910
121.	XIII ZADARSKA	RAŽANAC	RAŽANAC	334944	6220	129	VINOGRAD	ZAKUP				SUVLASNIŠTVO RH 129/871
122.	XIII ZADARSKA	RAŽANAC	RAŽANAC	334944	6418	853	PAŠNJAK	ZAKUP				
123.	XIII ZADARSKA	RAŽANAC	RAŽANAC	334944	6533	508	ORANICA	ZAKUP				SUVLASNIŠTVO RH 700/2607
124.	XIII ZADARSKA	RAŽANAC	RAŽANAC	334944	6533	192	PAŠNJAK	ZAKUP				SUVLASNIŠTVO RH 700/2607
125.	XIII ZADARSKA	RAŽANAC	RAŽANAC	334944	6534	231	PAŠNJAK	ZAKUP				SUVLASNIŠTVO RH 231/1665
126.	XIII ZADARSKA	RAŽANAC	RAŽANAC	334944	6539	2364	PAŠNJAK	ZAKUP				
127.	XIII ZADARSKA	RAŽANAC	RAŽANAC	334944	6877	389	ORANICA	ZAKUP				SUVLASNIŠTVO RH 389/789
128.	XIII ZADARSKA	RAŽANAC	RAŽANAC	334944	6912	518	PAŠNJAK	ZAKUP				
129.	XIII ZADARSKA	RAŽANAC	RAŽANAC	334944	6913	120	PAŠNJAK	ZAKUP				SUVLASNIŠTVO RH 120/703
130.	XIII ZADARSKA	RAŽANAC	RAŽANAC	334944	7053	627	PAŠNJAK	ZAKUP				
131.	XIII ZADARSKA	RAŽANAC	RAŽANAC	334944	7054	373	PAŠNJAK	ZAKUP				
132.	XIII ZADARSKA	RAŽANAC	RAŽANAC	334944	7603/1	2638	PAŠNJAK	ZAKUP				
133.	XIII ZADARSKA	RAŽANAC	RAŽANAC	334944	7817	900	PAŠNJAK	ZAKUP				SUVLASNIŠTVO RH 900/1981
134.	XIII ZADARSKA	RAŽANAC	RAŽANAC	334944	7839	1406	PAŠNJAK	ZAKUP				
135.	XIII ZADARSKA	RAŽANAC	RAŽANAC	334944	7863	1264	PAŠNJAK	ZAKUP				SUVLASNIŠTVO RH 1264/3735
136.	XIII ZADARSKA	RAŽANAC	RAŽANAC	334944	7873	500	PAŠNJAK	ZAKUP				SUVLASNIŠTVO RH 500/5761
137.	XIII ZADARSKA	RAŽANAC	RAŽANAC	334944	7891	200	PAŠNJAK	ZAKUP				SUVLASNIŠTVO RH 200/1721
138.	XIII ZADARSKA	RAŽANAC	RAŽANAC	334944	7896	552	PAŠNJAK	ZAKUP				
139.	XIII ZADARSKA	RAŽANAC	RAŽANAC	334944	7900	2829	PAŠNJAK	ZAKUP				SUVLASNIŠTVO RH 2829/5581
140.	XIII ZADARSKA	RAŽANAC	RAŽANAC	334944	7910	80	PAŠNJAK	ZAKUP				SUVLASNIŠTVO RH 80/629
141.	XIII ZADARSKA	RAŽANAC	RAŽANAC	334944	7935	411	ORANICA	ZAKUP				SUVLASNIŠTVO RH 411/2299
142.	XIII ZADARSKA	RAŽANAC	RAŽANAC	334944	7985	4280	PAŠNJAK	ZAKUP				
143.	XIII ZADARSKA	RAŽANAC	RAŽANAC	334944	7986	2088	PAŠNJAK	ZAKUP				SUVLASNIŠTVO RH 2/3
144.	XIII ZADARSKA	RAŽANAC	RAŽANAC	334944	7987	712	PAŠNJAK	ZAKUP				SUVLASNIŠTVO RH 1/2
145.	XIII ZADARSKA	RAŽANAC	RAŽANAC	334944	7987	881	ORANICA	ZAKUP				SUVLASNIŠTVO RH 1/2
146.	XIII ZADARSKA	RAŽANAC	RAŽANAC	334944	7990	1239	PAŠNJAK	ZAKUP				
147.	XIII ZADARSKA	RAŽANAC	RAŽANAC	334944	7991	570	PAŠNJAK	ZAKUP				SUVLASNIŠTVO RH 570/2260

148.	XIII ZADARSKA	RAŽANAC	RAŽANAC	334944	9016	1041	PAŠNJAK	ZAKUP				
149.	XIII ZADARSKA	RAŽANAC	RAŽANAC	334944	9018	939	ORANICA	ZAKUP				
150.	XIII ZADARSKA	RAŽANAC	RAŽANAC	334944	9019	770	ORANICA	ZAKUP				
151.	XIII ZADARSKA	RAŽANAC	RAŽANAC	334944	9020	675	ORANICA	ZAKUP				
152.	XIII ZADARSKA	RAŽANAC	RAŽANAC	334944	9023	1041	PAŠNJAK	ZAKUP				
153.	XIII ZADARSKA	RAŽANAC	RAŽANAC	334944	9026	3767	PAŠNJAK	ZAKUP				SUKLADNO MIŠLJENJU MINISTARSTVA ZAŠTITE OKOLIŠA I ENERGETIKE (KLASA: 612-07/20-38/136, URBROJ: 517-20-2, 19.03.2020.) KATASTARSKU ČESTICU KORISTITI KAO LIVADE ILI PAŠNJAKE
154.	XIII ZADARSKA	RAŽANAC	RAŽANAC	334944	9029	1558	PAŠNJAK	ZAKUP				SUKLADNO MIŠLJENJU MINISTARSTVA ZAŠTITE OKOLIŠA I ENERGETIKE (KLASA: 612-07/20-38/136, URBROJ: 517-20-2, 19.03.2020.) KATASTARSKU ČESTICU KORISTITI KAO LIVADE ILI PAŠNJAKE
155.	XIII ZADARSKA	RAŽANAC	RAŽANAC	334944	9031	6709	PAŠNJAK	ZAKUP				SUKLADNO MIŠLJENJU MINISTARSTVA ZAŠTITE OKOLIŠA I ENERGETIKE (KLASA: 612-07/20-38/136, URBROJ: 517-20-2, 19.03.2020.) KATASTARSKU ČESTICU KORISTITI KAO LIVADE ILI PAŠNJAKE
156.	XIII ZADARSKA	RAŽANAC	RAŽANAC	334944	9032	1148	PAŠNJAK	ZAKUP				SUKLADNO MIŠLJENJU MINISTARSTVA ZAŠTITE OKOLIŠA I ENERGETIKE (KLASA: 612-07/20-38/136, URBROJ: 517-20-2, 19.03.2020.) KATASTARSKU ČESTICU KORISTITI KAO LIVADE ILI PAŠNJAKE
157.	XIII ZADARSKA	RAŽANAC	RAŽANAC	334944	9039	2252	PAŠNJAK	ZAKUP				SUVLASNIŠTVO RH 2252/5376, SUKLADNO MIŠLJENJU MINISTARSTVA ZAŠTITE OKOLIŠA I ENERGETIKE (KLASA: 612-07/20-38/136, URBROJ: 517-20-2, 19.03.2020.) KATASTARSKU ČESTICU KORISTITI KAO LIVADE ILI PAŠNJAKE
158.	XIII ZADARSKA	RAŽANAC	RAŽANAC	334944	9040	769	PAŠNJAK	ZAKUP				SUVLASNIŠTVO RH 769/3892, SUKLADNO MIŠLJENJU MINISTARSTVA ZAŠTITE OKOLIŠA I ENERGETIKE (KLASA: 612-07/20-38/136, URBROJ: 517-20-2, 19.03.2020.) KATASTARSKU ČESTICU KORISTITI KAO LIVADE ILI PAŠNJAKE
159.	XIII ZADARSKA	RAŽANAC	RAŽANAC	334944	9052	8891	PAŠNJAK	ZAKUP				SUVLASNIŠTVO RH 8891/15907, SUKLADNO MIŠLJENJU MINISTARSTVA ZAŠTITE OKOLIŠA I ENERGETIKE (KLASA: 612-07/20-38/136, URBROJ: 517-20-2, 19.03.2020.) KATASTARSKU ČESTICU KORISTITI KAO PAŠNJAKE
160.	XIII ZADARSKA	RAŽANAC	RAŽANAC	334944	9114	1992	PAŠNJAK	ZAKUP				
161.	XIII ZADARSKA	RAŽANAC	RAŽANAC	334944	9222	3570	PAŠNJAK	ZAKUP				
162.	XIII ZADARSKA	RAŽANAC	RAŽANAC	334944	9244	159	PAŠNJAK	ZAKUP				SUVLASNIŠTVO RH 159/709
163.	XIII ZADARSKA	RAŽANAC	RAŽANAC	334944	9417	679	PAŠNJAK	ZAKUP				
164.	XIII ZADARSKA	RAŽANAC	RAŽANAC	334944	9423/1	148	VINOGRAD	ZAKUP				SUVLASNIŠTVO RH 1454/17779
165.	XIII ZADARSKA	RAŽANAC	RAŽANAC	334944	9423/1	1198	PAŠNJAK	ZAKUP				SUVLASNIŠTVO RH 1454/17779
166.	XIII ZADARSKA	RAŽANAC	RAŽANAC	334944	9423/1	108	MASLINIK	ZAKUP				SUVLASNIŠTVO RH 1454/17779
167.	XIII ZADARSKA	RAŽANAC	RAŽANAC	334944	9433	1671	PAŠNJAK	ZAKUP				SUKLADNO MIŠLJENJU MINISTARSTVA ZAŠTITE OKOLIŠA I ENERGETIKE (KLASA: 612-07/20-38/136, URBROJ: 517-20-2, 19.03.2020.) KATASTARSKU ČESTICU KORISTITI KAO PAŠNJAKE
168.	XIII ZADARSKA	RAŽANAC	RAŽANAC	334944	9434	1106	PAŠNJAK	ZAKUP				SUVLASNIŠTVO RH 1106/1606, SUKLADNO MIŠLJENJU MINISTARSTVA ZAŠTITE OKOLIŠA I ENERGETIKE (KLASA: 612-07/20-38/136, URBROJ: 517-20-2, 19.03.2020.) KATASTARSKU ČESTICU KORISTITI KAO PAŠNJAKE
169.	XIII ZADARSKA	RAŽANAC	RAŽANAC	334944	9480	1925	PAŠNJAK	ZAKUP				
170.	XIII ZADARSKA	RAŽANAC	RAŽANAC	334944	9911	2209	PAŠNJAK	ZAKUP				
171.	XIII ZADARSKA	RAŽANAC	RAŽANAC	334944	9912	8814	PAŠNJAK	ZAKUP				SUVLASNIŠTVO RH 8814/9697
ukupno						**232968**						

OBJAŠNJENJE:
1 – upisati redni broj
2 – upisati naziv županije
3 – upisati naziv općine
4 – upisati naziv katastarske općine
5 – upisati katastarsku oznaku općine
6 – upisati broj katastarske čestice
7 – pisati površinu u metrima kvadratnim. Ne koristiti razmak između brojeve, ne koristiti decimalnu točku ili zarez
8 – upisati naziv kulture upisan u katastru
9 – upisati planirani oblik raspolaganja (POVRAT, PRODAJA, ZAKUP, ZAKUP ZAJEDNIČKOG PAŠNJAKA, ZAKUP ZA RIBNJAKE, OSTALO)
10 – upisati (MINIRANO, OBRASLO, NESREĐENO ZK STANJE, VIŠEGODIŠNJI NASADI, SUSTAVI NAVODNJAVANJA I ODVODNJE, P1 i P2……)
11 – upisati dosadašnji oblik raspolaganja, naziv iz ugovora, koristiti skraćeni naziv npr.: KONCESIJA, DUGOGODIŠNJI, ZAKUP, PRIVREMENO, PAŠNJACI, RIBNJACI I SL.
12 – upisati do kojeg datuma je trajanje raspolaganja datum upisati na način (dd.mm.gggg.)
13 – upisati neke važne činjenice za koje se smatra da bi bile bitne

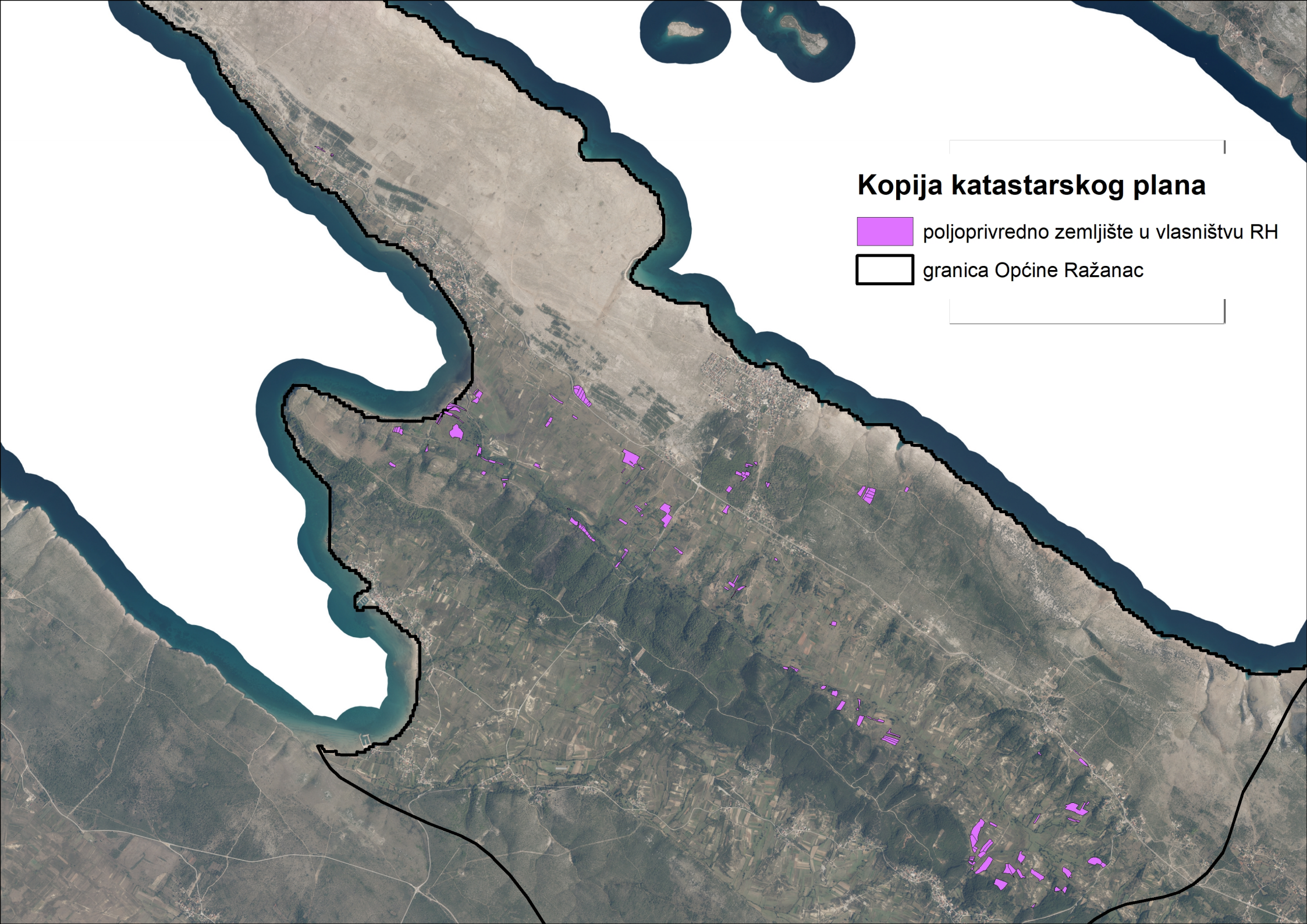
Kopija katastarskog plana
poljoprivredno zemljište u vlasništvu RH
granica Općine Ražanac

POPIS ČESTICA U NATURA 2000												
r.br	**županija**	**općina**	**katastarska općina naziv**	**katastarska općina brojčana oznaka**	**katastarska čestica broj**	**katastarska čestica površina m2**	**katastarska čestica način uporabe/katastarska kultura**	**katastarska čestica predviđeni oblik raspolaganja**	**katastarska čestica specifičnosti**	**katastarska čestica dosadašnji oblik raspolaganja**	**katastarska čestica trajanje raspolaganja (do datuma)**	**NAPOMENA**
1	**2**	**3**	**4**	**5**	**6**	**7**	**8**	**9**	**10**	**11**	**12**	**13**
1.	XIII ZADARSKA	RAŽANAC	RAŽANAC	334944	2224	778	LIVADA	ZAKUP				SUVLASNIŠTVO RH 778/4216
2.	XIII ZADARSKA	RAŽANAC	RAŽANAC	334944	2227	70	LIVADA	ZAKUP				SUVLASNIŠTVO RH 70/418
3.	XIII ZADARSKA	RAŽANAC	RAŽANAC	334944	2228/1	818	LIVADA	ZAKUP				
4.	XIII ZADARSKA	RAŽANAC	RAŽANAC	334944	2238/1	2780	LIVADA	ZAKUP				SUVLASNIŠTVO RH 2780/3032
5.	XIII ZADARSKA	RAŽANAC	RAŽANAC	334944	4897	400	PAŠNJAK	ZAKUP				SUVLASNIŠTVO RH 400/1364
6.	XIII ZADARSKA	RAŽANAC	RAŽANAC	334944	4898	800	PAŠNJAK	ZAKUP				SUVLASNIŠTVO RH 800/1738
7.	XIII ZADARSKA	RAŽANAC	RAŽANAC	334944	4899/2	100	PAŠNJAK	ZAKUP				SUVLASNIŠTVO RH 100/1008
8.	XIII ZADARSKA	RAŽANAC	RAŽANAC	334944	4949	1363	VINOGRAD	ZAKUP				
9.	XIII ZADARSKA	RAŽANAC	RAŽANAC	334944	4978	2023	PAŠNJAK	ZAKUP				SUVLASNIŠTVO RH 2023/3343
10.	XIII ZADARSKA	RAŽANAC	RAŽANAC	334944	4980	170	PAŠNJAK	ZAKUP				SUVLASNIŠTVO RH 170/496
11.	XIII ZADARSKA	RAŽANAC	RAŽANAC	334944	4992	188	PAŠNJAK	ZAKUP				
12.	XIII ZADARSKA	RAŽANAC	RAŽANAC	334944	5000/1	740	LIVADA	ZAKUP				SUVLASNIŠTVO RH 740/2207
13.	XIII ZADARSKA	RAŽANAC	RAŽANAC	334944	5000/2	41	LIVADA	ZAKUP				
14.	XIII ZADARSKA	RAŽANAC	RAŽANAC	334944	5001/1	940	PAŠNJAK	ZAKUP				SUVLASNIŠTVO RH 1/2
15.	XIII ZADARSKA	RAŽANAC	RAŽANAC	334944	5002/1	1515	PAŠNJAK	ZAKUP				
16.	XIII ZADARSKA	RAŽANAC	RAŽANAC	334944	5003	722	PAŠNJAK	ZAKUP				SUVLASNIŠTVO RH 722/3443
17.	XIII ZADARSKA	RAŽANAC	RAŽANAC	334944	5008	323	PAŠNJAK	ZAKUP				SUVLASNIŠTVO RH 323/2584
18.	XIII ZADARSKA	RAŽANAC	RAŽANAC	334944	5012	550	PAŠNJAK	ZAKUP				SUVLASNIŠTVO RH 550/1444
19.	XIII ZADARSKA	RAŽANAC	RAŽANAC	334944	5013	300	PAŠNJAK	ZAKUP				SUVLASNIŠTVO RH 300/838
20.	XIII ZADARSKA	RAŽANAC	RAŽANAC	334944	5015	46	PAŠNJAK	ZAKUP				SUVLASNIŠTVO RH 46/882
21.	XIII ZADARSKA	RAŽANAC	RAŽANAC	334944	5043	1112	LIVADA	ZAKUP				
22.	XIII ZADARSKA	RAŽANAC	RAŽANAC	334944	5045/1	619	LIVADA	ZAKUP				
23.	XIII ZADARSKA	RAŽANAC	RAŽANAC	334944	5062	9858	PAŠNJAK	ZAKUP				SUVLASNIŠTVO RH 9858/15924
24.	XIII ZADARSKA	RAŽANAC	RAŽANAC	334944	5212	800	PAŠNJAK	ZAKUP				SUVLASNIŠTVO RH 800/2106
25.	XIII ZADARSKA	RAŽANAC	RAŽANAC	334944	5213	200	PAŠNJAK	ZAKUP				SUVLASNIŠTVO RH 200/2302
26.	XIII ZADARSKA	RAŽANAC	RAŽANAC	334944	5214	180	PAŠNJAK	ZAKUP				SUVLASNIŠTVO RH 180/1066
27.	XIII ZADARSKA	RAŽANAC	RAŽANAC	334944	5215	150	PAŠNJAK	ZAKUP				SUVLASNIŠTVO RH 150/974
28.	XIII ZADARSKA	RAŽANAC	RAŽANAC	334944	5309	640	PAŠNJAK	ZAKUP				SUVLASNIŠTVO RH 640/1324
29.	XIII ZADARSKA	RAŽANAC	RAŽANAC	334944	5378/1	1694	PAŠNJAK	ZAKUP				
30.	XIII ZADARSKA	RAŽANAC	RAŽANAC	334944	5398	1374	VINOGRAD	ZAKUP				
ukupno						**31294**						

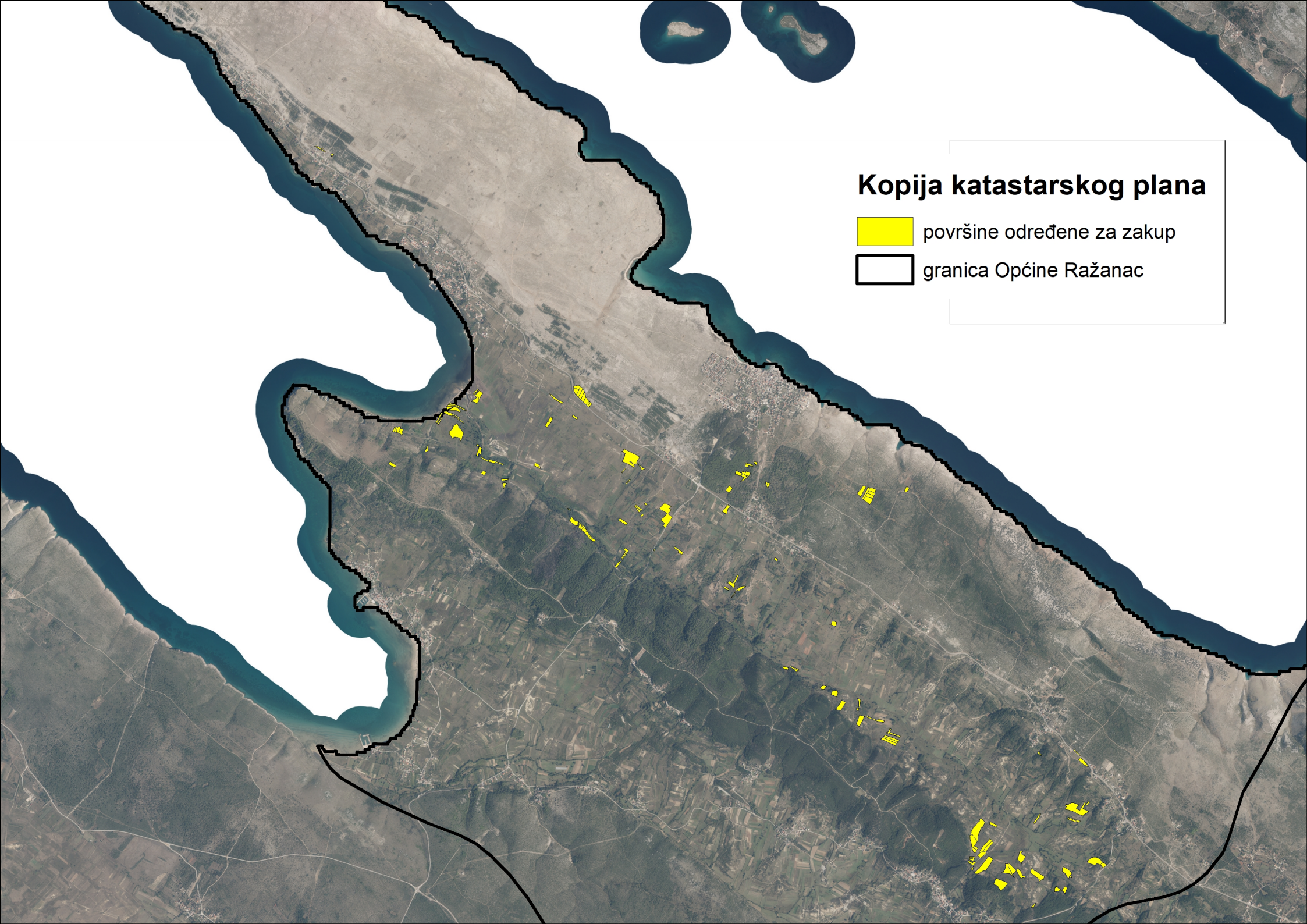
Kopija katastarskog plana
površine određene za zakup
granica Općine Ražanac



Program raspolaganja poljoprivrednim zemljištem u vlasništvu RH

katastarske čestice predviđene za zakup

N
W E
S

0 62,5 125 250 Metara

M 1:5.000

OPĆINA RAŽANAC

PK-1

kopija katastarskog plana

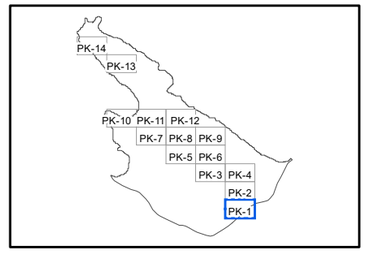

411000

4901000

9417
9423/1
9423/1 9423/1
9480
9434
9433
9114
9052
9031
9039
9040
9032
9029
9026
9020
9019
9018
9016
9023
10144
10144
10143
10119
9912
9911
10150
10129
10127
10104/1
10072
10154
10082
10080

4900000

411000

Program raspolaganja poljoprivrednim zemljištem u vlasništvu RH

katastarske čestice predviđene za zakup

N
W
E
S

0 62,5 125 250 Metara

M 1:5.000

OPĆINA RAŽANAC

PK-2

kopija katastarskog plana

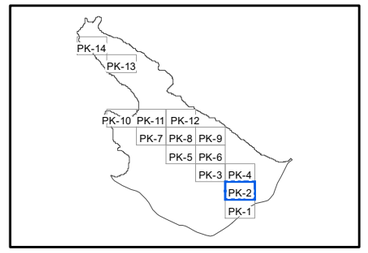

409000
410000
4902000
4901000
7817
7863
7873
7891
7896
7900
7910
7935
7991
7990
7987
7987
7986
7985

Program raspolaganja poljoprivrednim zemljištem u vlasništvu RH

katastarske čestice predviđene za zakup

N
W
E
S

0 62,5 125 250 Metara

M 1:5.000

OPĆINA RAŽANAC

PK-3

kopija katastarskog plana

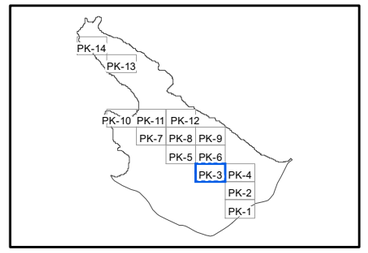

411000

4902000

4901000

7054

7053

9244

9222

Program raspolaganja poljoprivrednim zemljištem u vlasništvu RH

katastarske čestice predviđene za zakup

N

W E

S

0 62,5 125 250 Metara

M 1:5.000

OPĆINA RAŽANAC

PK-4

kopija katastarskog plana

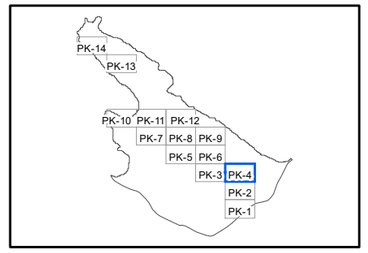

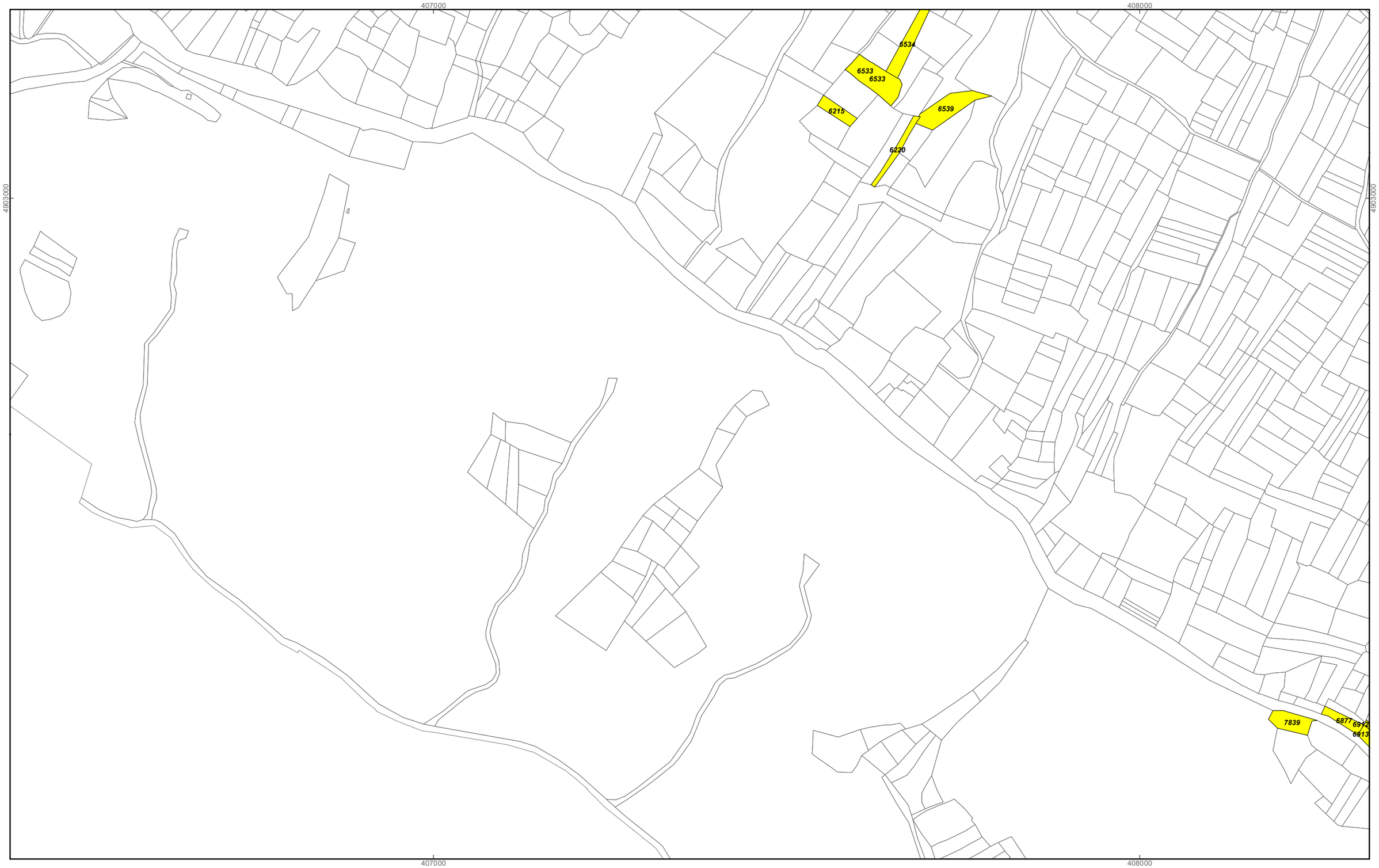

Program raspolaganja poljoprivrednim zemljištem u vlasništvu RH

katastarske čestice predviđene za zakup

N
W
E
S

0 62,5 125 250 Metara

M 1:5.000

OPĆINA RAŽANAC

PK-5

kopija katastarskog plana

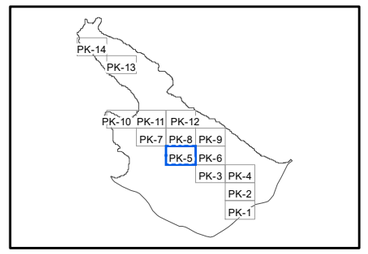

409000

410000

4903000

4903000

7603/1

7839

6877

6912

6913

7817

409000

410000

Program raspolaganja poljoprivrednim zemljištem u vlasništvu RH

katastarske čestice predviđene za zakup

N

W

E

S

0 62,5 125 250 Metara

M 1:5.000

OPĆINA RAŽANAC

PK-6

kopija katastarskog plana

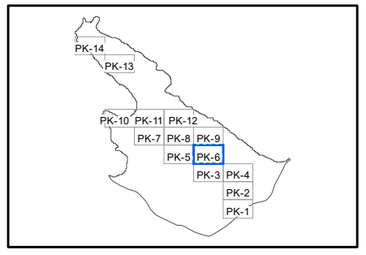

405000

406000

4904000

4904000

5378/1

4949

5398

5438

5636

5635

5633

5632

5631/1

5630

5629

5628

5627

5626

5895

5750

5575

5584

5583

5657

405000

406000

Program raspolaganja poljoprivrednim zemljištem u vlasništvu RH

katastarske čestice predviđene za zakup

N

W

E

S

0 62,5 125 250 Metara

M 1:5.000

OPĆINA RAŽANAC

PK-7

kopija katastarskog plana

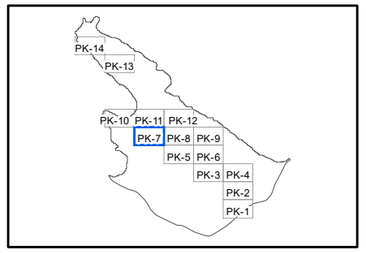

407000

408000

4904000

5750

5816

5822 5821

5823/2

5823/1

5909

5790

5895

3377 3376 3373

3375 3374

3381

3718

3719

3388

3972/2

3972/1

3972/1

5575

5584

5583

5657

59861

6072

6418

6534

6533

6533

407000

408000

4904000

Program raspolaganja poljoprivrednim zemljištem u vlasništvu RH

katastarske čestice predviđene za zakup

N

W E

S

0 62,5 125 250 Metara

M 1:5.000

OPĆINA RAŽANAC

PK-8

kopija katastarskog plana

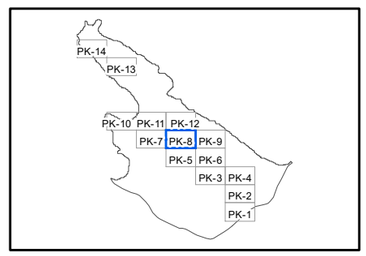

409000

410000

4904000



409000

410000

Program raspolaganja poljoprivrednim zemljištem u vlasništvu RH

katastarske čestice predviđene za zakup

N
W
E
S

0 62,5 125 250 Metara

M 1:5.000

OPĆINA RAŽANAC

PK-9

kopija katastarskog plana

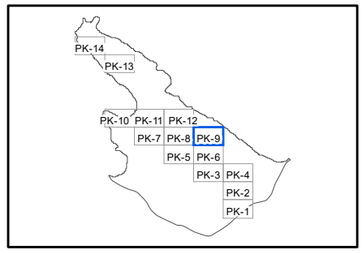

403000

404000

4905000

5000/2
5001/1
5000/1
5002/1
5003
5008
5045/1
5043
5012
5013
5015
5215
5214
5213
5212
5062
5309
5262
5262

403000

404000

Program raspolaganja poljoprivrednim zemljištem u vlasništvu RH

katastarske čestice predviđene za zakup

N
W
E
S

0 62,5 125 250 Metara

M 1:5.000

OPĆINA RAŽANAC

PK-10

kopija katastarskog plana

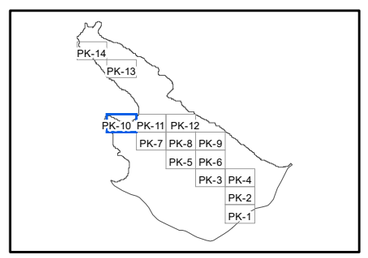

405000

406000

4905000

2228/1
2227
2224
2238/1
5001/1
5000/1
5003
4992
5045/1
5043
5062
4980
4978
4897
4898
4899/2
5378/1
4949
5398
2420
2420
2424
2425
2426
2427
2428
2429
2430
2431
4295
4719
4718
4819
4407
4414
5750

Program raspolaganja poljoprivrednim zemljištem u vlasništvu RH

katastarske čestice predviđene za zakup

N
W
E
S

0 62,5 125 250 Metara

M 1:5.000

OPĆINA RAŽANAC

PK-11

kopija katastarskog plana

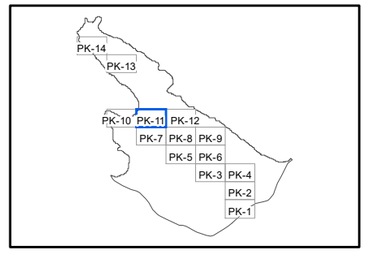

407000

408000

4905000

4905000

4407

5736

4414

5750

3363

3367

3368

3372

3377

3376

3373

3375

3374

3381

3718

3719

407000

408000

Program raspolaganja poljoprivrednim zemljištem u vlasništvu RH

katastarske čestice predviđene za zakup

N

W

E

S

0 62,5 125 250 Metara

M 1:5.000

OPĆINA RAŽANAC

PK-12

kopija katastarskog plana

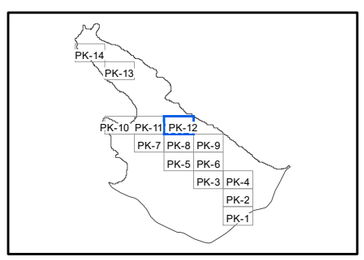

403000

404000

4908000

A51 A42

A45 A46 A47

Program raspolaganja poljoprivrednim zemljištem u vlasništvu RH

katastarske čestice predviđene za zakup

N W E S

0 62,5 125 250 Metara

M 1:5.000

OPĆINA RAŽANAC

PK-13

kopija katastarskog plana

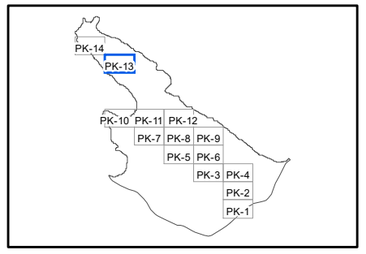

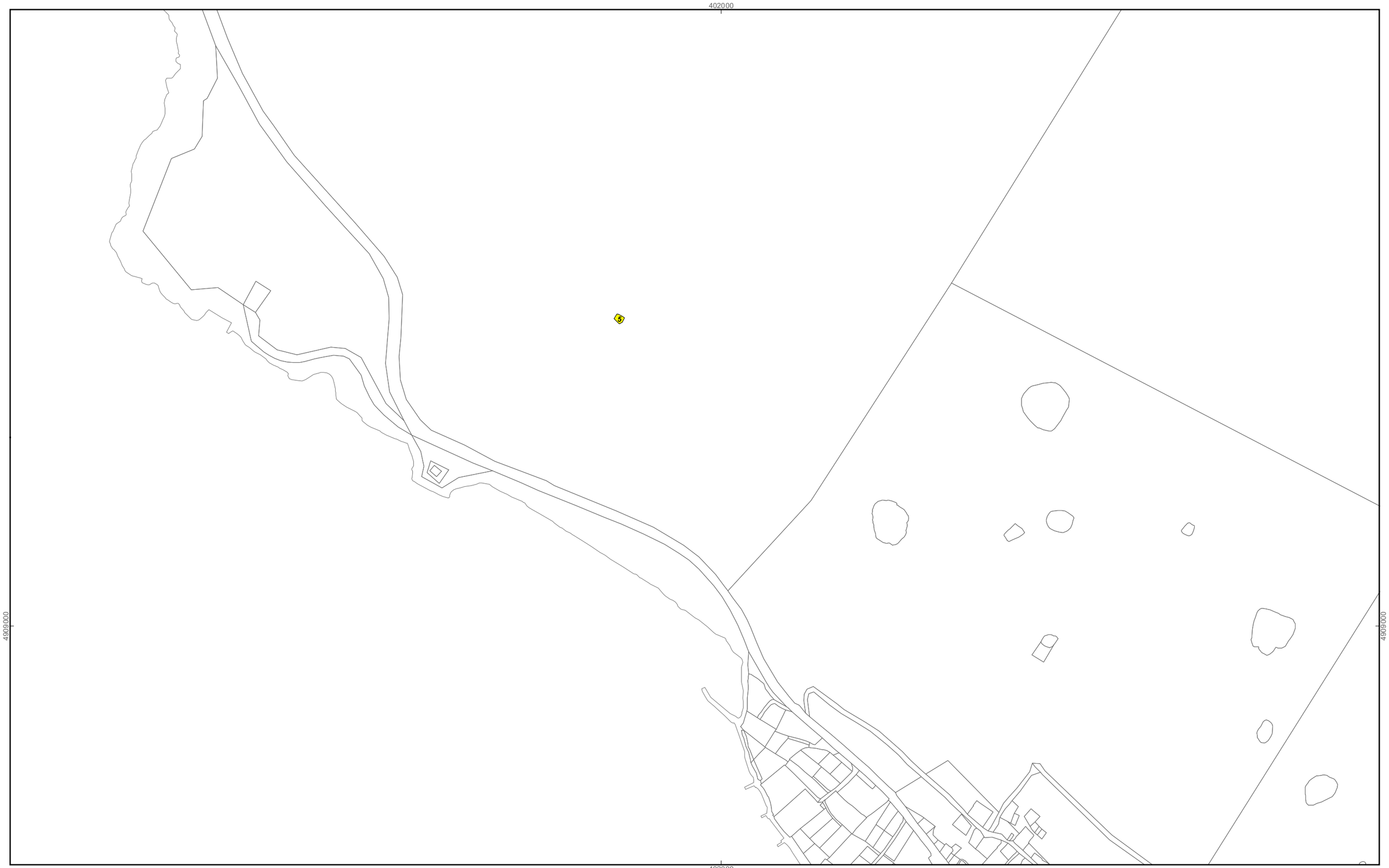

Program raspolaganja poljoprivrednim zemljištem u vlasništvu RH

katastarske čestice predviđene za zakup

N
W E
S

0 62,5 125 250 Metara

M 1:5.000

OPĆINA RAŽANAC

PK-14

kopija katastarskog plana

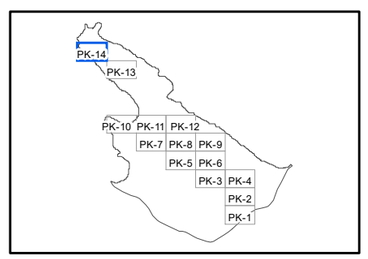

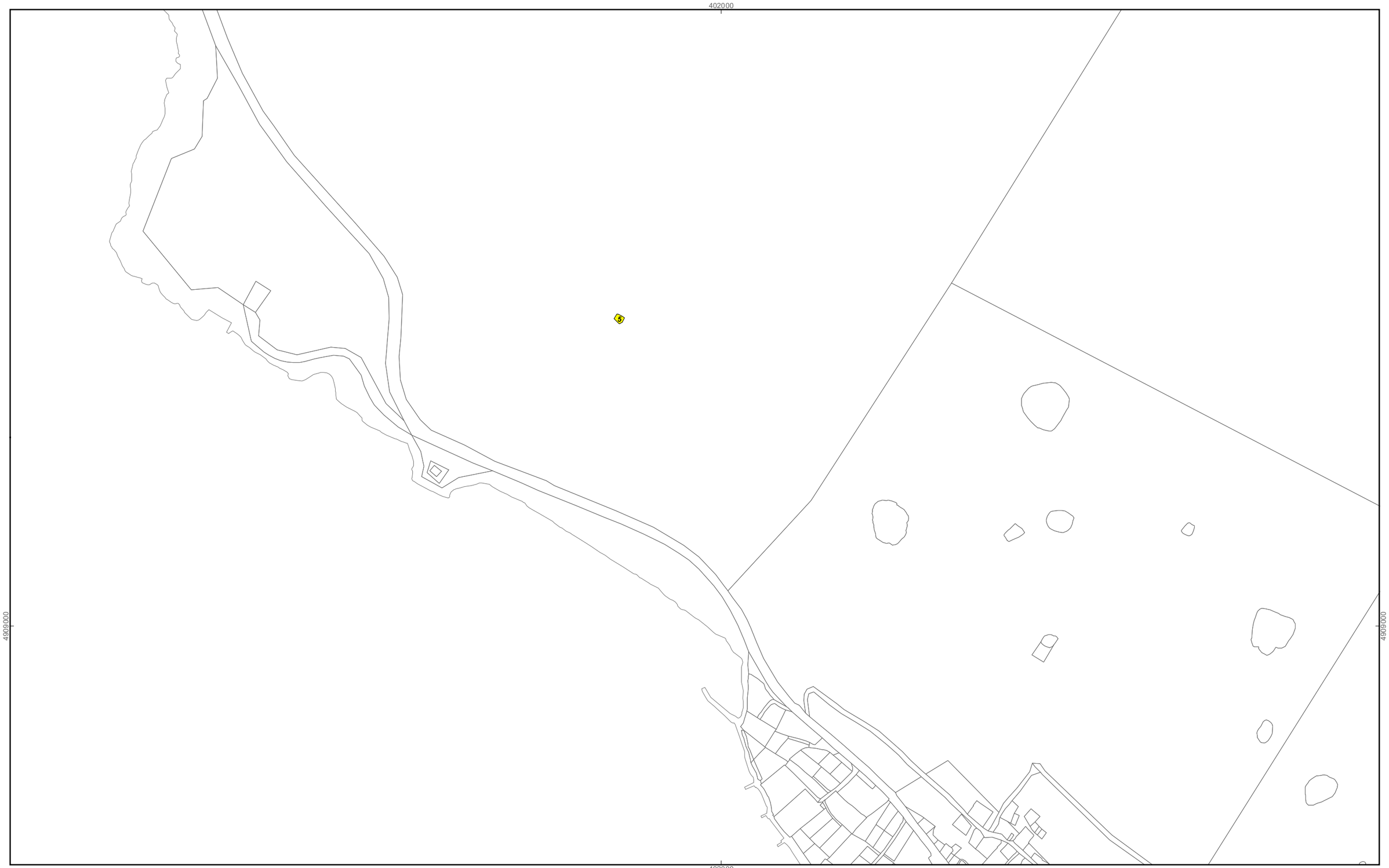

Program raspolaganja poljoprivrednim zemljištem u vlasništvu RH

katastarske čestice predviđene za zakup

N
W E
S

0 62,5 125 250 Metara

M 1:5.000

OPĆINA RAŽANAC

PK-15

kopija katastarskog plana

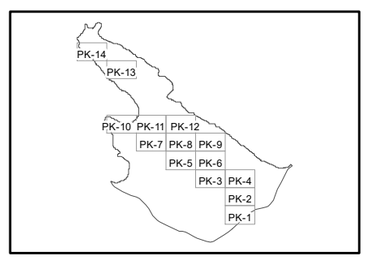

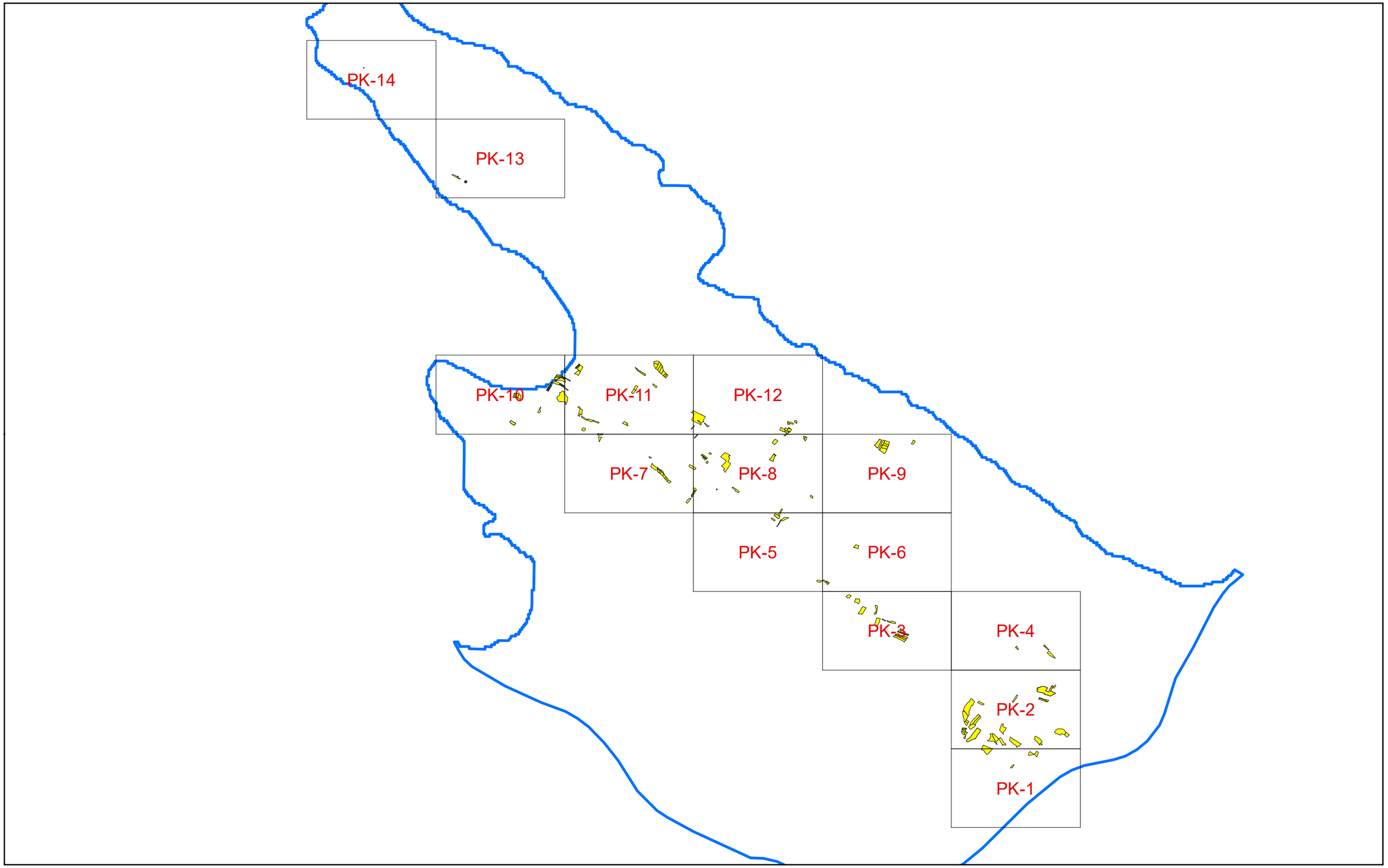

Program raspolaganja poljoprivrednim zemljištem u vlasništvu RH

granica Općine - Središnji registar prostornih jedinica

0 625 1.250 2.500 Metara

M 1:50.000

N
W E
S

OPĆINA RAŽANAC

PREGLEDNE KARTE

kopija katastarskog plana

PROGRAM RASPOLAGANJA